

Hodíškov - CZ063.3714.6115.689 - stav 19. 9. 2019

A. OBEC

Hodíškov

Číslo obce PRVKUK	689
Kód obce PRVKUK	CZ063.3714.6115.689
Kód obce	595624
Číslo ORP (ČSÚ) Název ORP	1708 (6115) Žďár nad Sázavou
Číslo POU Název POU	3417 Žďár nad Sázavou



Členění obce

Úplný kód části obce PRVKUK	Název části obce	Kód části obce PRVKUK	Kód části obce RÚIAN
CZ063.3714.6115.689.01	Hodíškov	04028	40282

B. CHARAKTERISTIKA OBCE

B.1 Základní informace o obci

Obec Hodíškov se nachází jihovýchodně od města Žďár nad Sázavou ve vzdálenosti cca 10 km. Obcí protéká Hodíškovský potok. Rozsah zástavby je v rozmezí 572 - 608 m n.m. Obec se nachází v povodí vodárenské nádrže Mostiště.

B.2 Demografický vývoj (prognóza)

Název části obce	Obyvatelé	Počet obyvatel						
		2002	2005	2010	2015	2020	2025	2030
Hodíškov	Trvale bydlící	136	136	136	140	138	136	134
	Přechodně bydlící	50	50	50	50	50	50	50
	Celkem	186	186	186	190	188	186	184

B.3 Vývoj počtu obyvatel v obci (ČSÚ)

Obec
Hodíškov

C. VODOVODY

C.1 Počet obyvatel připojených na vodovod

Název části obce	Počet připojených na vodovod						
	2002	2005	2010	2015	2020	2025	2030
Hodíškov	186	186	186	140	138	136	134

C.2 Bilanční údaje

Položka	Jednotka	2002	2005	2010	2015	2020	2025	2030
Průměrná potřeba vody	m ³ /den	14	16	20	-	-	-	-
Maximální potřeba vody	m ³ /den	21	24	31	-	-	-	-
Voda specifická z VVR	l/os x den	73,60	78,43	90,28	-	-	-	-
Voda specifická z VFC	l/os x den	73,60	71,90	70,70	-	-	-	-
Voda specifická z VFD	l/os x den	58,90	57,20	56,00	-	-	-	-
Voda specifická z VFO	l/os x den	14,70	14,70	14,70	-	-	-	-
Voda specifická z VNF	l/os x den	-	6,53	19,58	-	-	-	-

C.4 Vodovody – popis stávajícího stavu

Obec Hodíškov má veřejný vodovod. Zdrojem pitné vody jsou studny o vydatnosti 0,6 l/s. Ze sběrné jímky se voda čerpá do VDJ Hodíškov 2 x 100 m³ (605/602,7 m n.m.). Obec je zásobena z vodojemu gravitačně.

V roce 2019 byla realizována vrтанá studna hloubky 71, která byla výtlačným řadem v délce 32 m napojena na svávající vodovod.

C.5 Vodovody – popis návrhového stavu

Vzhledem k technickému stavu části vodovodní sítě se předpokládá částečná obnova (rekonstrukce) vodovodní sítě včetně souvisejících objektů. Dále se navrhuje dostavba vodovodní sítě v lokalitách, kde dosud není vybudována.

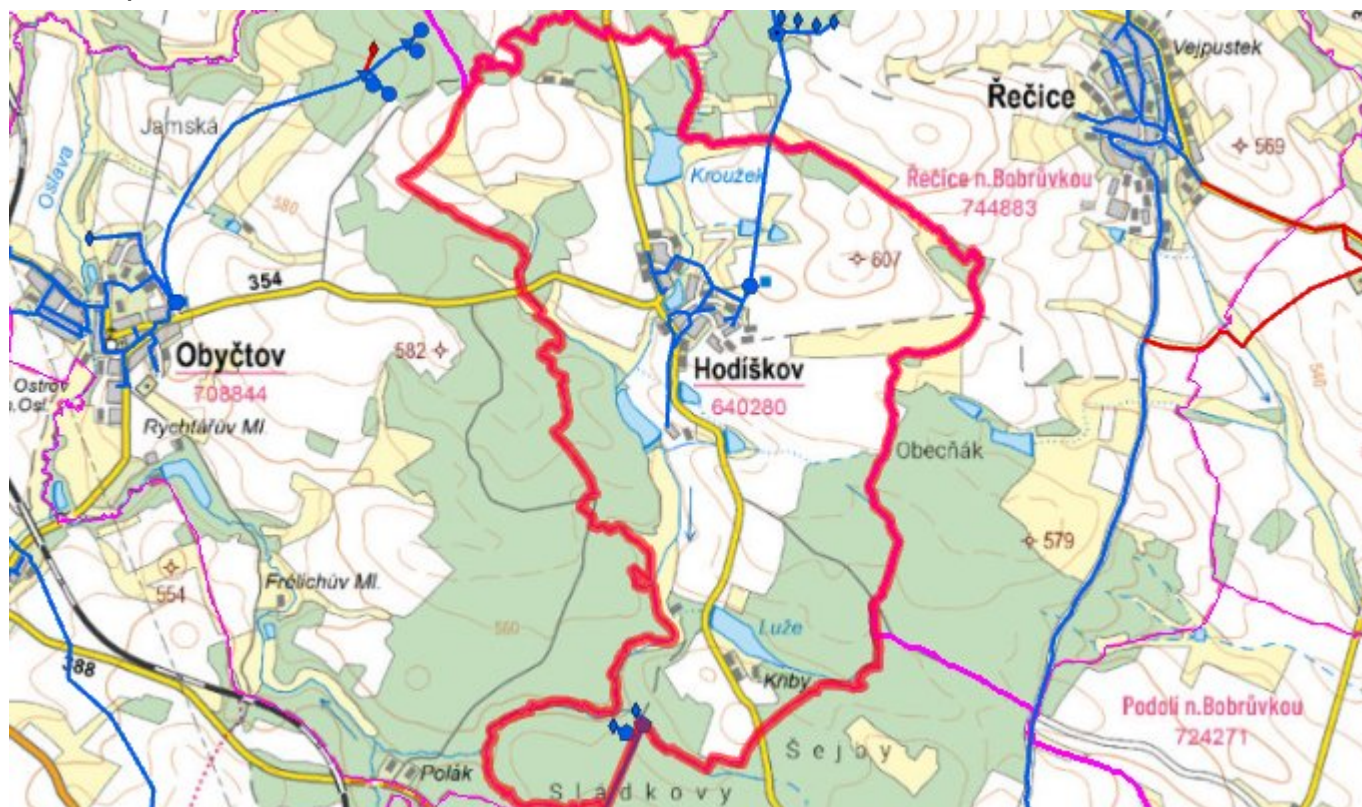
Navrhované zdroje pitné vody

S novými vodními zdroji se neuvažuje.

Časový harmonogram

V oblasti zásobování pitnou vodou se pro obec Hodíškov realizace navrhovaných opatření předpokládá do r. 2030.

C.7 Mapa



D. KANALIZACE A ČOV

D.1 Počet obyvatel připojených na kanalizaci

Název části obce	Počet připojených na kanalizaci						
	2002	2005	2010	2015	2020	2025	2030
Hodíškov	182	182	182	-	-	-	134

D.2 Počet obyvatel připojených na ČOV

Název části obce	Počet připojených na ČOV						
	2002	2005	2010	2015	2020	2025	2030
Hodíškov	-	-	-	-	-	-	134

D.3 Bilanční údaje

Položka	Jednotka	2002	2005	2010	2015	2020	2025	2030
Produkce komunálních OV	m ³ /den	-	-	-	-	-	-	-
Produkce komunálního znečištění	kg/den	-	-	-	-	-	-	-
Produkce průmyslových OV	m ³ /den	-	-	-	-	-	-	-
Produkce znečištění průmyslových OV	kg/den	-	-	-	-	-	-	-

D.5 Kanalizace – popis stávajícího stavu

V obci byla vybudována jednotná kanalizační síť, na kterou je napojena většina obyvatel. Délka kanalizace je cca 1200 m. Odpadní vody odtékají po předčištění v biologických septických stávající kanalizací přímo do rybníka a následně do Hodíšovského potoka nebo jsou zachycovány v jímkách na vyvážení.

V obci není vybudována čistírna odpadních vod.

D.6 Kanalizace – popis návrhového stavu

Současný technický stav této kanalizace je nevyhovující. Proto je uvažováno v obci s výstavbou nové kanalizace, odvádějící pouze splaškové vody. Stávající stoky budou plnit funkci dešťové kanalizace.

V obci bude vybudována čistírna odpadních vod.

V současnosti napojené obce (místní části): nejsou

Nově napojené obce (místní části): Hodíškov

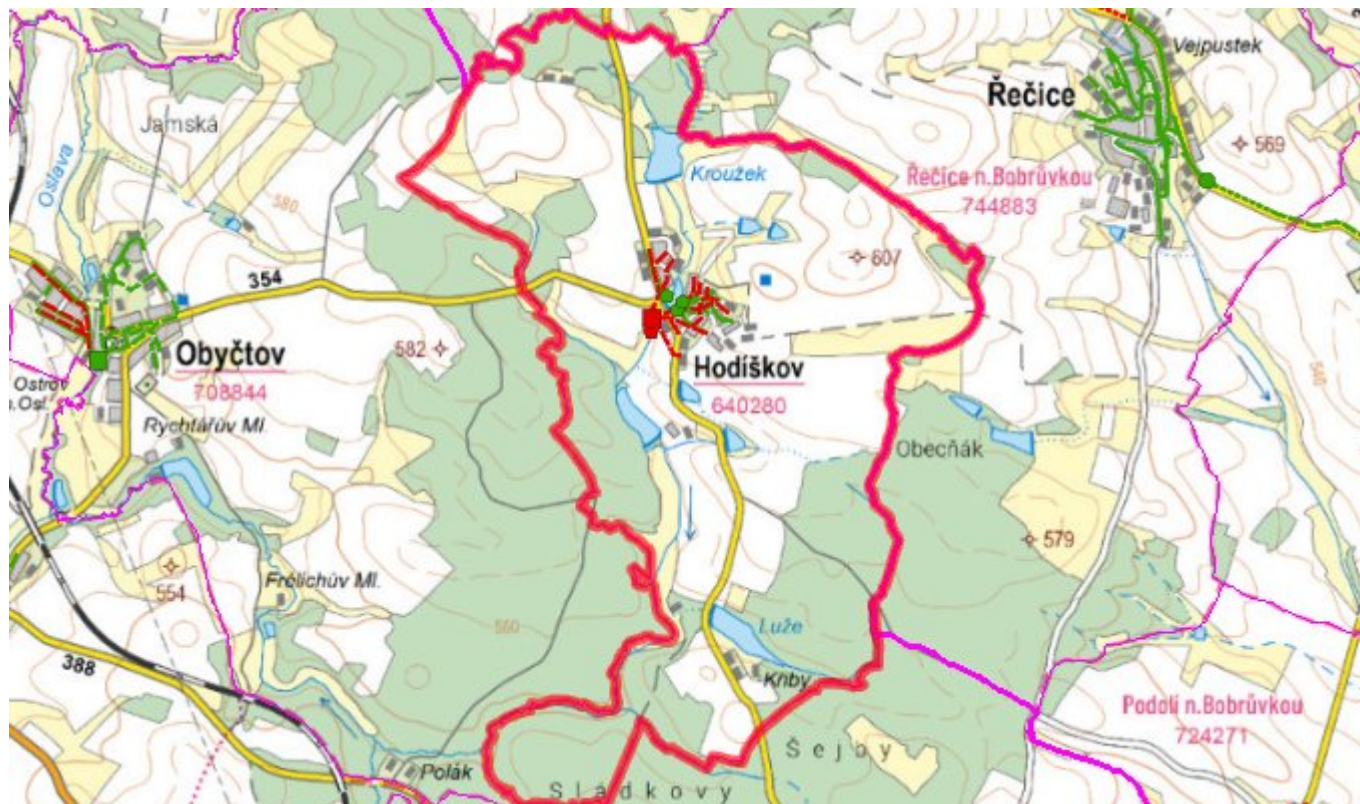
Návrhový svaz z obcí (místních částí): není

Pokud nebude zajištěna výstavba čistírny odpadních vod, budou vzhledem k nízkému počtu obyvatel odpadní vody z jednotlivých domácností zneškodňovány individuálním způsobem (např. domovní čistírny odpadních vod, jímky na vyvážení).

Časový harmonogram

V oblasti odkanalizování a čištění odpadních vod se pro obec Hodíškov realizace navrhovaných opatření předpokládá do r. 2030.

D.7 Mapa



E. EKONOMICKÁ ČÁST

Součástí PRVKUK není řešení problematiky imisních limitů ukazatelů přípustného znečištění povrchových vod dle přílohy 3 Nařízení vlády 61/2003 Sb. V nákladech na čistírny odpadních vod není počítáno s investicemi do technologií, které zabezpečí splnění těchto limitů. Imisními limity se zabývají jednotlivé Plány povodí.

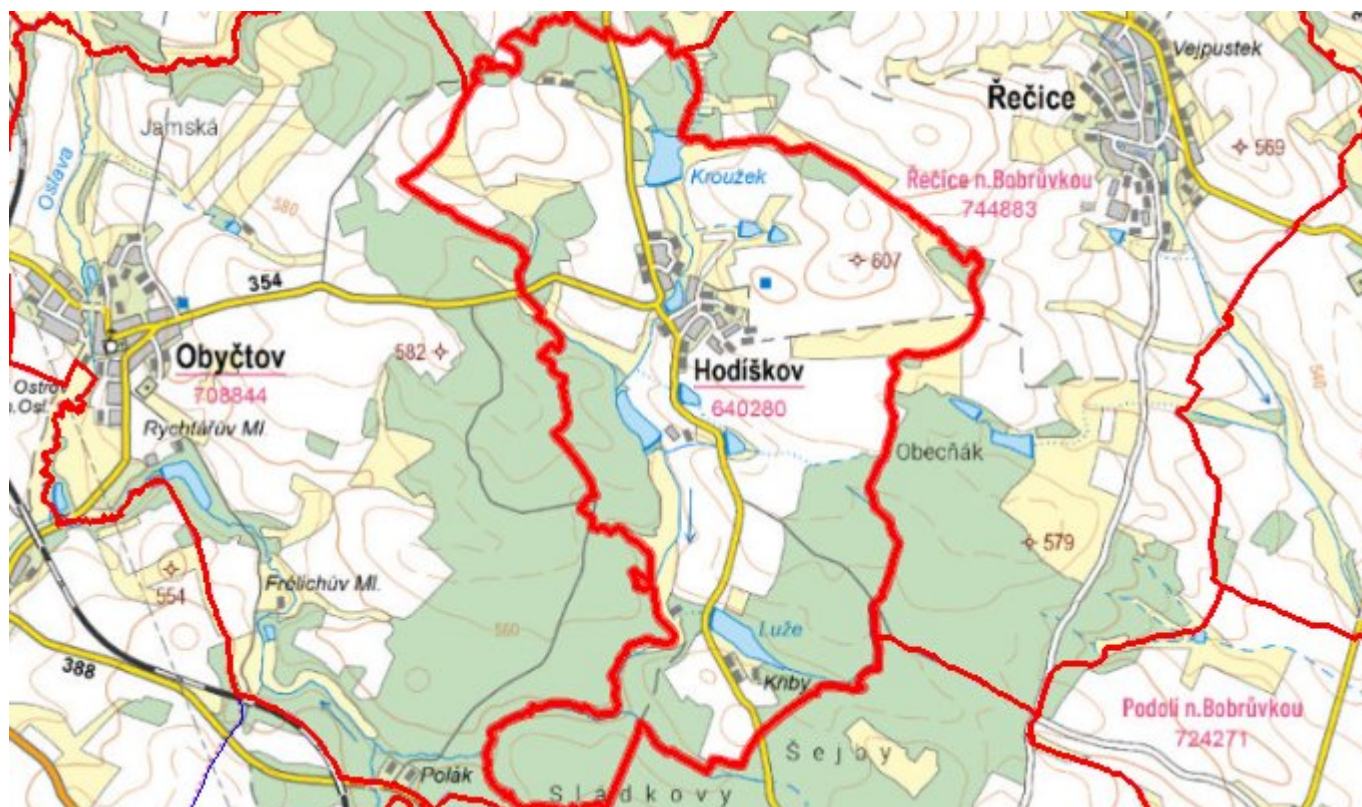
E.1 Předpokládané investiční náklady v letech 2015–2030 [tis. Kč]

Název části obce	Typ investice		
	Vodovody	Kanalizace	Celkem
Hodíškov	-	11 500,0	11 500,0
Obec Hodíškov celkem	-	11 500,0	11 500,0

E.2 Investiční náklady v letech 2001–2014 [tis. Kč]

Název části obce	Typ investice		
	Vodovody	Kanalizace	Celkem
Hodíškov	-	-	-
Obec Hodíškov celkem	-	-	-

E.3 Mapa



F. AKTUALIZACE

Datum projednání	Číslo projednání	Typ projednání	Popis
19. 9. 2019	81/2019	administrativní opatření	Hodíškov - Vrtná studna hl. 70 m, výtlačný řad v dl. 31,9 m
15. 12. 2015	0646/07/2015/ZK	usnesení zastupitelstva	Schválení komplexní aktualizace PRVKUK v roce 2015. Došlo ke sjednocení karet na úroveň obce.