Javorek - CZ063.3714.6108.319 - stav 19. 8. 2019

A. OBEC

Javorek

Číslo obce PRVKUK	319
Kód obce PRVKUK	CZ063.3714.6108.319
Kód obce	595748
Číslo ORP (ČSÚ) **Název ORP**	1686 (6108) Nové Město na Moravě
Číslo POU **Název POU**	3387 Nové Město na Moravě

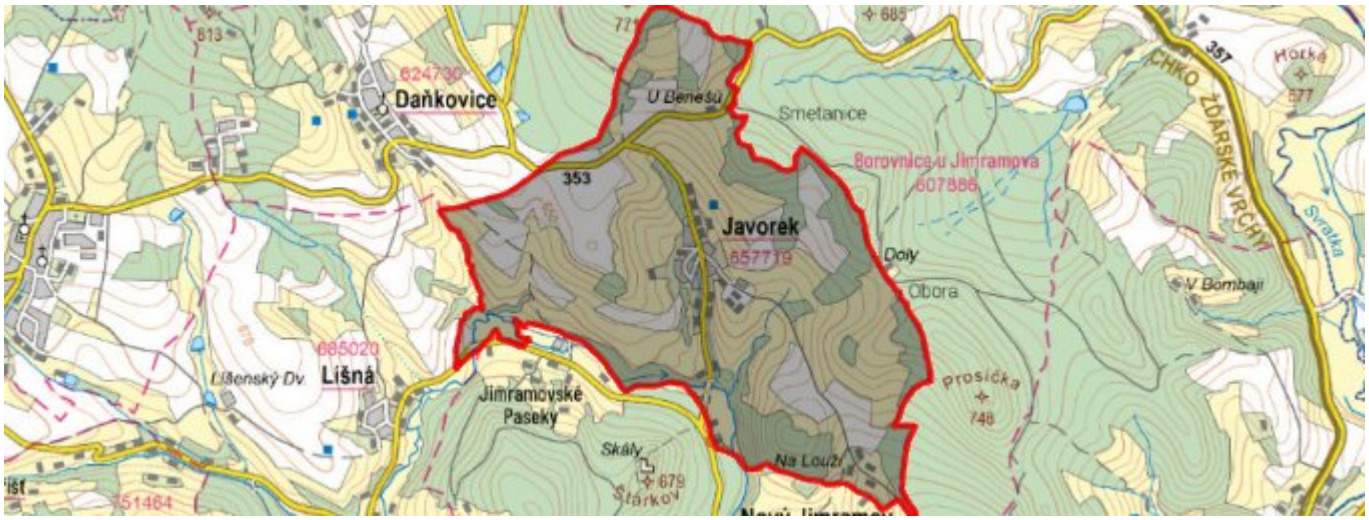

Členění obce

Úplný kód části obce PRVKUK	Název části obce	Kód části obce PRVKUK	Kód části obce RÚIAN
CZ063.3714.6108.319.01	Javorek	05771	57711

B. CHARAKTERISTIKA OBCE

B.1 Základní informace o obci

Obec Javorek se nachází severovýchodně od města Nové Město na Moravě, ve vzdálenosti cca 12 km. Rozsah zástavby je v rozmezí 572 - 620 m n.m.
Obec Javorek se nachází v CHKO Žďárské vrchy a v povodí VN Vír.

B.2 Demografický vývoj (prognóza)

Název části obce	Obyvatelé	Počet obyvatel						
		2002	2005	2010	2015	2020	2025	2030
Javorek	Trvale bydlící	106	106	106	111	114	116	118
	Přechodně bydlící	0	0	0	0	0	0	0
	Celkem	106	106	106	111	114	116	118

B.3 Vývoj počtu obyvatel v obci (ČSÚ)

Obec
Javorek

C. VODOVODY

C.1 Počet obyvatel připojených na vodovod

Název části obce	Počet připojených na vodovod						
	2002	2005	2010	2015	2020	2025	2030
Javorek	106	106	106	106	114	116	118

C.2 Bilanční údaje

Položka	Jednotka	2002	2005	2010	2015	2020	2025	2030
Průměrná potřeba vody	m^3/den	9	10	13	-	-	-	-
Maximální potřeba vody	m^3/den	13	15	19	-	-	-	-
Voda specifická z VVR	l/os x den	75,16	81,96	92,79	-	-	-	-
Voda specifická z VFC	l/os x den	70,00	68,20	67,00	-	-	-	-
Voda specifická z VFD	l/os x den	60,00	58,20	57,00	-	-	-	-
Voda specifická z VFO	l/os x den	10,00	10,00	10,00	-	-	-	-
Voda specifická z VNF	l/os x den	5,16	13,76	25,79	-	-	-	-

C.4 Vodovody – popis stávajícího stavu

V obci byl v roce 2019 vybudován veřejný vodovod s místními zdroji podzemní vody. Dále byly provedeny stavební úpravy VDJ včetně ÚV.

C.5 Vodovody – popis návrhového stavu

Navrhuje se dostavba vodovodní sítě v lokalitách, kde dosud není vybudována.

Navrhované zdroje pitné vody

S novými vodními zdroji se uvažuje.

Časový harmonogram

V oblasti zásobování pitnou vodou se pro obec Javorek realizace navrhovaných opatření předpokládá do r. 2030.

C.7 Mapa

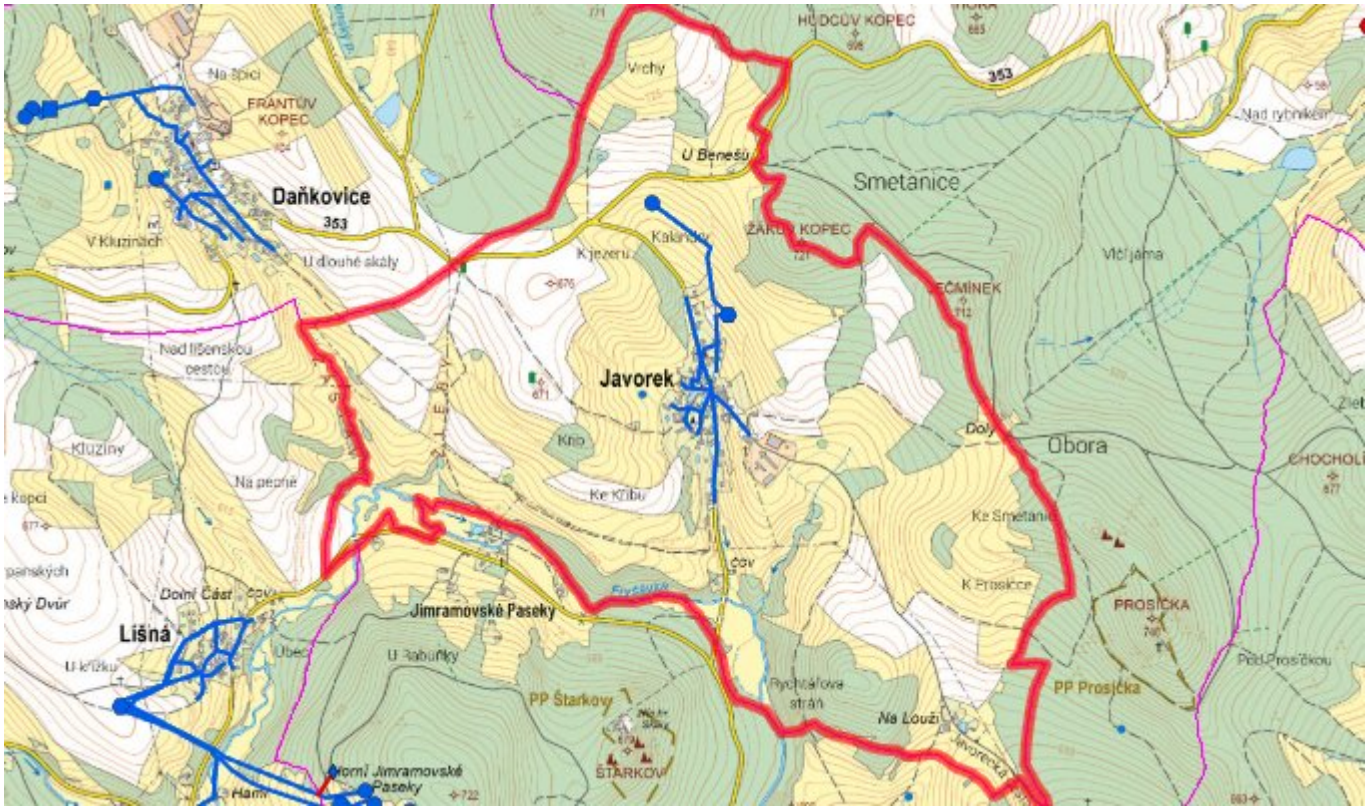

D. KANALIZACE A ČOV

D.1 Počet obyvatel připojených na kanalizaci

Název části obce	Počet připojených na kanalizaci						
	2002	2005	2010	2015	2020	2025	2030
Javorek	0	0	0	111	114	116	118

D.2 Počet obyvatel připojených na ČOV

Název části obce	Počet připojených na ČOV						
	2002	2005	2010	2015	2020	2025	2030
Javorek	0	0	0	111	114	116	118

D.3 Bilanční údaje

Položka	Jednotka	2002	2005	2010	2015	2020	2025	2030
Produkce komunálních OV	m^3/den	0,00	0,00	0,00	-	-	-	-
Produkce komunálního znečištění	kg/den	0,00	0,00	0,00	-	-	-	-
Produkce průmyslových OV	m^3/den	-	-	-	-	-	-	-
Produkce znečištění průmyslových OV	kg/den	-	-	-	-	-	-	-

D.5 Kanalizace – popis stávajícího stavu

Obec Javorek má z r. 2012 vybudovanou oddílnou splaškovou kanalizaci o délce cca 1992 m a čistírnu odpadních vod o kapacitě 160 EO.

V obci je vybudována čistírna odpadních vod.
V současnosti napojené obce (místní části): Javorek
Nově napojené obce (místní části): nejsou
Návrhový svoz z obcí (místních částí): není

D.6 Kanalizace – popis návrhového stavu

Předpokládá se dostavba kanalizační sítě v lokalitách, kde dosud není vybudována.

Časový harmonogram

V oblasti odkanalizování a čištění odpadních vod se pro obec Javorek realizace navrhovaných opatření předpokládá do r. 2030.

D.7 Mapa

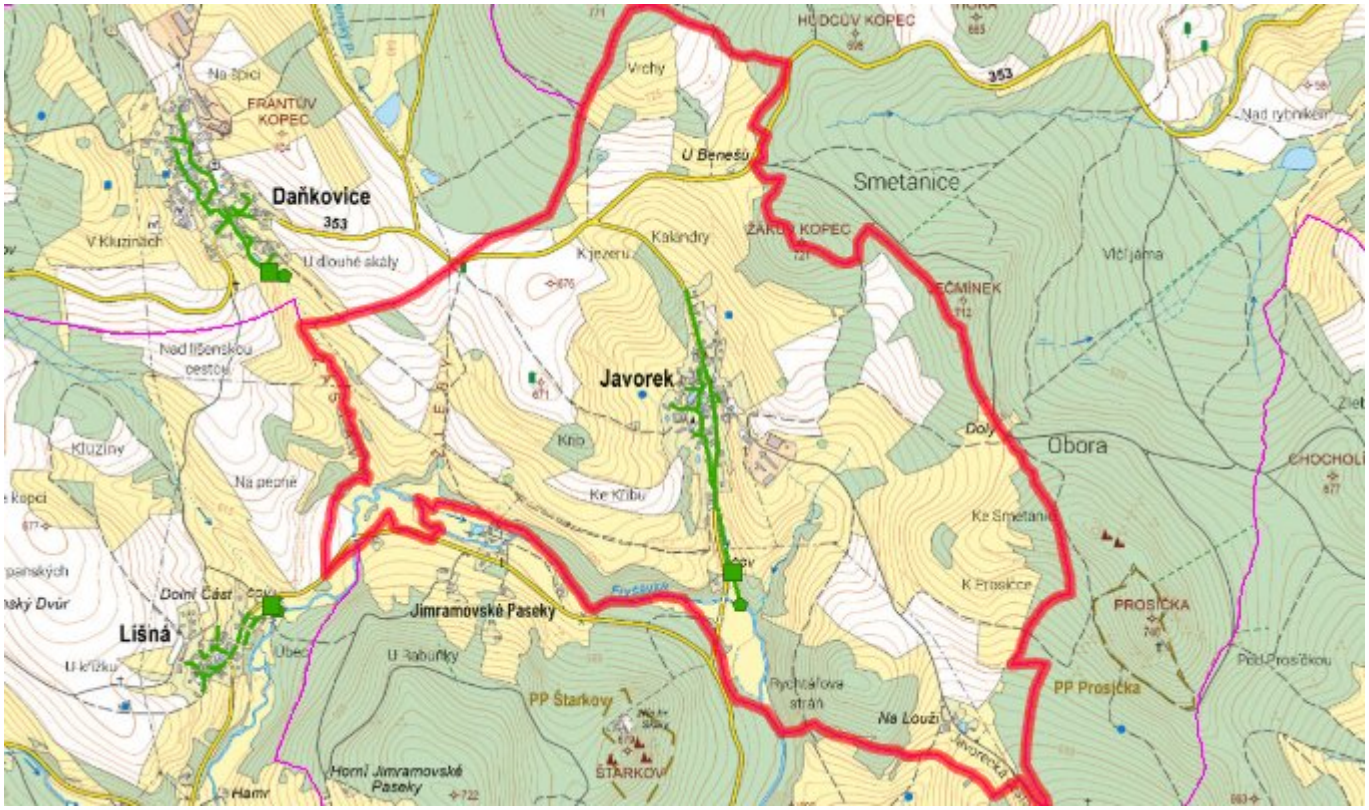

E. EKONOMICKÁ ČÁST

Součástí PRVKUK není řešení problematiky imisních limitů ukazatelů přípustného znečištění povrchových vod dle přílohy 3 Nařízení vlády 61/2003 Sb. V nákladech na čistírny odpadních vod není počítáno s investicí do technologií, které zabezpečí splnění těchto limitů. Imisními limity se zabývají jednotlivé Plány povodí.

E.1 Předpokládané investiční náklady v letech 2015–2030 [tis. Kč]

Název části obce	Typ investice		
	Vodovody	Kanalizace	Celkem
Javorek	4 800,0	1 000,0	5 800,0
Obec Javorek celkem	**4 800,0**	**1 000,0**	**5 800,0**

E.2 Investiční náklady v letech 2001–2014 [tis. Kč]

Název části obce	Typ investice		
	Vodovody	Kanalizace	Celkem
Javorek	-	-	-
Obec Javorek celkem	**-**	**-**	**-**

E.3 Mapa

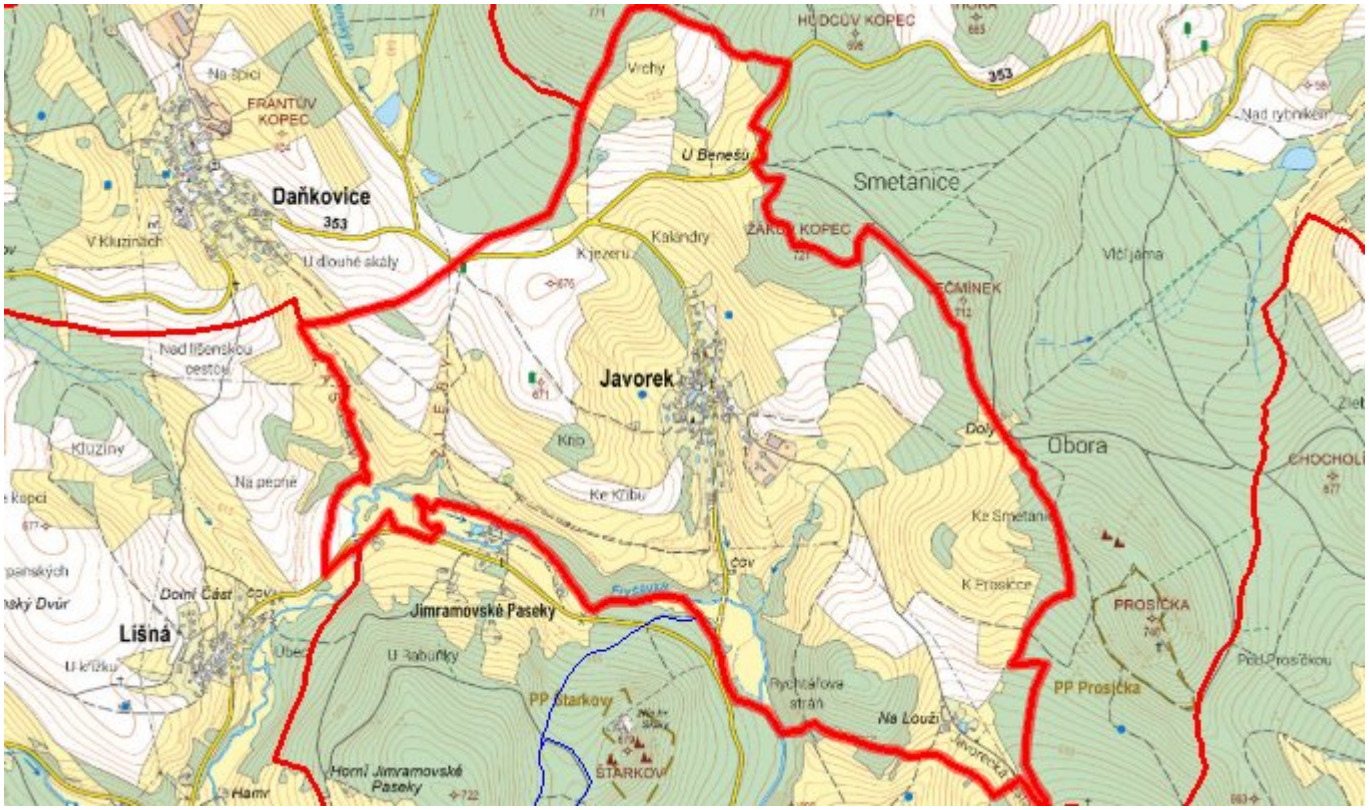

F. AKTUALIZACE

Datum projednání	Číslo projednání	Typ projednání	Popis
19. 8. 2019	69/2019	administrativní opatření	Javorek - vodovod Javorek I. etapa v celkové délce 1 438,16 m
18. 8. 2019	70/2019	administrativní opatření	Javorek - vodovod Javorek - II. etapa, vodovodní řad VF a VK v celkové délce 220,86 m, stavební úpravy VDJ a ÚV
15. 12. 2015	0646/07/2015/ZK	usnesení zastupitelstva	Schválení komplexní aktualizace PRVKUK v roce 2015. Došlo ke sjednocení karet na úroveň obce.