

# Koněšín - CZ063.3710.6113.547 - stav 7. 2. 2017

## A. OBEC

### Koněšín

<b>Číslo obce PRVKUK</b>	547
<b>Kód obce PRVKUK</b>	CZ063.3710.6113.547
<b>Kód obce</b>	590886
<b>Číslo ORP (ČSÚ)</b> <b>Název ORP</b>	1597 (6113) Třebíč
<b>Číslo POU</b> <b>Název POU</b>	3204 Třebíč



### Členění obce

<b>Úplný kód části obce PRVKUK</b>	<b>Název části obce</b>	<b>Kód části obce PRVKUK</b>	<b>Kód části obce RÚIAN</b>
CZ063.3710.6113.547.01	Koněšín	06904	69043

## B. CHARAKTERISTIKA OBCE

### B.1 Základní informace o obci

Obec Koněšín leží východně od města Třebíč, ve vzdálenosti cca 12 km.

### B.2 Demografický vývoj (prognóza)

<b>Název části obce</b>	<b>Obyvatel</b>	<b>Počet obyvatel</b>						
		<b>2002</b>	<b>2005</b>	<b>2010</b>	<b>2015</b>	<b>2020</b>	<b>2025</b>	<b>2030</b>

<b>Koněšín</b>	Trvale bydlící	476	475	475	492	483	473	462
	Přechodně bydlící	300	299	299	299	299	299	299
	Celkem	776	774	774	791	782	772	761

### B.3 Vývoj počtu obyvatel v obci (ČSÚ)

<b>Obec</b>
Koněšín

## C. VODOVODY

### C.1 Počet obyvatel připojených na vodovod

<b>Název části obce</b>	<b>Počet připojených na vodovod</b>						
	<b>2002</b>	<b>2005</b>	<b>2010</b>	<b>2015</b>	<b>2020</b>	<b>2025</b>	<b>2030</b>
<b>Koněšín</b>	347	369	406	492	483	473	462

### C.2 Bilanční údaje

<b>Položka</b>	<b>Jednotka</b>	<b>2002</b>	<b>2005</b>	<b>2010</b>	<b>2015</b>	<b>2020</b>	<b>2025</b>	<b>2030</b>
Průměrná potřeba vody	m <sup>3</sup> /den	-	36	66	-	-	-	-
Maximální potřeba vody	m <sup>3</sup> /den	-	55	99	-	-	-	-
Voda specifická z VVR	l/os x den	127,40	131,08	140,82	-	-	-	-
Voda specifická z VFC	l/os x den	127,40	123,00	118,80	-	-	-	-
Voda specifická z VFD	l/os x den	103,10	100,00	98,00	-	-	-	-
Voda specifická z VFO	l/os x den	24,30	23,00	20,80	-	-	-	-
Voda specifická z VNF	l/os x den	-	8,08	22,02	-	-	-	-

### C.4 Vodovody – popis stávajícího stavu

V obci Koněšín je vybudován veřejný vodovod. Zásobení vodou je řešeno gravitačně z VDJ Studenec 170 m<sup>3</sup> (478,0 / 474,5 m n.m.) napojením na náměšťskou větev oblastního vodovodu Třebíč.

### C.5 Vodovody – popis návrhového stavu

Navrhuje se dostavba vodovodní sítě v lokalitách, kde dosud není vybudována.

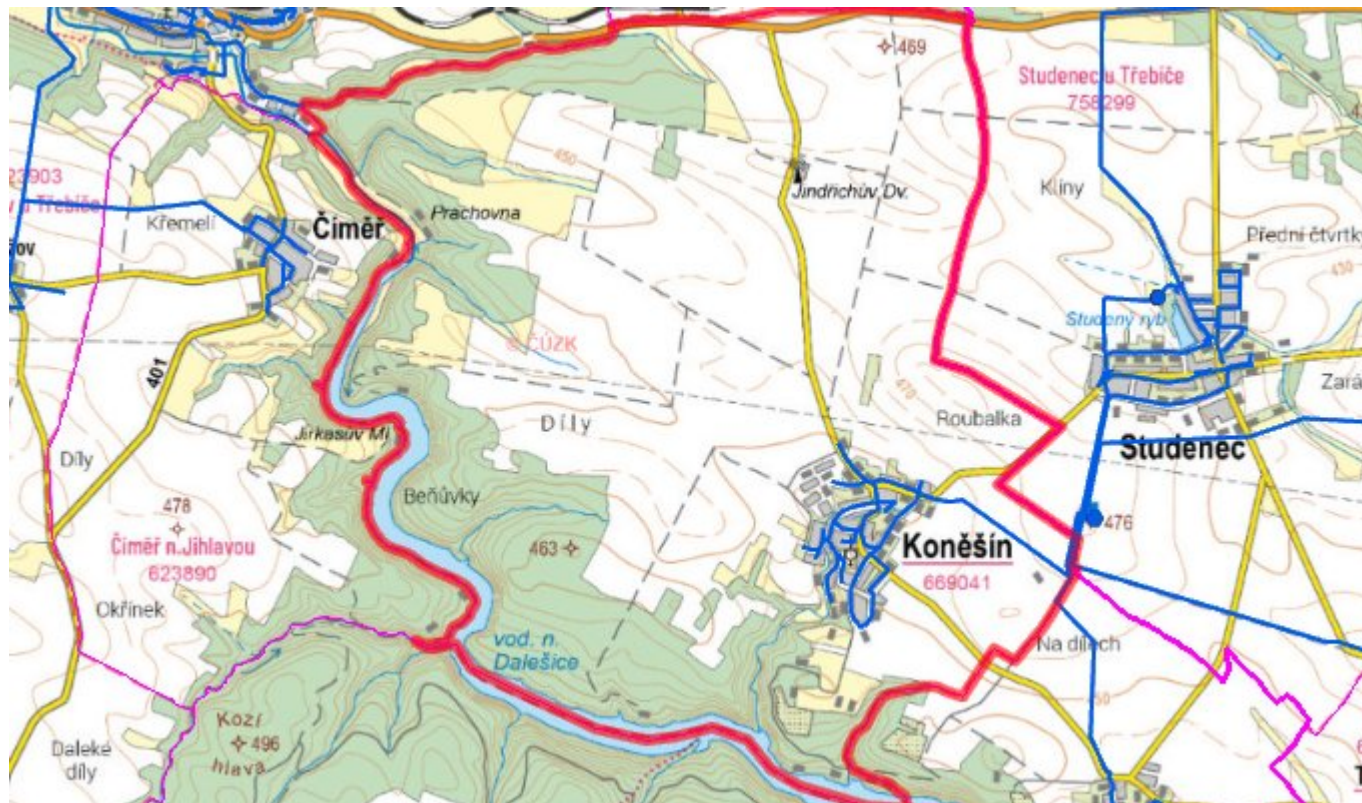
#### **Navrhované zdroje pitné vody**

S novými zdroji se neuvažuje.

## Časový harmonogram

V oblasti zásobování pitnou vodou se pro obec Koněšín realizace navrhovaných opatření předpokládá do r. 2030.

## C.7 Mapa



## D. KANALIZACE A ČOV

### D.1 Počet obyvatel připojených na kanalizaci

Název části obce	Počet připojených na kanalizaci						
	2002	2005	2010	2015	2020	2025	2030
Koněšín	-	-	-	-	-	-	462

### D.2 Počet obyvatel připojených na ČOV

Název části obce	Počet připojených na ČOV						
	2002	2005	2010	2015	2020	2025	2030
Koněšín	-	-	-	-	-	-	462

### D.3 Bilanční údaje

Položka	Jednotka	2002	2005	2010	2015	2020	2025	2030

Produkce komunálních OV	m <sup>3</sup> /den	3,57	3,56	3,56	-	-	-	-
Produkce komunálního znečištění	kg/den	14,16	14,13	14,13	-	-	-	-
Produkce průmyslových OV	m <sup>3</sup> /den	-	-	-	-	-	-	-
Produkce znečištění průmyslových OV	kg/den	-	-	-	-	-	-	-

## D.5 Kanalizace – popis stávajícího stavu

Obec nemá v současnosti vybudovanou veřejnou kanalizační síť. Odpadní vody jsou individuálně zachycovány v jímkách nebo septicích.

V obci není vybudována čistírna odpadních vod.

## D.6 Kanalizace – popis návrhového stavu

V obci je uvažováno s výstavbou nové kanalizace, odvádějící pouze splaškové vody.

V obci bude vybudována čistírna odpadních vod.

V současnosti napojené obce (místní části): nejsou

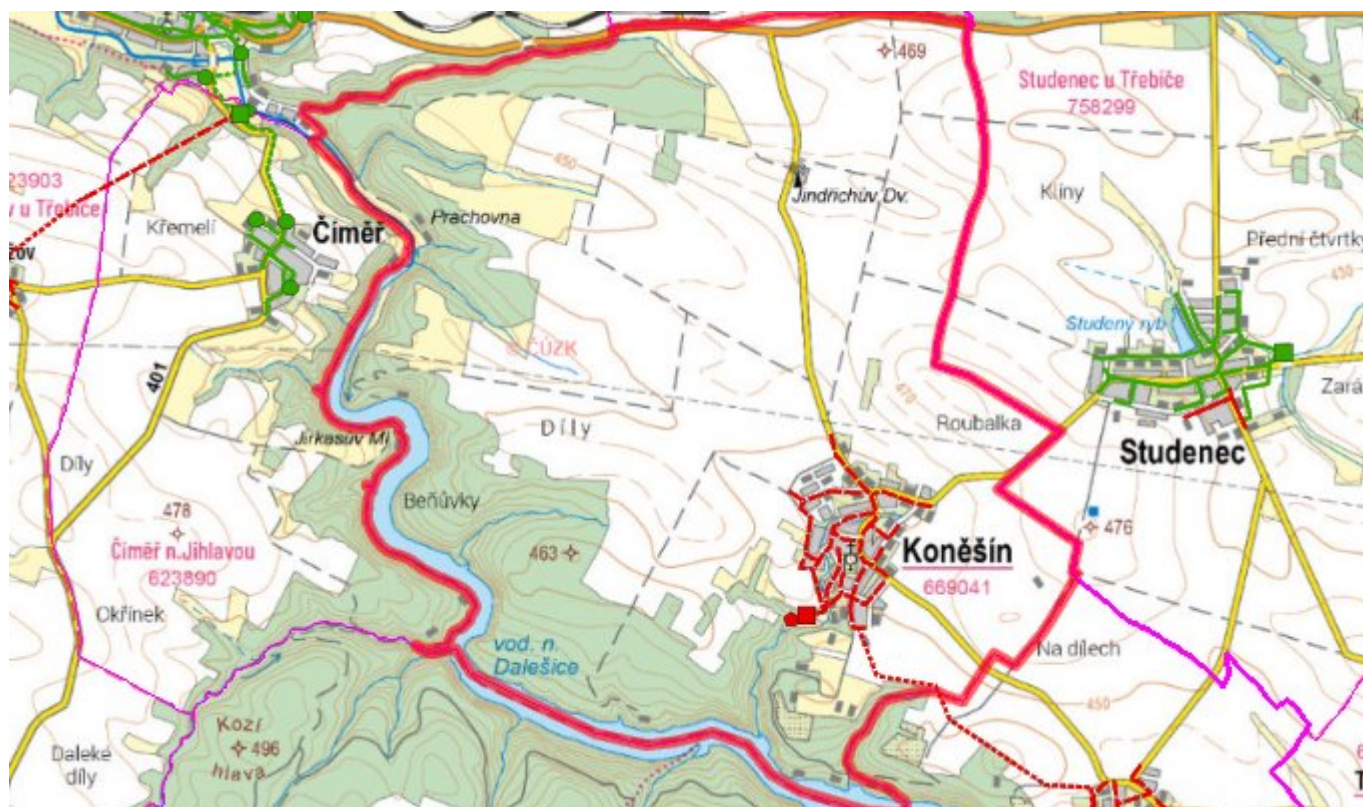
Nově napojené obce (místní části): Koněšín a Kozlany

Návrhový svoz z obcí (místních částí): není

### Časový harmonogram

V oblasti odkanalizování a čištění odpadních vod se pro obec Koněšín realizace navrhovaných opatření předpokládá do r. 2030.

## D.7 Mapa



## E. EKONOMICKÁ ČÁST

Součástí PRVKUK není řešení problematiky imisních limitů ukazatelů přípustného znečištění povrchových vod dle přílohy 3 Nařízení vlády 61/2003 Sb. V nákladech na čistírny odpadních vod není počítáno s investicí do technologií, které zabezpečí splnění těchto limitů. Imisními limity se zabývají jednotlivé Plány povodí.

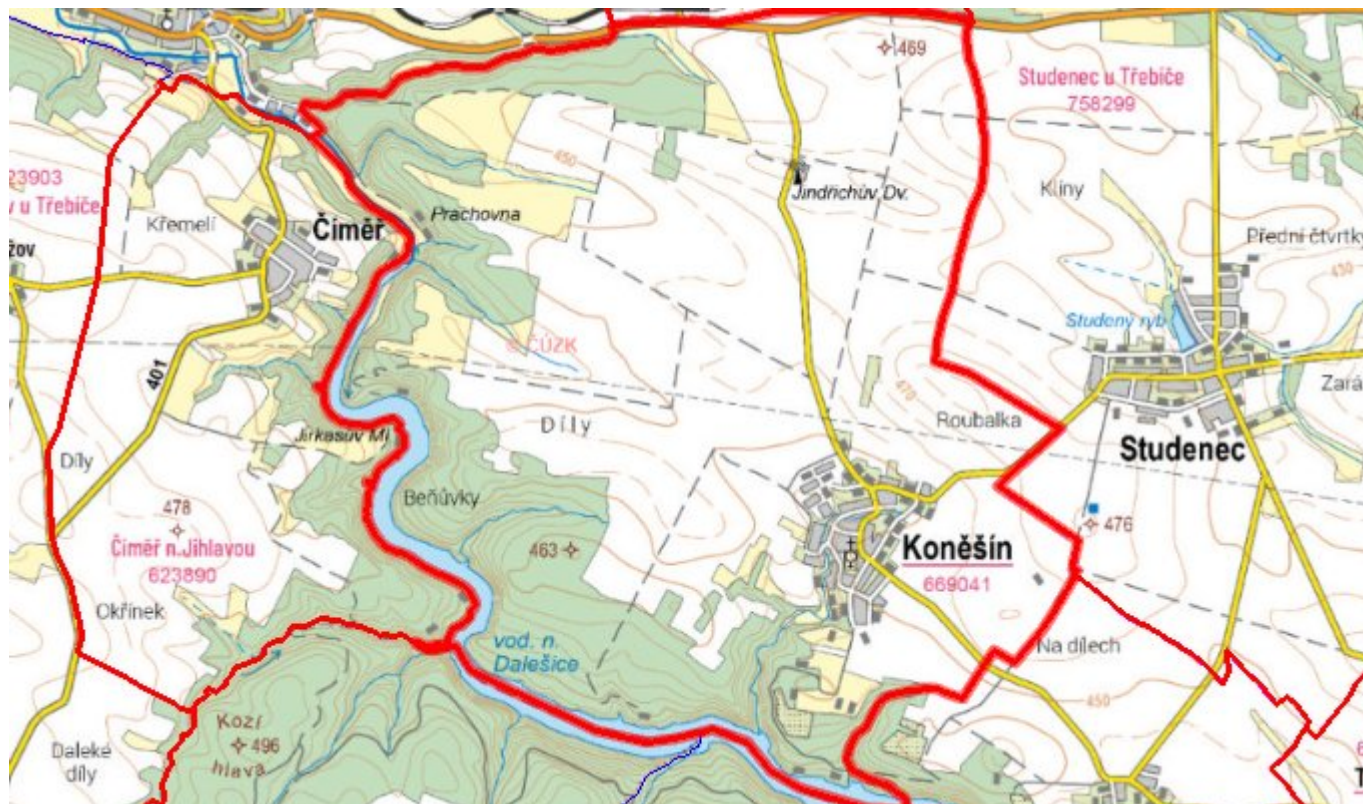
### E.1 Předpokládané investiční náklady v letech 2015–2030 [tis. Kč]

Název části obce	Typ investice		
	Vodovody	Kanalizace	Celkem
Koněšín	-	26 000,0	26 000,0
<b>Obec Koněšín celkem</b>	-	<b>26 000,0</b>	<b>26 000,0</b>

### E.2 Investiční náklady v letech 2001–2014 [tis. Kč]

Název části obce	Typ investice		
	Vodovody	Kanalizace	Celkem
Koněšín	9 172,0	-	9 172,0
<b>Obec Koněšín celkem</b>	<b>9 172,0</b>	-	<b>9 172,0</b>

### E.3 Mapa



## F. AKTUALIZACE

Datum projednání	Číslo projednání	Typ projednání	Popis
7. 2. 2017	0055/01/2017/ZK	usnesení zastupitelstva	Změna technického řešení v oblasti odkanalizování a čištění odpadních vod - napojení obce Kozlany na ČOV Koněšín.
15. 12. 2015	0646/07/2015/ZK	usnesení zastupitelstva	Schválení komplexní aktualizace PRVKUK v roce 2015. Došlo ke sjednocení karet na úroveň obce.