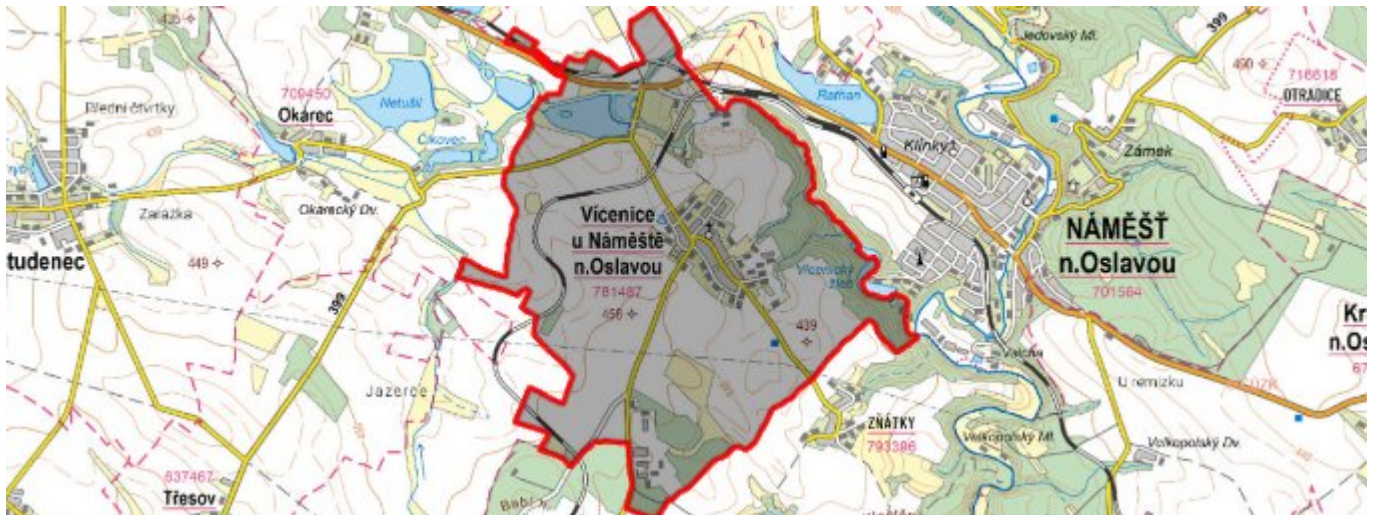


Vícenice u Nám.n.Oslavou - CZ063.3710.6107.311 - stav 13. 9. 2016

A. OBEC

Vícenice u Náměště nad Oslavou

Číslo obce PRVKUK	311
Kód obce PRVKUK	CZ063.3710.6107.311
Kód obce	511242
Číslo ORP (ČSÚ) Název ORP	1589 (6107) Náměšť nad Oslavou
Číslo POU Název POU	3191 Náměšť nad Oslavou



Členění obce

Úplný kód části obce PRVKUK	Název části obce	Kód části obce PRVKUK	Kód části obce RÚIAN
CZ063.3710.6107.311.01	Vícenice u Náměště nad Oslavou	18148	181480

B. CHARAKTERISTIKA OBCE

B.1 Základní informace o obci

Obec Vícenice u Náměště nad Oslavou leží západně od města Náměšť nad Oslavou ve vzdálenosti cca 3 km.

B.2 Demografický vývoj (prognóza)

Název části obce	Obyvatelé	Počet obyvatel						
		2002	2005	2010	2015	2020	2025	2030
Vícenice u Náměště nad Oslavou	Trvale bydlící	358	357	357	395	400	410	420
	Přechodně bydlící	20	20	20	30	30	30	30
	Celkem	378	377	377	425	430	440	450

B.3 Vývoj počtu obyvatel v obci (ČSÚ)

Obec
Vícenice u Náměště nad Oslavou

C. VODOVODY

C.1 Počet obyvatel připojených na vodovod

Název části obce	Počet připojených na vodovod						
	2002	2005	2010	2015	2020	2025	2030
Vícenice u Náměště nad Oslavou	342	342	342	425	430	440	450

C.2 Bilanční údaje

Položka	Jednotka	2002	2005	2010	2015	2020	2025	2030
Průměrná potřeba vody	m ³ /den	38	43	53	-	-	-	-
Maximální potřeba vody	m ³ /den	56	65	80	-	-	-	-
Voda specifická z VVR	l/os x den	84,40	90,80	105,80	-	-	-	-
Voda specifická z VFC	l/os x den	58,40	56,80	55,80	-	-	-	-
Voda specifická z VFD	l/os x den	51,90	50,30	49,30	-	-	-	-
Voda specifická z VFO	l/os x den	6,50	6,50	6,50	-	-	-	-
Voda specifická z VNF	l/os x den	26,00	34,00	50,00	-	-	-	-

C.4 Vodovody – popis stávajícího stavu

Obec Vícenice u Náměště nad Oslavou má vybudovaný veřejný vodovod. Obec je napojena přívaděčem v místě křížení se silnicí Sedlec - Vícenice na náměštskou větev oblastního vodovodu Třebíč pod tlakovým pásmem VDJ Babí Hora 650 m3.

V období 2006 až 2009 byla v obci prováděna výstavba vodovodních řadů pro nové lokality rodiných domů a prodloužení stávajících vodovodních řadů v celkové délce 1024 m.

C.5 Vodovody – popis návrhového stavu

Vzhledem k technickému stavu části vodovodní sítě se předpokládá částečná obnova (rekonstrukce) vodovodní sítě včetně souvisejících objektů. Dále se navrhuje dostavba vodovodní sítě v lokalitách, kde dosud není vybudována.

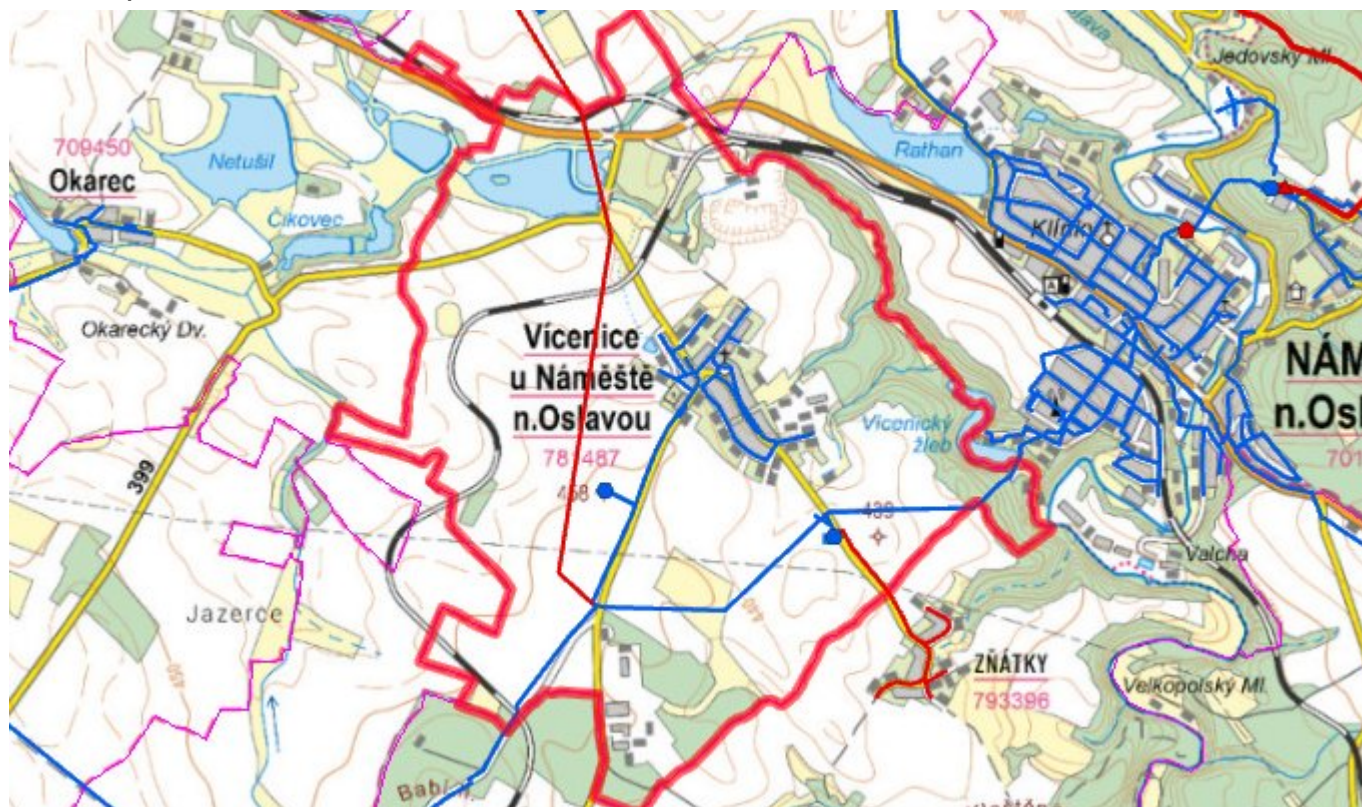
Navrhované zdroje pitné vody

S novými vodními zdroji se neuvažuje.

Časový harmonogram

V oblasti zásobování pitnou vodou se pro obec Vícenice u Náměště nad Oslavou realizace navrhovaných opatření předpokládá do r. 2030.

C.7 Mapa



D. KANALIZACE A ČOV

D.1 Počet obyvatel připojených na kanalizaci

Název části obce	Počet připojených na kanalizaci						
	2002	2005	2010	2015	2020	2025	2030
Vícenice u Náměště nad Oslavou	325	325	325	425	430	440	450

D.2 Počet obyvatel připojených na ČOV

Název části obce	Počet připojených na ČOV						
	2002	2005	2010	2015	2020	2025	2030
Vícenice u Náměště nad Oslavou	325	325	325	425	430	440	450

D.3 Bilanční údaje

Položka	Jednotka	2002	2005	2010	2015	2020	2025	2030
Produkce komunálních OV	m ³ /den	-	-	-	-	-	-	-
Produkce komunálního znečištění	kg/den	-	-	-	-	-	-	-
Produkce průmyslových OV	m ³ /den	-	-	-	-	-	-	-
Produkce znečištění průmyslových OV	kg/den	-	-	-	-	-	-	-

D.5 Kanalizace – popis stávajícího stavu

Obec má vybudovanou z jednotnou kanalizační síť. Celková délka sítě je 4797 m. Na tuto je napojeno cca 99 % obyvatel. Kanalizace je zakončena stávající ČOV v obci.

V období 2006 až 2009 byla v obci prováděna výstavba jednotné kanalizace pro nové lokality rodiných domů a prodloužení stávajících kanalizačních řadů v celkové délce 1004 m.

V obci je nevyhovující čistírna odpadních vod. Technologie čistírny je zastaralá nespĺňuje legislativní požadavky na vypouštění odpadních vod.

V obci je vybudována čistírna odpadních vod.

V současnosti napojené obce (místní části): Vícenice u Náměště nad Oslavou

D.6 Kanalizace – popis návrhového stavu

V částech provozně a technicky nevyhovující kanalizační sítě se předpokládá výstavba nové splaškové kanalizace, stávající jednotná kanalizace bude sloužit k odvádění dešťových vod. V lokalitách, kde dosud není kanalizace vybudována, se navrhuje dostavba splaškové kanalizace. V budoucnu se předpokládá postupně dobudování oddílného systému kanalizace v celé obci.

Dále se uvažuje s intenzifikací stávající ČOV.

V obci je vybudována čistírna odpadních vod.

V současnosti napojené obce (místní části): Vícenice u Náměště nad Oslavou

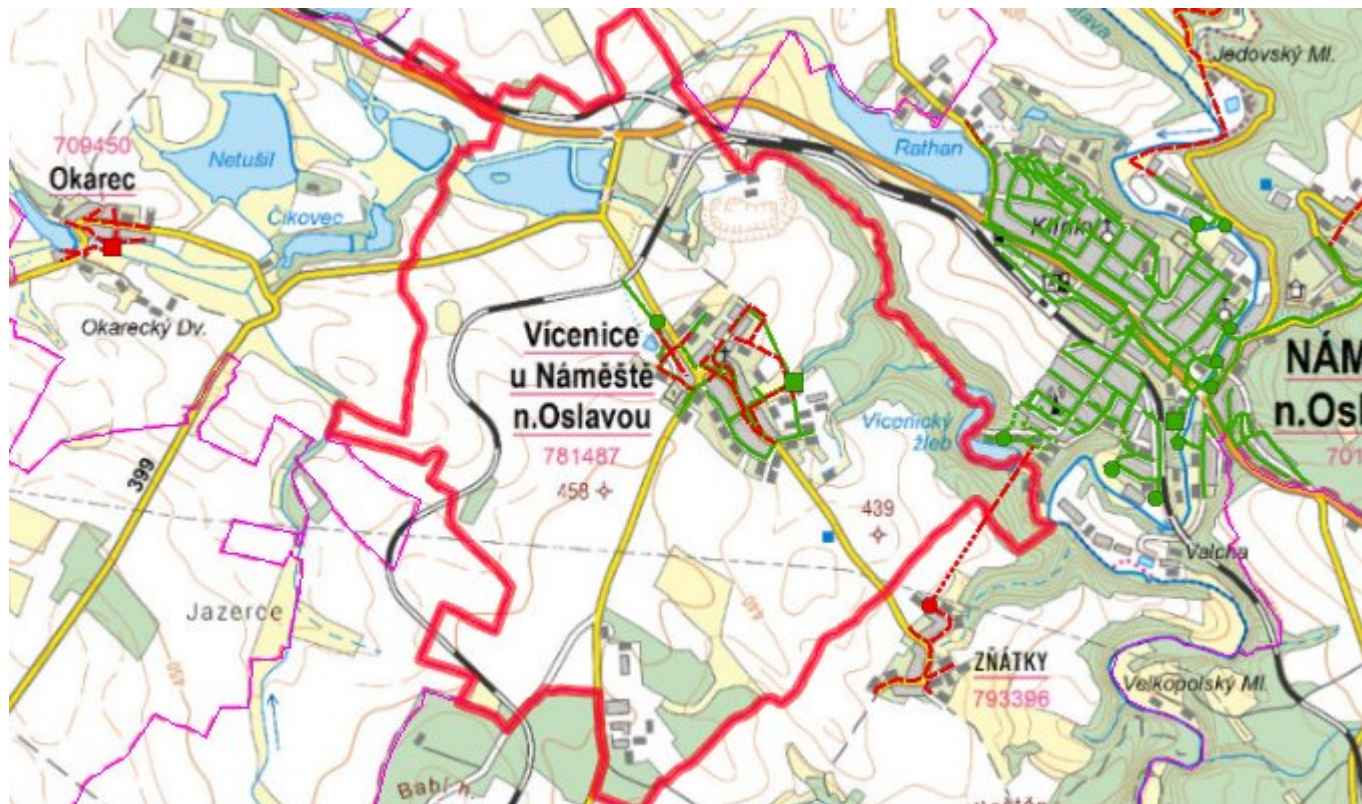
Nově napojené obce (místní části): nejsou

Návrhový svoz z obcí (místních částí): není

Časový harmonogram

V oblasti odkanalizování a čištění odpadních vod se pro obec Vícenice u Náměště nad Oslavou realizace navrhovaných opatření předpokládá do r. 2030.

D.7 Mapa



E. EKONOMICKÁ ČÁST

Součástí PRVKUK není řešení problematiky imisních limitů ukazatelů přípustného znečištění povrchových vod dle přílohy 3 Nařízení vlády 61/2003 Sb. V nákladech na čistírny odpadních vod není počítáno s investicí do technologií, které zabezpečí splnění těchto limitů. Imisními limity se zabývají jednotlivé Plány povodí.

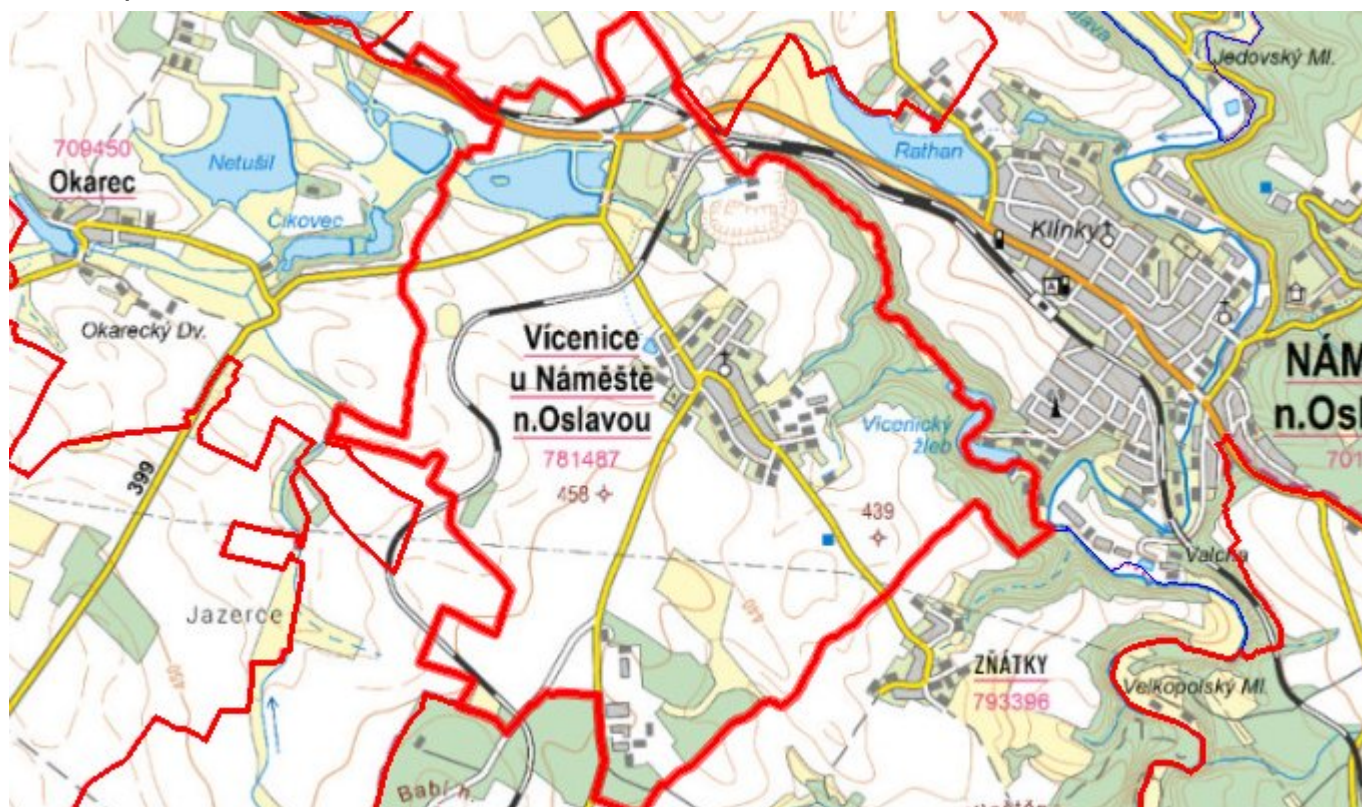
E.1 Předpokládané investiční náklady v letech 2015–2030 [tis. Kč]

Název části obce	Typ investice		
	Vodovody	Kanalizace	Celkem
Vícenice u Náměště nad Oslavou	300,0	24 800,0	25 100,0
Obec Vícenice u Náměště nad Oslavou celkem	300,0	24 800,0	25 100,0

E.2 Investiční náklady v letech 2001–2014 [tis. Kč]

Název části obce	Typ investice		
	Vodovody	Kanalizace	Celkem
Vícenice u Náměště nad Oslavou	1 690,0	4 540,0	6 230,0
Obec Vícenice u Náměště nad Oslavou celkem	1 690,0	4 540,0	6 230,0

E.3 Mapa



F. AKTUALIZACE

Datum projednání	Číslo projednání	Typ projednání	Popis
13. 9. 2016	0504/05/2016/ZK	usnesení zastupitelstva	Změna technického řešení v oblasti odkanalizování a čištění odpadních vod - nově splašková kanalizace.
15. 12. 2015	0646/07/2015/ZK	usnesení zastupitelstva	Schválení komplexní aktualizace PRVKUK v roce 2015. Došlo ke sjednocení karet na úroveň obce.