

Skryje - CZ063.3601.6102.088 - stav 8. 12. 2025

A. OBEC

Skryje

Číslo obce PRVKUK	88
Kód obce PRVKUK	CZ063.3601.6102.088
Kód obce	569461
Číslo ORP (ČSÚ) Název ORP	949 (6102) Havlíčkův Brod
Číslo POU Název POU	1988 Golčův Jeníkov



Členění obce

Úplný kód části obce PRVKUK	Název části obce	Kód části obce PRVKUK	Kód části obce RÚIAN
CZ063.3601.6102.088.01	Skryje	14882	148822
CZ063.3601.6102.088.02	Hostačov	40966	409669
CZ063.3601.6102.088.03	Chrastice	14880	148806

B. CHARAKTERISTIKA OBCE

B.1 Základní informace o obci

Obec Skryje leží na sever od města Světlá nad Sázavou. Obec má místní části Hostačov, Chrastice a Skryje.

B.2 Demografický vývoj (prognóza)

Název části obce	Obyvatelé	Počet obyvatel						
		2002	2005	2010	2015	2020	2025	2030
Hostačov	Trvale bydlící	105	105	105	97	94	92	90
	Přechodně bydlící	5	5	5	5	5	5	5
	Celkem	110	110	110	102	99	97	95
Chrastice	Trvale bydlící	12	12	12	14	14	15	15
	Přechodně bydlící	27	27	27	27	27	27	27
	Celkem	39	39	39	41	41	42	42
Skryje	Trvale bydlící	77	77	77	77	75	73	71
	Přechodně bydlící	3	3	3	40	40	40	40
	Celkem	80	80	80	117	115	113	111

B.3 Vývoj počtu obyvatel v obci (ČSÚ)

Obec
Skryje

C. VODOVODY

C.1 Počet obyvatel připojených na vodovod

Název části obce	Počet připojených na vodovod						
	2002	2005	2010	2015	2020	2025	2030
Hostačov	105	105	105	87	84	82	80
Chrastice	0	0	0	0	0	0	15
Skryje	77	77	77	112	110	108	106

C.2 Bilanční údaje

Položka	Jednotka	Název části obce	2002	2005	2010	2015	2020	2025	2030
Průměrná potřeba vody	m ³ /den	Hostačov	12	17	24	-	-	-	-
		Chrastice	0	0	0	-	-	-	-
		Skryje	9	9	10	-	-	-	-

Maximální potřeba vody	m ³ /den	Hostačov	19	25	36	-	-	-	-
		Chrastice	0	0	0	-	-	-	-
		Skryje	13	14	15	-	-	-	-
Voda specifická z VVR	l/os x den	Hostačov	117,80	154,20	230,69	-	-	-	-
		Chrastice	0,00	0,00	0,00	-	-	-	-
		Skryje	113,90	119,36	133,58	-	-	-	-
Voda specifická z VFC	l/os x den	Hostačov	117,80	115,10	113,40	-	-	-	-
		Chrastice	0,00	0,00	0,00	-	-	-	-
		Skryje	113,90	111,40	109,70	-	-	-	-
Voda specifická z VFD	l/os x den	Hostačov	90,20	87,50	85,80	-	-	-	-
		Chrastice	0,00	0,00	0,00	-	-	-	-
		Skryje	86,40	83,90	82,20	-	-	-	-
Voda specifická z VFO	l/os x den	Hostačov	27,60	27,60	27,60	-	-	-	-
		Chrastice	0,00	0,00	0,00	-	-	-	-
		Skryje	27,50	27,50	27,50	-	-	-	-
Voda specifická z VNF	l/os x den	Hostačov	0,00	39,10	117,29	-	-	-	-
		Chrastice	0,00	0,00	0,00	-	-	-	-
		Skryje	0,00	7,96	23,88	-	-	-	-

C.4 Vodovody – popis stávajícího stavu

Místní (městská) část Hostačov Místní část Hostačov (275 - 308 m n.m.) má vybudovaný veřejný vodovod, napojený přímo na rozvodnou síť místní části Skryje. Voda je dodávána gravitačně z přivaděče skupinového vodovodu Golčův Jeníkov – Čáslav z místa přerušovací komory Homole (20 m³). Místní (městská) část Chrastice Místní část Chrastice (308 - 320 m n.m.) nemá vybudovaný veřejný vodovod, obyvatelé jsou zásobeni pitnou vodou z domovních studní. Místní (městská) část Skryje Místní část Skryje (320 - 323 m n.m.) má vybudovaný veřejný vodovod, napojený na přivaděč skupinového vodovodu Golčův Jeníkov – Čáslav. Voda je dodávána gravitačně z místa přerušovací komory Homole (20 m³) v blízkosti obce Kněžice. Uvedený systém slouží i k zásobování místní části Hostačov.

C.5 Vodovody – popis návrhového stavu

Místní (městská) část Hostačov

Vzhledem k technickému stavu části vodovodní sítě se předpokládá částečná obnova (rekonstrukce) vodovodní sítě včetně souvisejících objektů. Dále se navrhuje dostavba vodovodní sítě v lokalitách, kde dosud není vybudována.

Místní (městská) část Chrastice

Místní část Chrastice bude napojena na rozvodnou síť místní části Skryje.

Místní (městská) část Skryje

Vzhledem k technickému stavu části vodovodní sítě se předpokládá částečná obnova (rekonstrukce) vodovodní sítě včetně souvisejících objektů. Dále se navrhuje dostavba vodovodní sítě v lokalitách, kde dosud není vybudována.

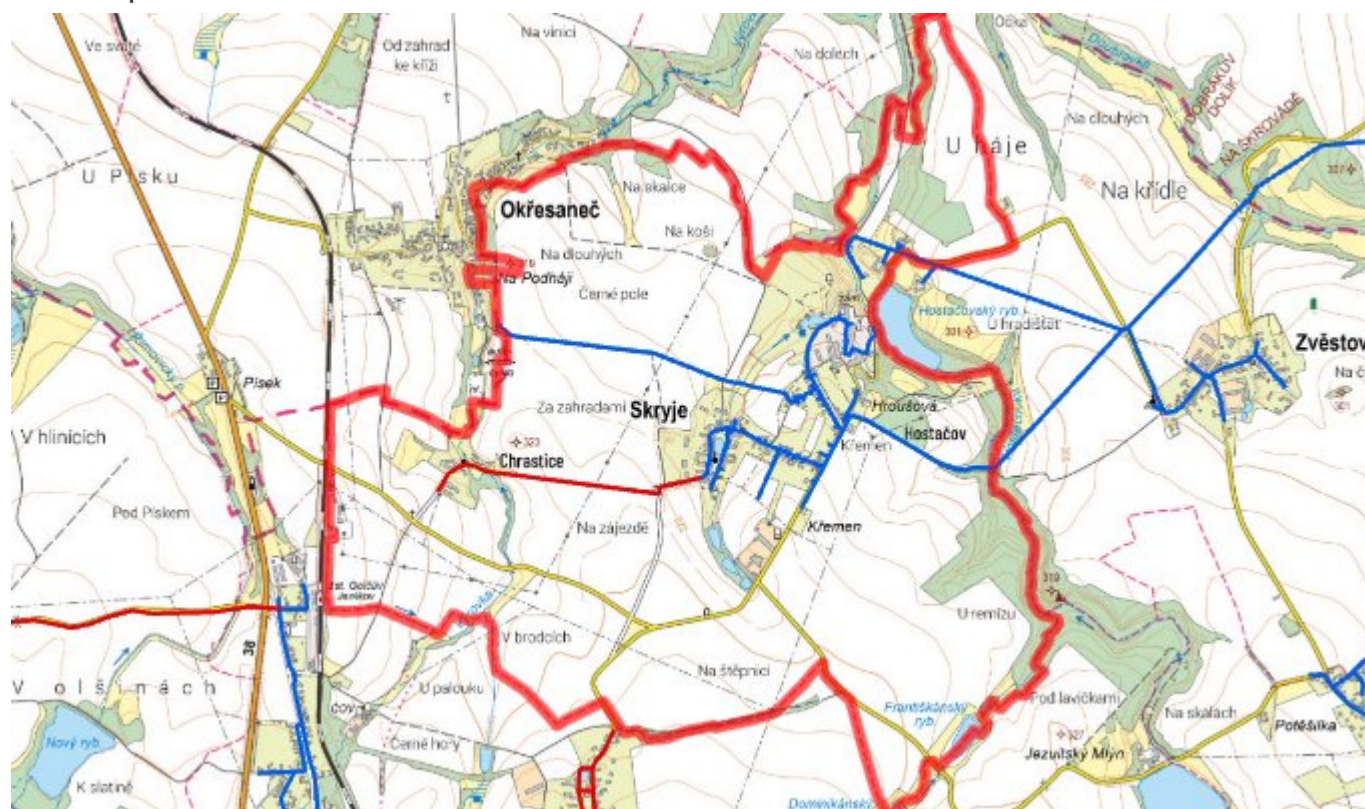
Navrhované zdroje pitné vody

S novými vodními zdroji se neuvažuje.

Časový harmonogram

V oblasti zásobování pitnou vodou se pro obec Skryje realizace navrhovaných opatření předpokládá do r. 2030.

C.7 Mapa



D. KANALIZACE A ČOV

D.1 Počet obyvatel připojených na kanalizaci

Název části obce	Počet připojených na kanalizaci						
	2002	2005	2010	2015	2020	2025	2030
Hostačov	0	0	0	0	0	0	80
Chrastice	0	0	0	0	0	0	15
Skryje	0	0	0	0	0	0	106

D.2 Počet obyvatel připojených na ČOV

Název části obce	Počet připojených na ČOV						
	2002	2005	2010	2015	2020	2025	2030
Hostačov	0	0	0	0	0	0	80
Chrastice	0	0	0	0	0	0	0
Skryje	0	0	0	0	0	0	106

D.3 Bilanční údaje

Položka	Jednotka	Název části obce	2002	2005	2010	2015	2020	2025	2030
Produkce komunálních OV	m ³ /den	Hostačov	0,00	0,00	0,00	-	-	-	-
		Chrastice	0,00	0,00	0,00	-	-	-	-
		Skryje	0,00	0,00	0,00	-	-	-	-
Produkce komunálního znečištění	kg/den	Hostačov	0,00	0,00	0,00	-	-	-	-
		Chrastice	0,00	0,00	0,00	-	-	-	-
		Skryje	0,00	0,00	0,00	-	-	-	-
Produkce průmyslových OV	m ³ /den	Hostačov	-	-	-	-	-	-	-
		Chrastice	-	-	-	-	-	-	-
		Skryje	-	-	-	-	-	-	-
Produkce znečištění průmyslových OV	kg/den	Hostačov	-	-	-	-	-	-	-
		Chrastice	-	-	-	-	-	-	-
		Skryje	-	-	-	-	-	-	-

D.5 Kanalizace – popis stávajícího stavu

Místní (městská) část Hostačov Místní část Hostačov nemá v současnosti vybudovaný systém veřejné kanalizace. Odpadní vody od obyvatel jsou zachycovány v bezodtokých jímkách. V místní části není vybudována čistírna odpadních vod. Místní (městská) část Chrastice Místní část Chrastice nemá v současnosti vybudovaný systém veřejné kanalizace. Odpadní vody od obyvatel jsou po předčištění v septicích vypouštěny do vodního toku. V místní části není vybudována čistírna odpadních vod. Místní (městská) část Skryje Obec Skryje nemá v současnosti vybudovaný systém veřejné kanalizace. Odpadní vody od obyvatel jsou zachycovány v bezodtokých jímkách. V místní části není vybudována čistírna odpadních vod.

D.6 Kanalizace – popis návrhového stavu

Místní (městská) část Hostačov

V Hostačově je uvažováno s výstavbou nové oddílné kanalizace, odvádějící pouze splaškové vody. Splašky budou odváděny na navrhovanou ČOV Skryje.

Pokud nebude zajištěno napojení na čistírnu odpadních vod, budou vzhledem k nízkému počtu obyvatel odpadní vody z jednotlivých domácností zneškodňovány individuálním způsobem (např. domovní čistírny odpadních vod, jímky na vyvážení).

Místní (městská) část Chrastice

V Chrasticích je uvažováno s výstavbou nové oddílné kanalizace, odvádějící pouze splaškové vody. Splašky budou odváděny na navrhovanou ČOV Skryje.

Místní (městská) část Skryje

Ve Skryjích je uvažováno s výstavbou nové oddílné kanalizace, odvádějící pouze splaškové vody. Splašky budou odváděny na ČOV Skryje. V obci bude vybudována čistírna odpadních vod

V současnosti napojené obce (místní části): nejsou

Nově napojené obce (místní části): Hostačov, Skryje, Chrastice

Návrhový svaz z obcí (místních částí): není

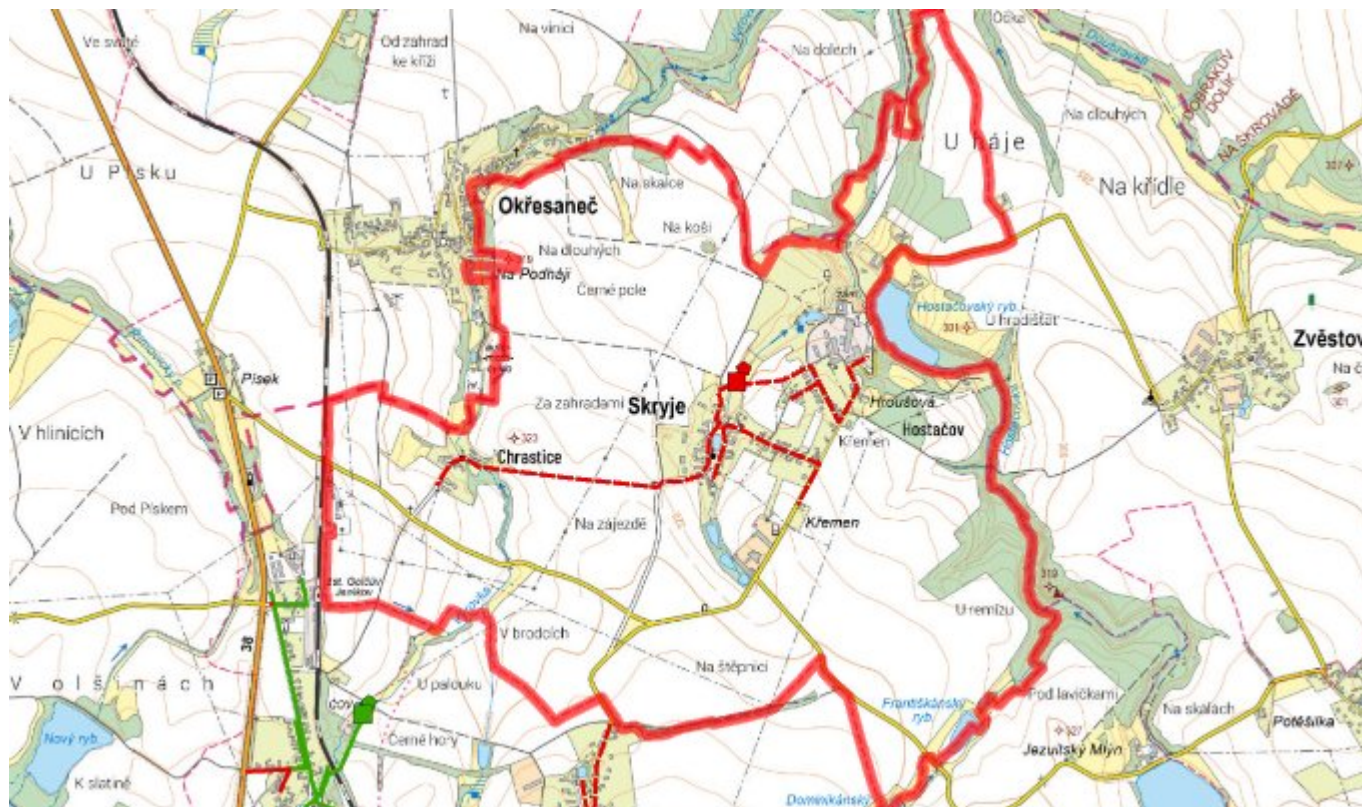
Pokud nebude zajištěna výstavba čistírny odpadních vod, budou vzhledem k nízkému počtu obyvatel odpadní vody z jednotlivých domácností zneškodňovány individuálním způsobem (např. domovní čistírny odpadních vod,

jímky na vyvážení).

Časový harmonogram

V oblasti odkanalizování a čištění odpadních vod se pro obec Skryje realizace navrhaných opatření předpokládá do r. 2030.

D.7 Mapa



E. EKONOMICKÁ ČÁST

Součástí PRVKUK není řešení problematiky imisních limitů ukazatelů přípustného znečištění povrchových vod dle přílohy 3 Nařízení vlády 61/2003 Sb. V nákladech na čistírny odpadních vod není počítáno s investicí do technologií, které zabezpečí splnění těchto limitů. Imisními limity se zabývají jednotlivé Plány povodí.

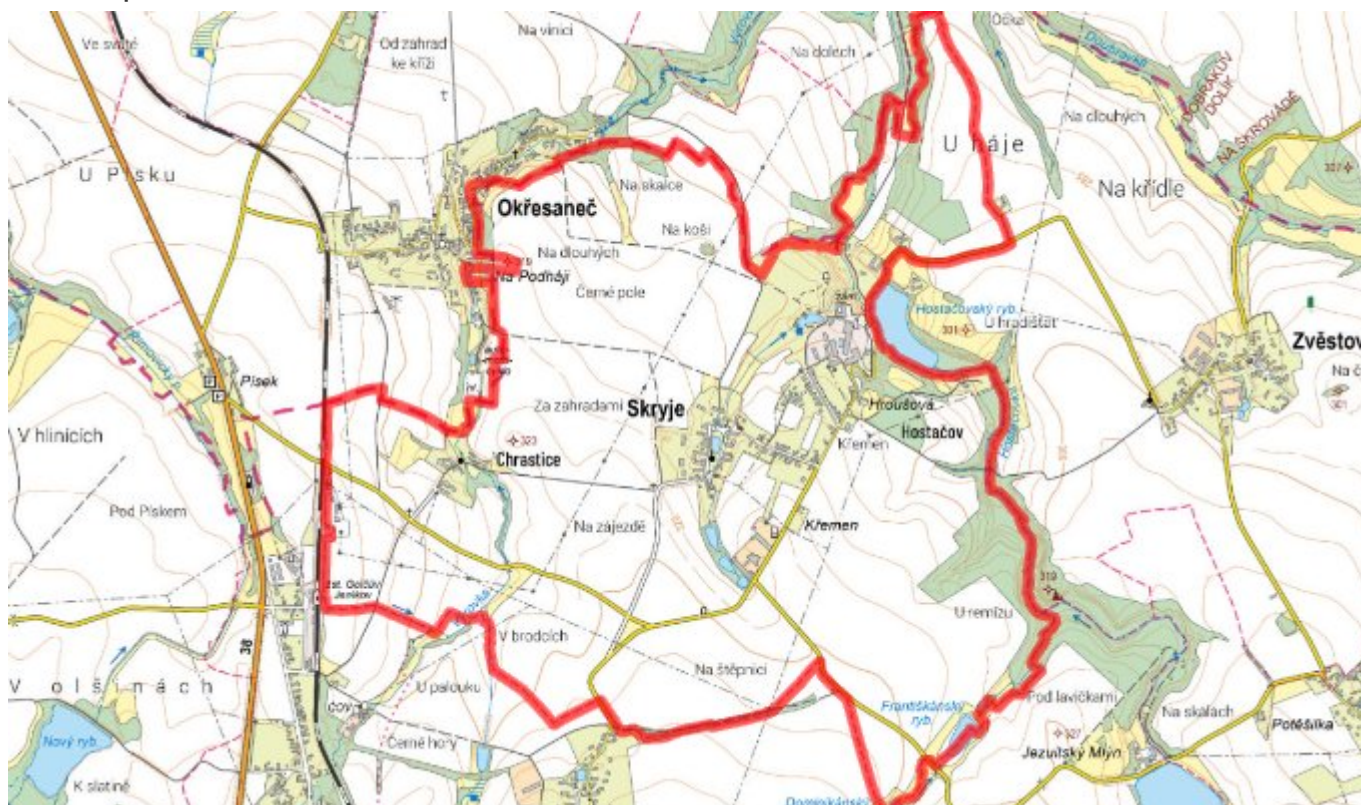
E.1 Předpokládané investiční náklady v letech 2015–2030 [tis. Kč]

Název části obce	Typ investice		
	Vodovody	Kanalizace	Celkem
Hostačov	1 310,0	4 836,0	6 146,0
Chrastice	4 663,0	3 937,0	8 600,0
Skryje	0,0	26 480,0	26 480,0
Obec Skryje celkem	5 973,0	35 253,0	41 226,0

E.2 Investiční náklady v letech 2001–2014 [tis. Kč]

Název části obce	Typ investice		
	Vodovody	Kanalizace	Celkem
Hostačov	-	-	-
Chrastice	-	-	-
Skryje	-	-	-
Obec Skryje celkem	-	-	-

E.3 Mapa



F. AKTUALIZACE

Datum projednání	Číslo projednání	Typ projednání	Popis
8. 12. 2025	0403/07/2025/ZK	usnesení zastupitelstva	Změna v m.č. Chrastice vodovodu a kanalizace
1. 1. 2022	2022	administrativní opatření	Oprava evidenčních údajů podle skutečnosti.
15. 12. 2015	0646/07/2015/ZK	usnesení zastupitelstva	Schválení komplexní aktualizace PRVKUK v roce 2015. Došlo ke sjednocení karet na úroveň obce.