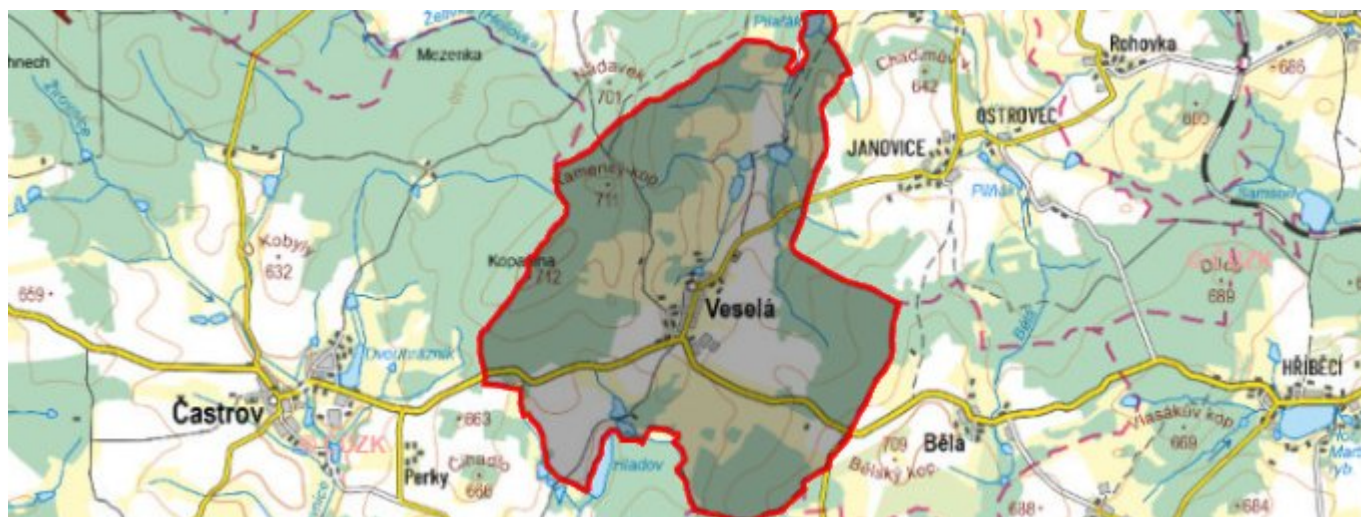


Veselá - CZ063.3304.6110.431 - stav 8. 12. 2025

A. OBEC

Veselá

Číslo obce PRVKUK	431
Kód obce PRVKUK	CZ063.3304.6110.431
Kód obce	549053
Číslo ORP (ČSÚ) Název ORP	388 (6110) Pelhřimov
Číslo POU Název POU	817 Počátky



Členění obce

Úplný kód části obce PRVKUK	Název části obce	Kód části obce PRVKUK	Kód části obce RÚIAN
CZ063.3304.6110.431.01	Veselá	18051	180513

B. CHARAKTERISTIKA OBCE

B.1 Základní informace o obci

Obec Veselá se nachází východně od města Kamenice nad Lipou ve vzdálenosti cca 10 km. V obci je Návesní rybník a přítok vodního toku Bělá. Rozsah zástavby je v rozmezí 622,0 – 642,0 m n.m. Obec se nachází v povodí VN Švihov.

B.2 Demografický vývoj (prognóza)

Název části obce	Obyvatelé	Počet obyvatel						
		2002	2005	2010	2015	2020	2025	2030
Veselá	Trvale bydlící	243	243	242	232	235	225	230
	Přechodně bydlící	30	30	30	30	32	20	30
	Celkem	273	273	272	262	267	245	260

B.3 Vývoj počtu obyvatel v obci (ČSÚ)

Obec
Veselá

C. VODOVODY

C.1 Počet obyvatel připojených na vodovod

Název části obce	Počet připojených na vodovod						
	2002	2005	2010	2015	2020	2025	2030
Veselá	234	234	234	257	262	245	260

C.2 Bilanční údaje

Položka	Jednotka	2002	2005	2010	2015	2020	2025	2030
Průměrná potřeba vody	m ³ /den	32	33	36	-	-	-	-
Maximální potřeba vody	m ³ /den	48	50	54	-	-	-	-
Voda specifická z VVR	l/os x den	135,70	140,41	154,14	-	-	-	-
Voda specifická z VFC	l/os x den	135,70	132,50	130,40	-	-	-	-
Voda specifická z VFD	l/os x den	108,30	105,10	103,00	-	-	-	-
Voda specifická z VFO	l/os x den	27,40	27,40	27,40	-	-	-	-
Voda specifická z VNF	l/os x den	0,00	7,91	23,74	-	-	-	-

C.4 Vodovody – popis stávajícího stavu

Obec Veselá má veřejný vodovod. Praměniště vodovodu Veselá je tvořeno 2 jímacími zářezy, ze kterých je voda svedena do odkyselovací stanice. Z odkyselovací stanice je voda gravitačně svedena do kruhového železobetonového VDJ 40 m³ (656,8/652,8 m n.m.). Z vodojemu je gravitačně zásobeno spotřebiště rozvodnými řady z oceli DN 50 a 100 mm celkové délky cca 2070 m.

V roce 2015 byla realizována obnova o rozšíření vodovodu, které spočívalo v posílení tlakových poměrů ve vodovodní síti AT stanicí a rozdělení vodovodní sítě do dvou tlakových pásem.

C.5 Vodovody – popis návrhového stavu

Vzhledem k technickému stavu části vodovodní sítě se předpokládá částečná obnova (rekonstrukce) vodovodní sítě (zejména zásobovací řad) včetně souvisejících objektů (zejména VDJ). Dále se navrhuje dostavba vodovodní sítě v lokalitách, kde dosud není vybudována (zejména v severní části obce).

Navrhované zdroje pitné vody

S novými vodními zdroji se neuvažuje.

Časový harmonogram

V oblasti zásobování pitnou vodou se pro obec Veselá realizace navrhovaných opatření předpokládá do r. 2030.

C.7 Mapa



D. KANALIZACE A ČOV

D.1 Počet obyvatel připojených na kanalizaci

Název části obce	Počet připojených na kanalizaci						
	2002	2005	2010	2015	2020	2025	2030
Veselá	210	210	209	209	209	245	260

D.2 Počet obyvatel připojených na ČOV

Název části obce	Počet připojených na ČOV						
	2002	2005	2010	2015	2020	2025	2030
Veselá	0	0	0	0	0	245	260

D.3 Bilanční údaje

Položka	Jednotka	2002	2005	2010	2015	2020	2025	2030
Produkce komunálních OV	m ³ /den	0,00	0,00	0,00	-	-	-	-
Produkce komunálního znečištění	kg/den	0,00	0,00	0,00	-	-	-	-
Produkce průmyslových OV	m ³ /den	-	-	-	-	-	-	-
Produkce znečištění průmyslových OV	kg/den	-	-	-	-	-	-	-

D.5 Kanalizace – popis stávajícího stavu

V obci Veselá žije v současnosti 232 trvale bydlících obyvatel, z nichž je na stávající jednotnou kanalizační síť napojena většina obyvatel. Příležitostně se počet obyvatel zvyšuje o 30 rekreatantů. Při výstavbě kanalizace, která probíhala v letech 1948 - 1955 a jejíž celková délka činí cca 2226 m, byly použity betonové trouby profilů DN 200 - 600 mm. Celá kanalizační síť je rozdělena do 4 povodí, jejichž hlavní stoky jsou zaústěny do místního vodního toku. Odpadní vody odtékají po předčištění v biologických septicích stávající kanalizací přímo do levostranného přítoku vodního toku Bělá nebo jsou vypouštěny do bezodtokých jámek.

V obci není vybudována ČOV.

D.6 Kanalizace – popis návrhového stavu

Předpokládá se vybudování splaškového kanalizačního systému a výstavba kořenové čistírny odpadních vod. Bude ponechána jednotná kanalizace, která bude rekonstruována v místě poškozených úseků.

V obci bude vybudována kořenová ČOV.

V současnosti napojené obce (místní části): nejsou

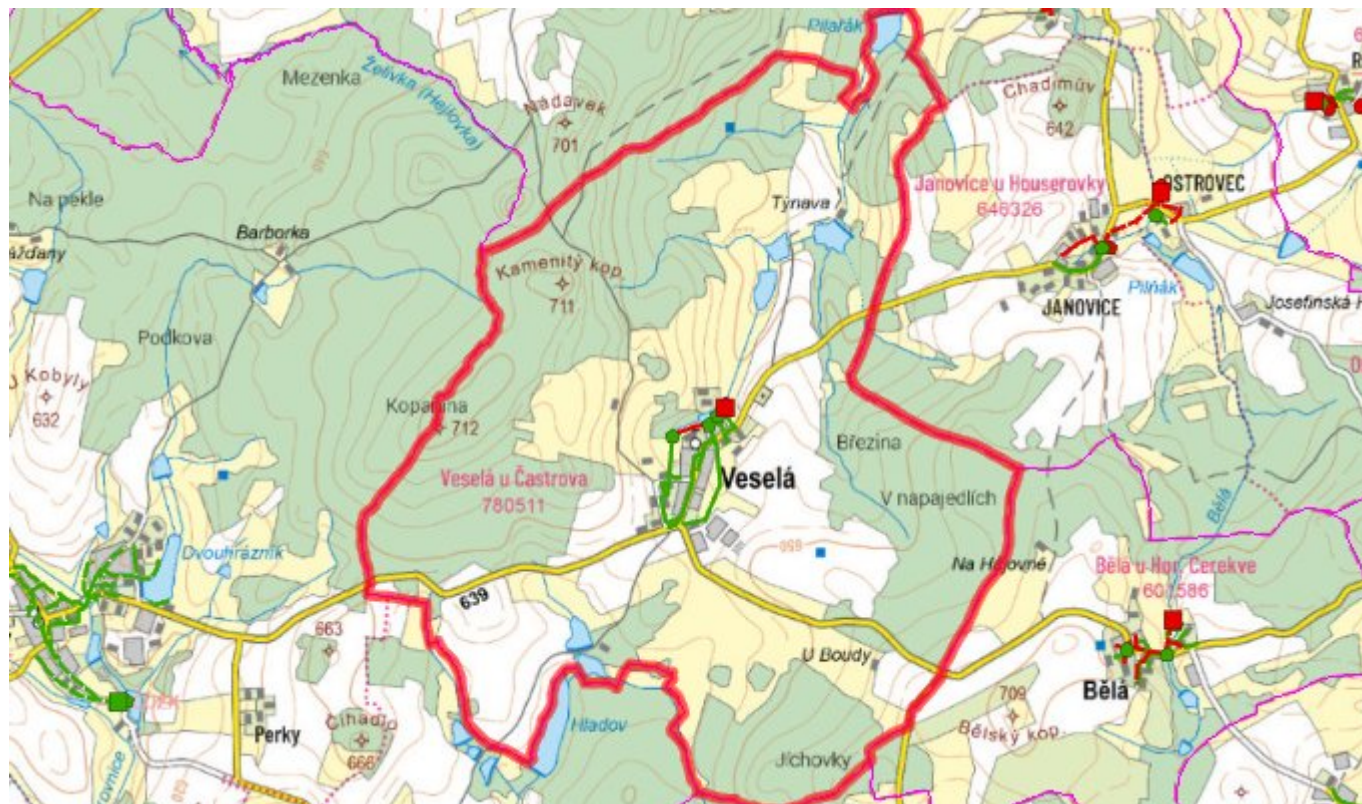
Nově napojené obce (místní části): Veselá

Návrhový svoz z obcí (místních částí): není

Časový harmonogram

V oblasti odkanalizování a čištění odpadních vod se pro obec Veselá realizace navrhovaných opatření předpokládá do r. 2035.

D.7 Mapa



E. EKONOMICKÁ ČÁST

Součástí PRVKUK není řešení problematiky imisních limitů ukazatelů přípustného znečištění povrchových vod dle přílohy 3 Nařízení vlády 61/2003 Sb. V nákladech na čistírny odpadních vod není počítáno s investicemi do technologií, které zabezpečí splnění těchto limitů. Imisními limity se zabývají jednotlivé Plány povodí.

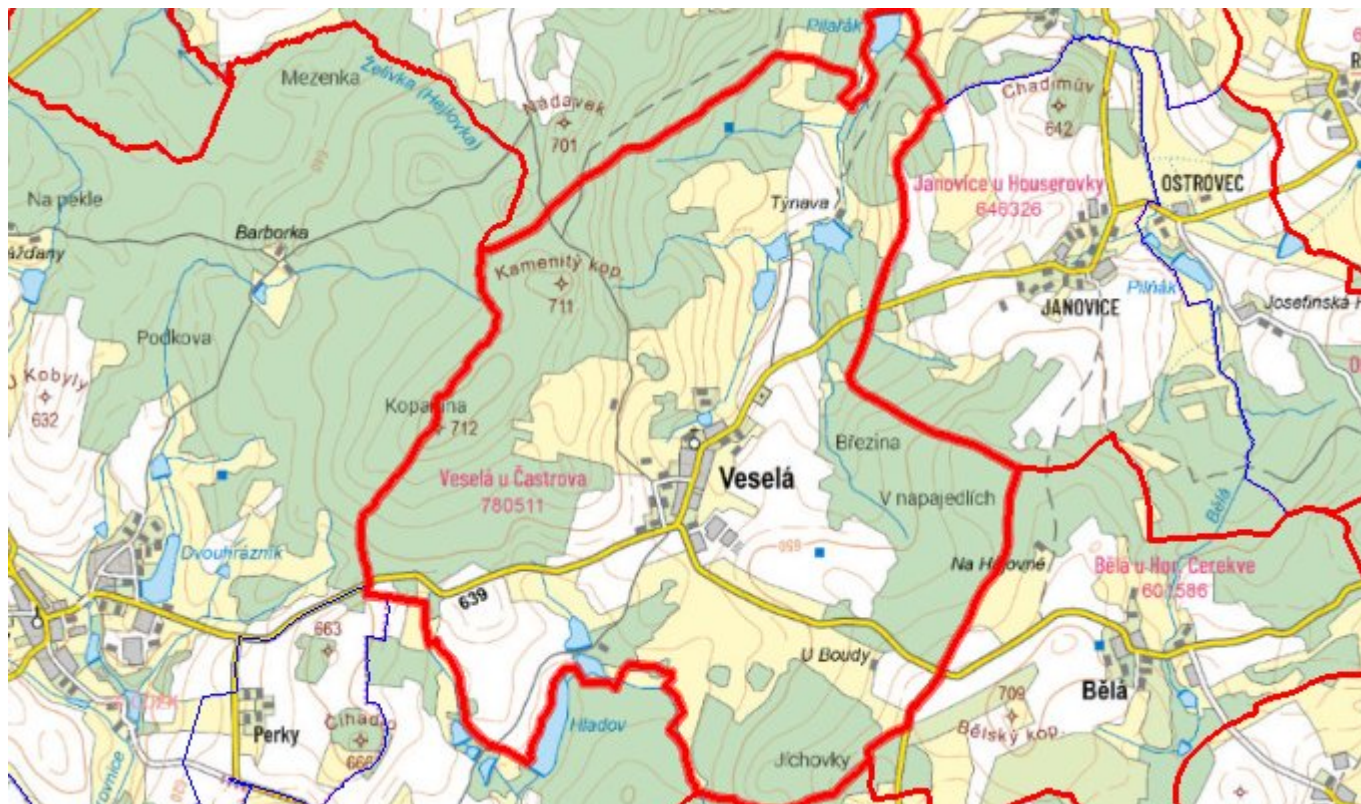
E.1 Předpokládané investiční náklady v letech 2015–2030 [tis. Kč]

Název části obce	Typ investice		
	Vodovody	Kanalizace	Celkem
Veselá	2 100,0	22 800,0	24 900,0
Obec Veselá celkem	2 100,0	22 800,0	24 900,0

E.2 Investiční náklady v letech 2001–2014 [tis. Kč]

Název části obce	Typ investice		
	Vodovody	Kanalizace	Celkem
Veselá	4 380,0	1 370,0	5 750,0
Obec Veselá celkem	4 380,0	1 370,0	5 750,0

E.3 Mapa



F. AKTUALIZACE

Datum projednání	Číslo projednání	Typ projednání	Popis
8. 12. 2025	0403/07/2025/ZK	usnesení zastupitelstva	Změna kanalizace a ČOV
1. 1. 2022	2022	administrativní opatření	Administrativní změna - oprava evidenčních údajů.
2. 12. 2015	43/2015	administrativní opatření	Veselá - obnova a rozšíření vodovodu Veselá - rozdělení spotřebiště na dvě tlaková pásma, vodovodní řady v celkové délce 445 m, ATS na st. par. č. 62/1 v k.ú. Veselá u Častrova