

Hodov - CZ063.3710.6113.532 - stav 7. 5. 2024

A. OBEC

Hodov

Číslo obce PRVKUK	532
Kód obce PRVKUK	CZ063.3710.6113.532
Kód obce	590622
Číslo ORP (ČSÚ) Název ORP	1597 (6113) Třebíč
Číslo POU Název POU	3204 Třebíč



Členění obce

Úplný kód části obce PRVKUK	Název části obce	Kód části obce PRVKUK	Kód části obce RÚIAN
CZ063.3710.6113.532.01	Hodov	04061	40614

B. CHARAKTERISTIKA OBCE

B.1 Základní informace o obci

Obec Hodov leží severovýchodně od města Třebíč, ve vzdálenosti cca 12 km.

B.2 Demografický vývoj (prognóza)

Název části obce	Obyvatelé	Počet obyvatel						
		2002	2005	2010	2015	2020	2025	2030

Hodov	Trvale bydlící	306	305	305	279	268	257	246
	Přechodně bydlící	0	0	0	0	0	0	0
	Celkem	306	305	305	279	268	257	246

B.3 Vývoj počtu obyvatel v obci (ČSÚ)

Obec
Hodov

C. VODOVODY

C.1 Počet obyvatel připojených na vodovod

Název části obce	Počet připojených na vodovod						
	2002	2005	2010	2015	2020	2025	2030
Hodov	306	305	305	180	169	158	147

C.2 Bilanční údaje

Položka	Jednotka	2002	2005	2010	2015	2020	2025	2030
Průměrná potřeba vody	m ³ /den	29	32	38	-	-	-	-
Maximální potřeba vody	m ³ /den	43	48	57	-	-	-	-
Voda specifická z VVR	l/os x den	84,53	88,13	97,85	-	-	-	-
Voda specifická z VFC	l/os x den	75,00	73,10	71,90	-	-	-	-
Voda specifická z VFD	l/os x den	64,90	63,00	61,70	-	-	-	-
Voda specifická z VFO	l/os x den	10,10	10,10	10,20	-	-	-	-
Voda specifická z VNF	l/os x den	9,53	15,03	25,95	-	-	-	-

C.4 Vodovody – popis stávajícího stavu

Obec Hodov má vybudovaný veřejný vodovod, zásobovaný vodou z oblastního vodovodu Třebíč přes přívodní řad Rudíkov – Budišov samostatným řadem. Před obcí je vodoměrná a redukční šachta, rozvodné řady obce slouží jako přivaděč pro obec Rohy. Vodovod pro zásobování obce je součástí skupinového vodovodu Budišovsko.

C.5 Vodovody – popis návrhového stavu

Vzhledem k technickému stavu části vodovodní sítě se předpokládá částečná obnova (rekonstrukce) vodovodní sítě včetně souvisejících objektů. Dále se navrhuje dostavba vodovodní sítě v lokalitách, kde dosud není

vybudována.

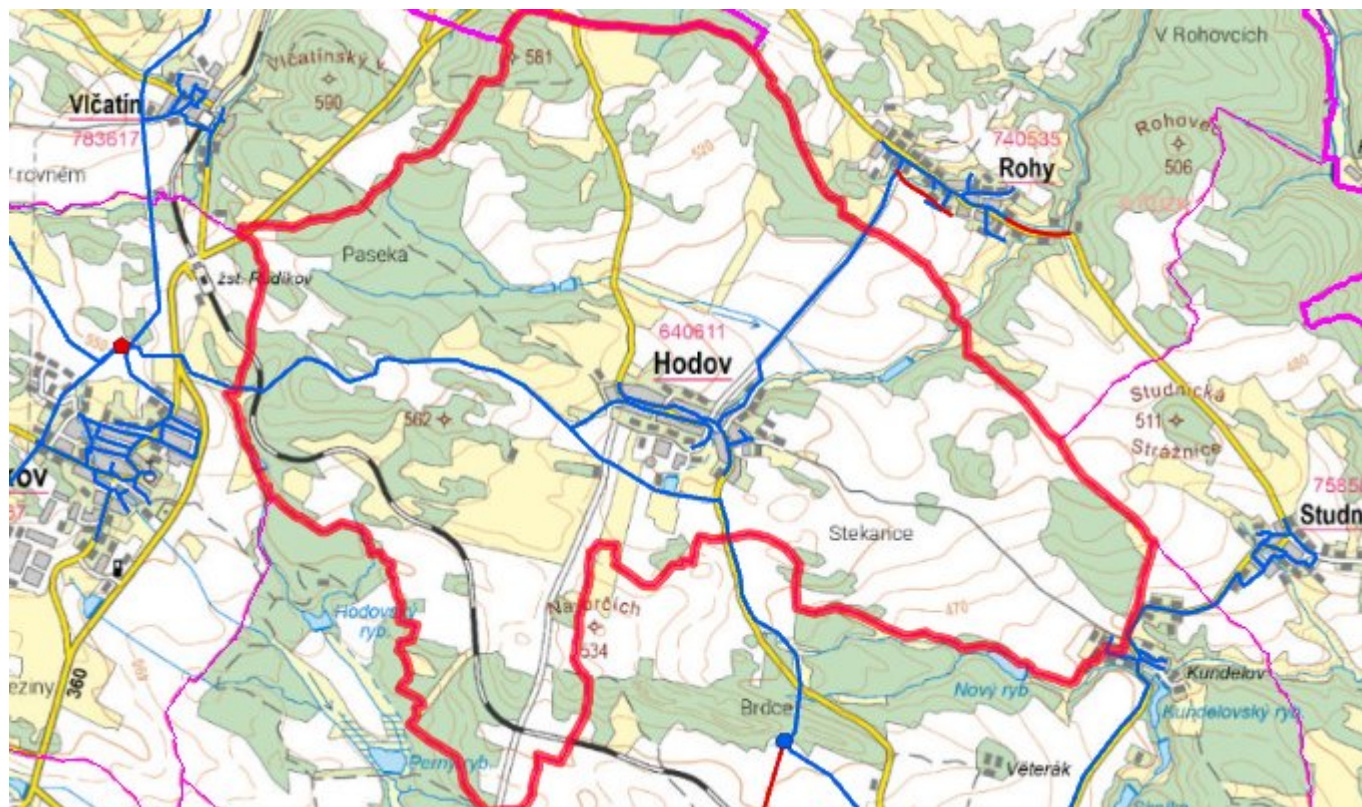
Navrhované zdroje pitné vody

S novými zdroji se neuvažuje.

Časový harmonogram

V oblasti zásobování pitnou vodou se pro obec Hodov realizace navrhovaných opatření předpokládá do r. 2030.

C.7 Mapa



D. KANALIZACE A ČOV

D.1 Počet obyvatel připojených na kanalizaci

Název části obce	Počet připojených na kanalizaci						
	2002	2005	2010	2015	2020	2025	2030
Hodov	0	0	0	0	0	0	246

D.2 Počet obyvatel připojených na ČOV

Název části obce	Počet připojených na ČOV						
	2002	2005	2010	2015	2020	2025	2030
Hodov	0	0	0	0	0	0	146

D.3 Bilanční údaje

Položka	Jednotka	2002	2005	2010	2015	2020	2025	2030
Produkce komunálních OV	m ³ /den	0,00	0,00	0,00	-	-	-	-
Produkce komunálního znečištění	kg/den	0,00	0,00	0,00	-	-	-	-
Produkce průmyslových OV	m ³ /den	-	-	-	-	-	-	-
Produkce znečištění průmyslových OV	kg/den	-	-	-	-	-	-	-

D.5 Kanalizace – popis stávajícího stavu

Obec nemá v současnosti vybudovanou veřejnou kanalizační síť. Odpadní vody jsou individuálně zachycovány v jímkách, nebo septických. V obci není vybudována čistírna odpadních vod.

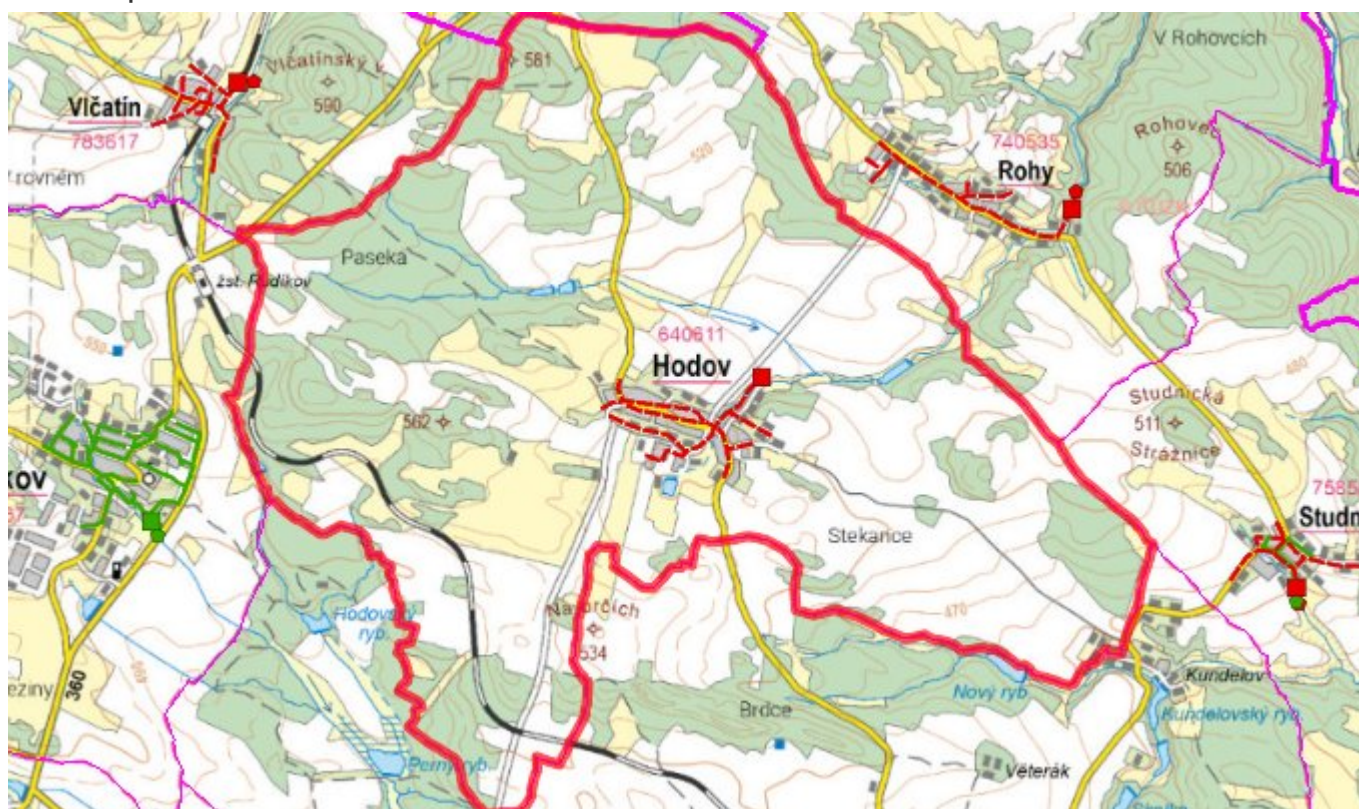
D.6 Kanalizace – popis návrhového stavu

V obci je uvažováno s výstavbou nové kanalizace, odvádějící pouze splaškové vody. V obci bude vybudována čistírna odpadních vod.

Časový harmonogram

V oblasti odkanalizování a čištění odpadních vod se pro obec Hodov realizace navrhovaných opatření předpokládá do r. 2030.

D.7 Mapa



E. EKONOMICKÁ ČÁST

Součástí PRVKUK není řešení problematiky imisních limitů ukazatelů přípustného znečištění povrchových vod dle přílohy 3 Nařízení vlády 61/2003 Sb. V nákladech na čistírny odpadních vod není počítáno s investicí do technologií, které zabezpečí splnění těchto limitů. Imisními limity se zabývají jednotlivé Plány povodí.

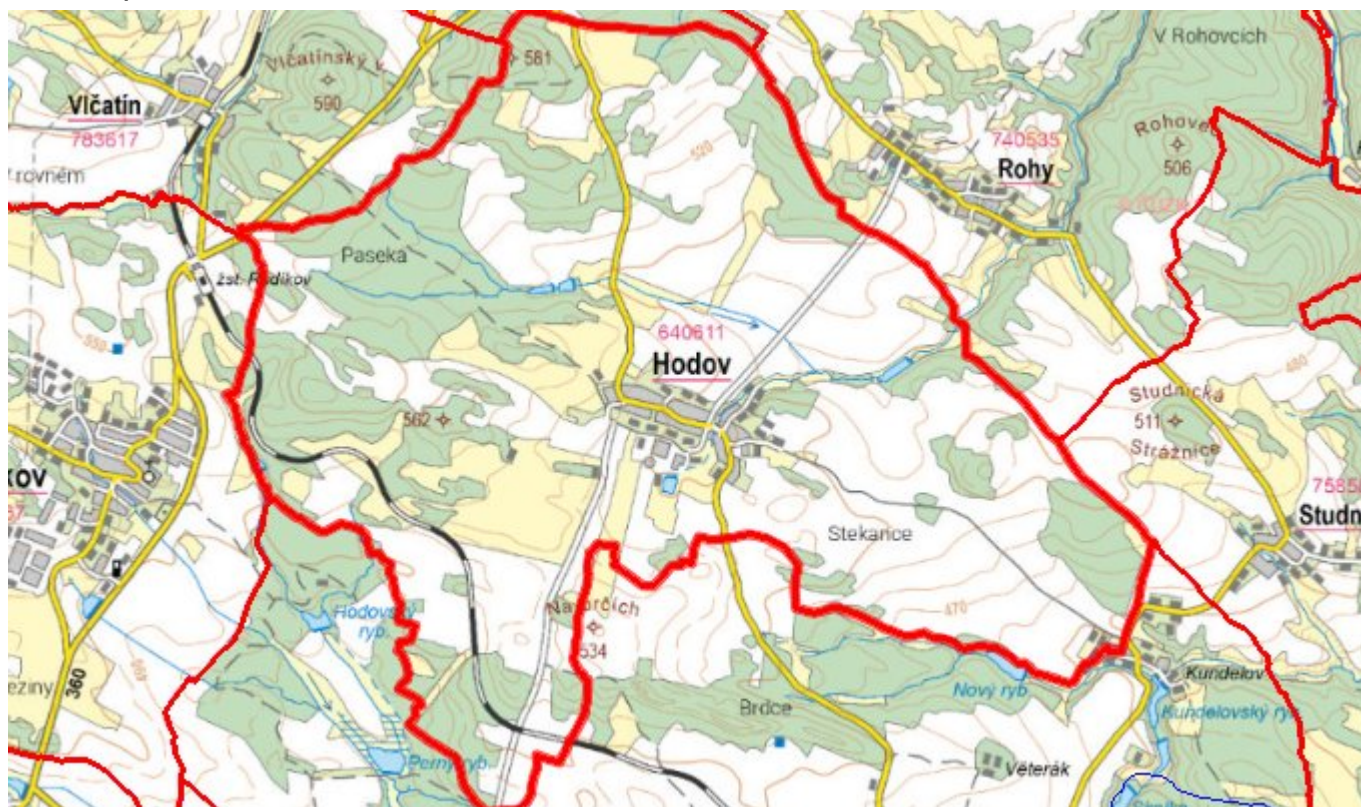
E.1 Předpokládané investiční náklady v letech 2015–2030 [tis. Kč]

Název části obce	Typ investice		
	Vodovody	Kanalizace	Celkem
Hodov	-	14 000,0	14 000,0
Obec Hodov celkem	-	14 000,0	14 000,0

E.2 Investiční náklady v letech 2001–2014 [tis. Kč]

Název části obce	Typ investice		
	Vodovody	Kanalizace	Celkem
Hodov	2 282,5	-	2 282,5
Obec Hodov celkem	2 282,5	-	2 282,5

E.3 Mapa



F. AKTUALIZACE

Datum projednání	Číslo projednání	Typ projednání	Popis
7. 5. 2024	0182/03/2024/ZK	usnesení zastupitelstva	Vlastní ČOV v obci Hodov
15. 12. 2015	0646/07/2015/ZK	usnesení zastupitelstva	Schválení komplexní aktualizace PRVKUK v roce 2015. Došlo ke sjednocení karet na úroveň obce.