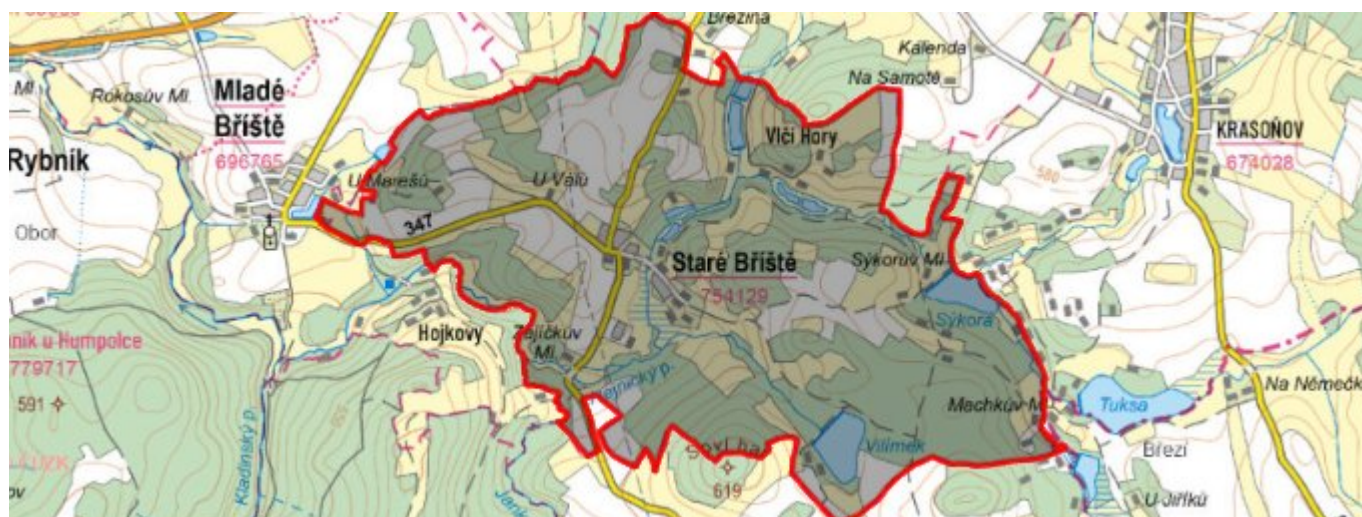


# Staré Bříště - CZ063.3304.6103.123 - stav 1. 1. 2023

## A. OBEC

### Staré Bříště

<b>Číslo obce PRVKUK</b>	123
<b>Kód obce PRVKUK</b>	CZ063.3304.6103.123
<b>Kód obce</b>	561843
<b>Číslo ORP (ČSÚ)</b> <b>Název ORP</b>	361 (6103) Humpolec
<b>Číslo POU</b> <b>Název POU</b>	779 Humpolec



### Členění obce

<b>Úplný kód části obce PRVKUK</b>	<b>Název části obce</b>	<b>Kód části obce PRVKUK</b>	<b>Kód části obce RÚIAN</b>
CZ063.3304.6103.123.01	Staré Bříště	15412	154121
CZ063.3304.6103.123.02	Vlčí Hory	40449	404497

## B. CHARAKTERISTIKA OBCE

### B.1 Základní informace o obci

Obec Staré Bříště se nachází jižně od města Humpolec, ve vzdálenosti cca 5 km. Obec se skládá ze dvou místních částí: Staré Bříště a Vlčí Hory (1 km severovýchodně od Staré Bříště). Obcí protéká místní vodní tok Hejnický potok. Rozsah zástavby je v rozmezí 515,0 – 544,0 m n. m. Obec se nachází v OP VN Švihov.

## B.2 Demografický vývoj (prognóza)

Název části obce	Obyvatelé	Počet obyvatel						
		2002	2005	2010	2015	2020	2025	2030
Staré Bříště	Trvale bydlící	28	28	28	29	26	22	18
	Přechodně bydlící	28	28	28	21	21	21	21
	Celkem	56	56	56	50	47	43	39
Vlčí Hory	Trvale bydlící	25	25	25	20	21	22	22
	Přechodně bydlící	7	7	7	12	12	12	12
	Celkem	32	32	32	32	33	34	34

## B.3 Vývoj počtu obyvatel v obci (ČSÚ)

Obec
Staré Bříště

## C. VODOVODY

### C.1 Počet obyvatel připojených na vodovod

Název části obce	Počet připojených na vodovod						
	2002	2005	2010	2015	2020	2025	2030
Staré Bříště	28	28	28	50	47	43	39
Vlčí Hory	0	0	0	0	0	34	34

### C.2 Bilanční údaje

Položka	Jednotka	Název části obce	2002	2005	2010	2015	2020	2025	2030
Průměrná potřeba vody	m <sup>3</sup> /den	Staré Bříště	6	6	7	-	-	-	-
		Vlčí Hory	0	0	0	-	-	-	-
Maximální potřeba vody	m <sup>3</sup> /den	Staré Bříště	9	10	10	-	-	-	-
		Vlčí Hory	0	0	0	-	-	-	-
Voda specifická z VVR	l/os x den	Staré Bříště	205,20	223,46	249,57	-	-	-	-
		Vlčí Hory	0,00	0,00	0,00	-	-	-	-

Voda specifická z VFC	l/os x den	Staré Bříšťě Vlčí Hory	205,20 0,00	200,60 0,00	181,00 0,00	-	-	-	-	-
Voda specifická z VFD	l/os x den	Staré Bříšťě Vlčí Hory	152,50 0,00	147,90 0,00	128,30 0,00	-	-	-	-	-
Voda specifická z VFO	l/os x den	Staré Bříšťě Vlčí Hory	52,70 0,00	52,70 0,00	52,70 0,00	-	-	-	-	-
Voda specifická z VNF	l/os x den	Staré Bříšťě Vlčí Hory	0,00 0,00	22,86 0,00	68,57 0,00	-	-	-	-	-

## C.4 Vodovody – popis stávajícího stavu

### Místní (městská) část Staré Bříšťě

Vodovod je zásobován podzemní vodou ze dvou lokalit západně od obce, jímání je prováděno pomocí 3 kopaných studní. Původní studna S3 zásobuje pouze 6 rodinných domů a slouží jako záložní zdroj. Posilující studny S1 a S2 slouží jako hlavní zdroj. Akumulaci tvoří objem vody ve studních. Voda ze studní je přiváděna do spotřebiště gravitačními řady.

Svodný řad ze studny S1 do S2 je z PE DN 25 mm délky 62 m. Zásobní řad ze studny S2 k armaturní šachtě je z PVC DN 80 mm délky 620m. Zásobní řad ze studny S3 k armaturní šachtě je z oceli DN 50 mm délky 270 m. Rozvodné řady po obci jsou z PVC DN 80 a 90 v celkové délce 601 m.

V roce 2006 byla realizována rekonstrukce vodovodních řadů v celkové délce 447 m.

### Místní (městská) část Vlčí Hory

V místní části Vlčí Hory není vybudován veřejný vodovod. Obyvatelstvo je zásobeno pitnou vodou z domovních studní.

## C.5 Vodovody – popis návrhového stavu

### Místní (městská) část Staré Bříšťě

Předpokládá se výstavba vodojemu s odkyselovací jímkou a výměna zásobního řadu od studny S3.

Vzhledem k technickému stavu části vodovodní sítě se předpokládá částečná obnova (rekonstrukce) vodovodní sítě včetně souvisejících objektů. Dále se navrhuje dostavba vodovodní sítě v lokalitách, kde dosud není vybudována.

### Místní (městská) část Vlčí Hory

Předpokládá se výstavba vodovodu s napojením na vlastní zdroje.

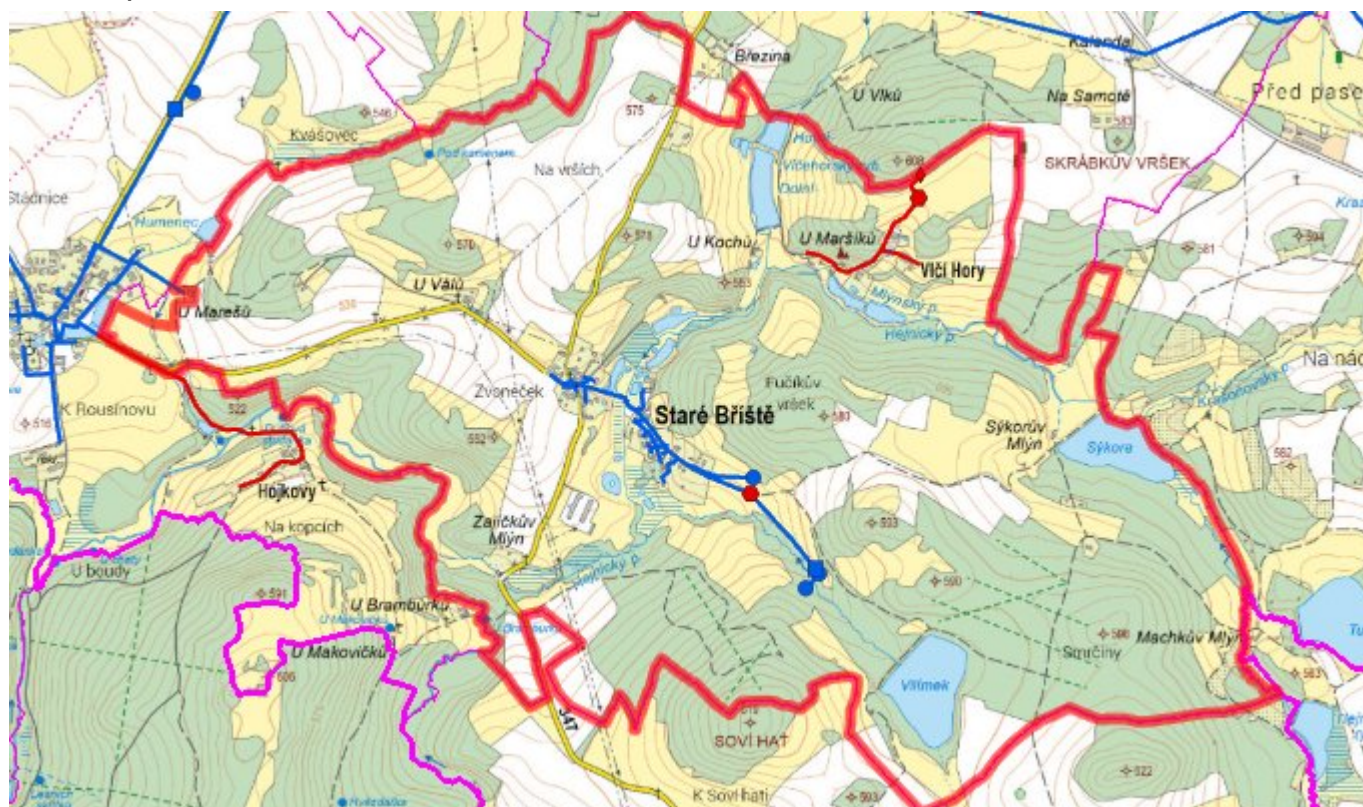
#### Navrhované zdroje pitné vody

S novými vodními zdroji se uvažuje pro místní část Vlčí Hory.

#### Časový harmonogram

V oblasti zásobování pitnou vodou se pro obec Staré Bříšťě realizace navrhovaných opatření předpokládá do r. 2030.

## C.7 Mapa



## D. KANALIZACE A ČOV

### D.1 Počet obyvatel připojených na kanalizaci

Název části obce	Počet připojených na kanalizaci						
	2002	2005	2010	2015	2020	2025	2030
Staré Břístě	0	0	0	0	0	0	39
Vlčí Hory	0	0	0	0	0	0	0

### D.2 Počet obyvatel připojených na ČOV

Název části obce	Počet připojených na ČOV						
	2002	2005	2010	2015	2020	2025	2030
Staré Břístě	0	0	0	0	0	0	39
Vlčí Hory	0	0	0	0	0	0	0

### D.3 Bilanční údaje

Položka	Jednotka	Název části obce	2002	2005	2010	2015	2020	2025	2030

Produkce komunálních OV	m <sup>3</sup> /den	Staré	0,00	0,00	0,00	-	-	-	-
		Bříšťě	0,00	0,00	0,00	-	-	-	-
		Vlčí Hory							
Produkce komunálního znečištění	kg/den	Staré	0,00	0,00	0,00	-	-	-	-
		Bříšťě	0,00	0,00	0,00	-	-	-	-
		Vlčí Hory							
Produkce průmyslových OV	m <sup>3</sup> /den	Staré	-	-	-	-	-	-	-
		Bříšťě	-	-	-	-	-	-	-
		Vlčí Hory							
Produkce znečištění průmyslových OV	kg/den	Staré	-	-	-	-	-	-	-
		Bříšťě	-	-	-	-	-	-	-
		Vlčí Hory							

## D.5 Kanalizace – popis stávajícího stavu

### Místní (městská) část Staré Bříšťě

V místní části Staré Bříšťě žije v současnosti 37 trvale bydlících obyvatel. Příležitostně se počet obyvatel zvyšuje o 21 rekreantů.

V obci je stávající kanalizace, která je tvořena čtyřmi větvemi A, B, C a D o celkové délce 575 m. Je provedena z betonového a plastového potrubí o průměru 25 cm až 40 cm. Obec má vydané povolení k vypouštění odpadních vod do drobného vodního toku Hejnického potoka.

### Místní (městská) část Vlčí Hory

V místní části Vlčí Hory žije v současnosti 15 trvale bydlících obyvatel. Příležitostně se počet obyvatel zvyšuje o 12 rekreantů. V místní části není vybudována veřejná kanalizace. Odpadní vody jsou akumulovány v bezodtokých jímkách nebo jsou přes domovní septiky zaústěny do místního vodního toku.

## D.6 Kanalizace – popis návrhového stavu

### Místní (městská) část Staré Bříšťě

Předpokládá se výstavba splaškové kanalizace a čistírny odpadních vod.

V současnosti napojené obce (místní části): nejsou

Nově napojené obce (místní části): Staré Bříšťě

Návrhový svaz z obcí (místních částí): Vlčí Hory

Pokud nebude zajištěna výstavba čistírny odpadních vod, budou vzhledem k nízkému počtu obyvatel odpadní vody z jednotlivých domácností zneškodňovány individuálním způsobem (např. domovní čistírny odpadních vod, jímky na vyvážení).

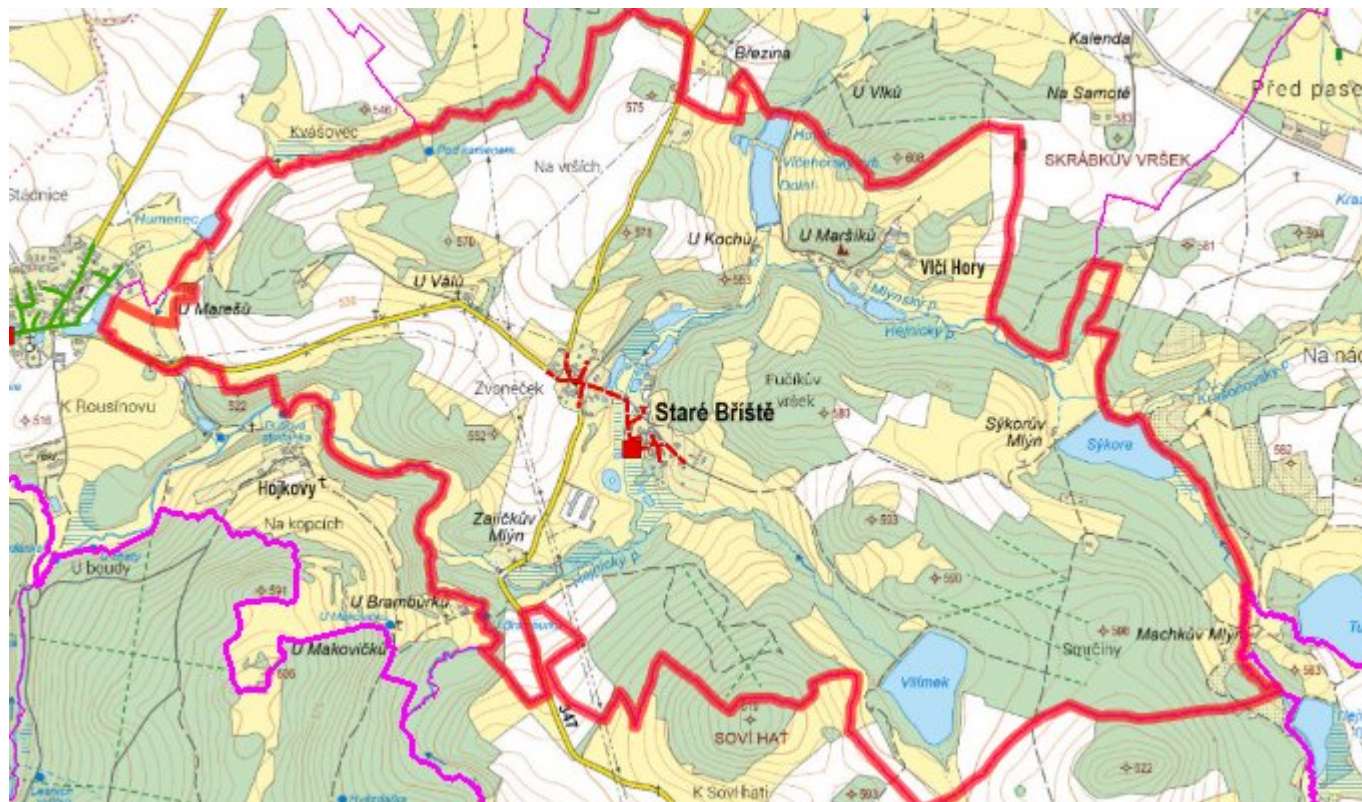
### Místní (městská) část Vlčí Hory

Vzhledem k nízkému počtu obyvatel budou odpadní vody z jednotlivých domácností zneškodňovány individuálním způsobem (např. domovní čistírny odpadních vod, jímky na vyvážení).

Časový harmonogram

V oblasti odkanalizování a čištění odpadních vod se pro obec Staré Bříště realizace navrhovaných opatření předpokládá do r. 2030.

## D.7 Mapa



## E. EKONOMICKÁ ČÁST

Součástí PRVKUK není řešení problematiky imisních limitů ukazatelů přípustného znečištění povrchových vod dle přílohy 3 Nařízení vlády 61/2003 Sb. V nákladech na čistírny odpadních vod není počítáno s investicí do technologií, které zabezpečí splnění těchto limitů. Imisními limity se zabývají jednotlivé Plány povodí.

### E.1 Předpokládané investiční náklady v letech 2015–2030 [tis. Kč]

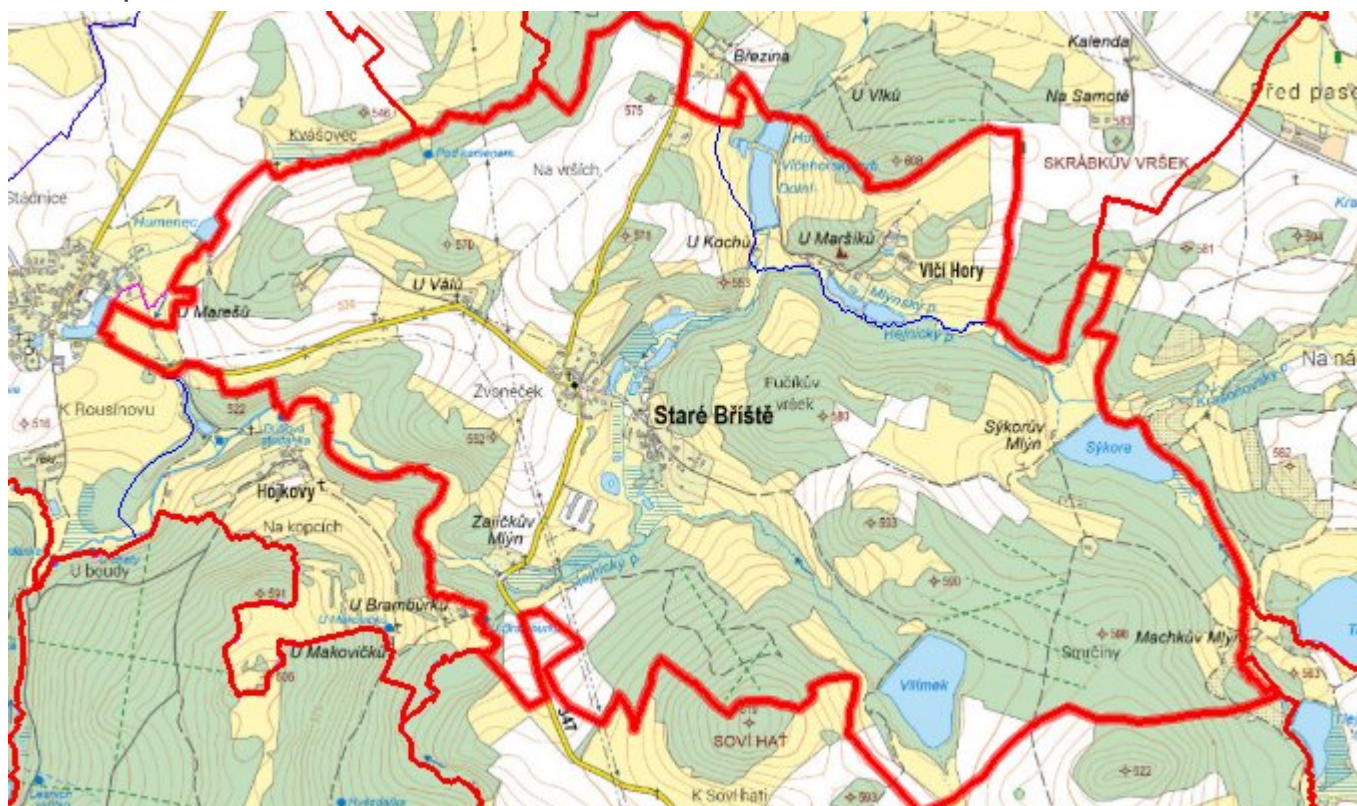
Název části obce	Typ investice		
	Vodovody	Kanalizace	Celkem
<b>Staré Bříště</b>	806,0	3 270,0	4 076,0
<b>Vlčí Hory</b>	2 110,0	-	2 110,0
<b>Obec Staré Bříště celkem</b>	<b>2 916,0</b>	<b>3 270,0</b>	<b>6 186,0</b>

### E.2 Investiční náklady v letech 2001–2014 [tis. Kč]

Název části obce	Typ investice		
	Vodovody	Kanalizace	Celkem
<b>Staré Bříště</b>	-	-	-

<b>Vlčí Hory</b>	-	-	-
<b>Obec Staré Břístě celkem</b>	-	-	-

### E.3 Mapa



### F. AKTUALIZACE

<b>Datum projednání</b>	<b>Číslo projednání</b>	<b>Typ projednání</b>	<b>Popis</b>
1. 1. 2023	2023	administrativní opatření	Opava evidenčních údajů podle skutečnosti.
15. 12. 2015	0646/07/2015/ZK	usnesení zastupitelstva	Schválení komplexní aktualizace PRVKUK v roce 2015. Došlo ke sjednocení karet na úroveň obce.