

# Stříbrné Hory - CZ063.3601.6102.091 - stav 1. 1. 2022

## A. OBEC

### Stříbrné Hory

<b>Číslo obce PRVKUK</b>	91
<b>Kód obce PRVKUK</b>	CZ063.3601.6102.091
<b>Kód obce</b>	569534
<b>Číslo ORP (ČSÚ)</b> <b>Název ORP</b>	949 (6102) Havlíčkův Brod
<b>Číslo POU</b> <b>Název POU</b>	2011 Přibyslav



### Členění obce

<b>Úplný kód části obce PRVKUK</b>	<b>Název části obce</b>	<b>Kód části obce PRVKUK</b>	<b>Kód části obce RÚIAN</b>
CZ063.3601.6102.091.01	Stříbrné Hory	15770	157708

## B. CHARAKTERISTIKA OBCE

### B.1 Základní informace o obci

Obec Stříbrné Hory leží na východ od města Havlíčkův Brod. Obec nemá žádnou místní část.

### B.2 Demografický vývoj (prognóza)

<b>Název části obce</b>	<b>Obyvatelé</b>	<b>Počet obyvatel</b>						
		<b>2002</b>	<b>2005</b>	<b>2010</b>	<b>2015</b>	<b>2020</b>	<b>2025</b>	<b>2030</b>

<b>Stříbrné Hory</b>	Trvale bydlící	231	231	230	233	228	222	216
	Přechodně bydlící	43	43	43	43	43	43	43
	Celkem	274	274	273	276	271	265	259

### B.3 Vývoj počtu obyvatel v obci (ČSÚ)

<b>Obec</b>
Stříbrné Hory

## C. VODOVODY

### C.1 Počet obyvatel připojených na vodovod

<b>Název části obce</b>	<b>Počet připojených na vodovod</b>						
	<b>2002</b>	<b>2005</b>	<b>2010</b>	<b>2015</b>	<b>2020</b>	<b>2025</b>	<b>2030</b>
<b>Stříbrné Hory</b>	231	231	230	210	210	205	200

### C.2 Bilanční údaje

<b>Položka</b>	<b>Jednotka</b>	<b>2002</b>	<b>2005</b>	<b>2010</b>	<b>2015</b>	<b>2020</b>	<b>2025</b>	<b>2030</b>
Průměrná potřeba vody	m <sup>3</sup> /den	33	35	40	-	-	-	-
Maximální potřeba vody	m <sup>3</sup> /den	49	53	60	-	-	-	-
Voda specifická z VVR	l/os x den	141,90	151,37	175,08	-	-	-	-
Voda specifická z VFC	l/os x den	141,90	138,50	136,30	-	-	-	-
Voda specifická z VFD	l/os x den	113,30	109,90	107,60	-	-	-	-
Voda specifická z VFO	l/os x den	28,60	28,60	28,70	-	-	-	-
Voda specifická z VNF	l/os x den	0,00	12,87	38,78	-	-	-	-

### C.4 Vodovody – popis stávajícího stavu

Obec Stříbrné Hory (444 - 486 m n.m.) je zásobena pitnou vodou z veřejného vodovodu, který je součástí skupinového vodovodu Želivka - Podmoklany. Vodovod je napojen přes armaturní šachtu a dochlorování na přivaděč vody Havlíčkův Brod – Přibyslav, tlak je upraven redukčním ventilem. Provoz vodovodu je řízen centrálním dispečinkem.

### C.5 Vodovody – popis návrhového stavu

Vzhledem k technickému stavu části vodovodní sítě se předpokládá částečná obnova (rekonstrukce) vodovodní

sítě včetně souvisejících objektů. Dále se navrhuje dostavba vodovodní sítě v lokalitách, kde dosud není vybudována.

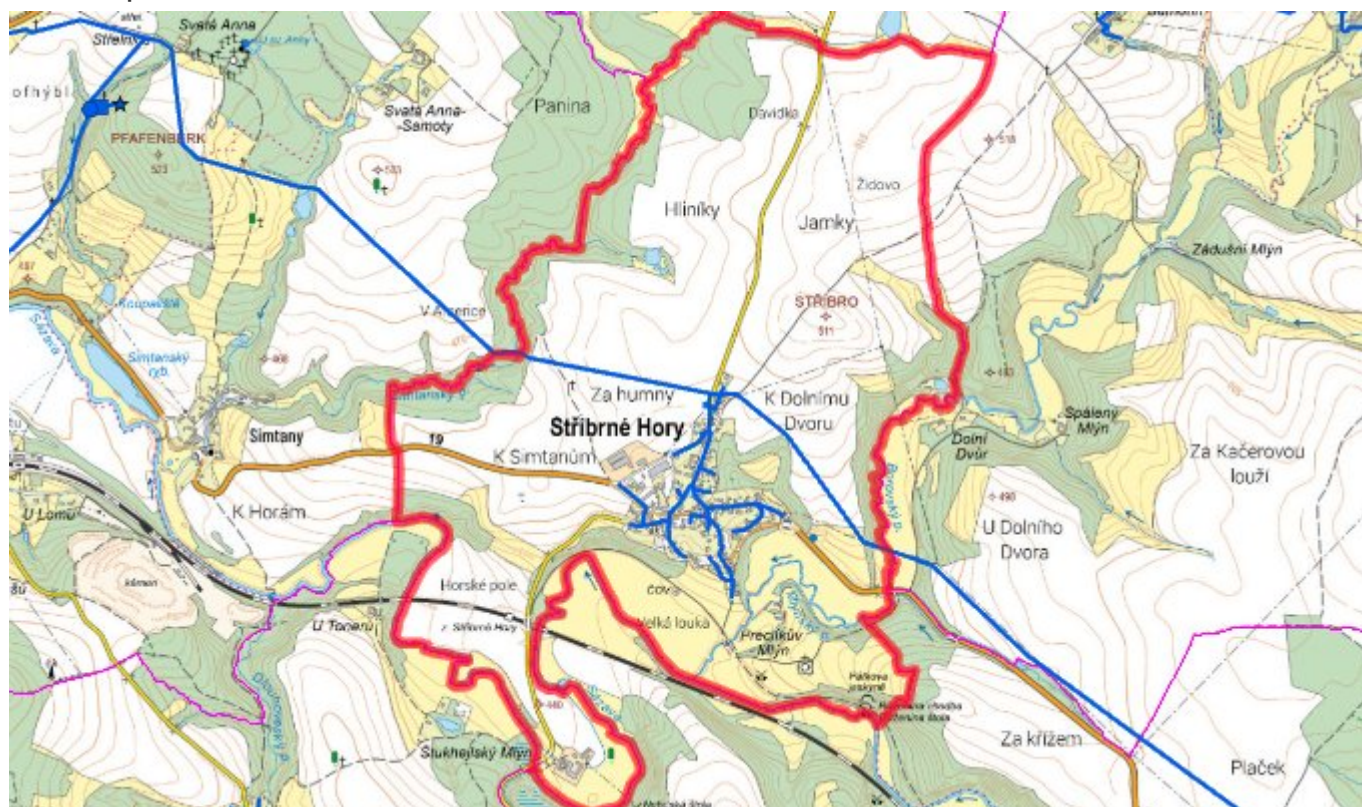
Navrhované zdroje pitné vody

S novými vodními zdroji se neuvažuje.

Časový harmonogram

V oblasti zásobování pitnou vodou se pro obec Stříbrné Hory realizace navrhovaných opatření předpokládá do r. 2030.

## C.7 Mapa



## D. KANALIZACE A ČOV

### D.1 Počet obyvatel připojených na kanalizaci

Název části obce	Počet připojených na kanalizaci						
	2002	2005	2010	2015	2020	2025	2030
<b>Stříbrné Hory</b>	0	0	0	-	-	-	200

### D.2 Počet obyvatel připojených na ČOV

Název části obce	Počet připojených na ČOV						
	2002	2005	2010	2015	2020	2025	2030
<b>Stříbrné Hory</b>	0	0	0	0	0	0	200

### D.3 Bilanční údaje

<b>Položka</b>	<b>Jednotka</b>	<b>2002</b>	<b>2005</b>	<b>2010</b>	<b>2015</b>	<b>2020</b>	<b>2025</b>	<b>2030</b>
Produkce komunálních OV	m <sup>3</sup> /den	0,00	0,00	0,00	-	-	-	-
Produkce komunálního znečištění	kg/den	0,00	0,00	0,00	-	-	-	-
Produkce průmyslových OV	m <sup>3</sup> /den	-	-	-	-	-	-	-
Produkce znečištění průmyslových OV	kg/den	-	-	-	-	-	-	-

### D.5 Kanalizace – popis stávajícího stavu

Ve Stříbrných Horách byla realizována výstavba nové oddílné kanalizace v celkové délce 4635,5 m včetně čerpací stanice, odvádějící pouze splaškové vody. Splašky jsou odváděny na novou ČOV v obci.

V obci je vybudována ČOV pro 310 EO.

V současnosti napojené obce (místní části): Stříbrné Hory

Nově napojené obce (místní části): nejsou

Návrhový svoz z obcí (místních částí): není

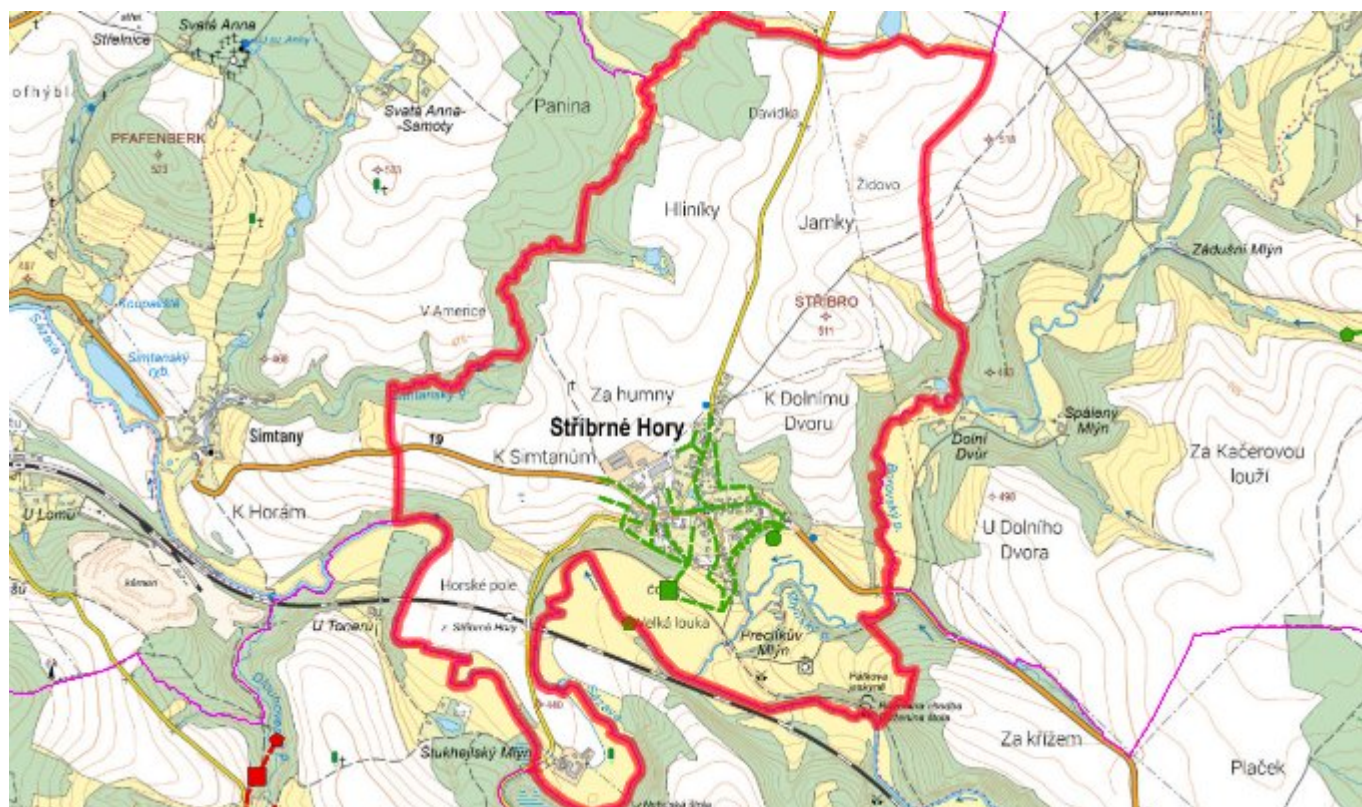
### D.6 Kanalizace – popis návrhového stavu

Navrhuje dostavba oddílné kanalizace v lokalitách, kde dosud není vybudována.

Časový harmonogram

V oblasti odkanalizování a čištění odpadních vod se pro obec Stříbrné Hory realizace navrhovaných opatření předpokládá do r. 2030.

### D.7 Mapa



## E. EKONOMICKÁ ČÁST

Součástí PRVKUK není řešení problematiky imisních limitů ukazatelů přípustného znečištění povrchových vod dle přílohy 3 Nařízení vlády 61/2003 Sb. V nákladech na čistírny odpadních vod není počítáno s investicí do technologií, které zabezpečí splnění těchto limitů. Imisními limity se zabývají jednotlivé Plány povodí.

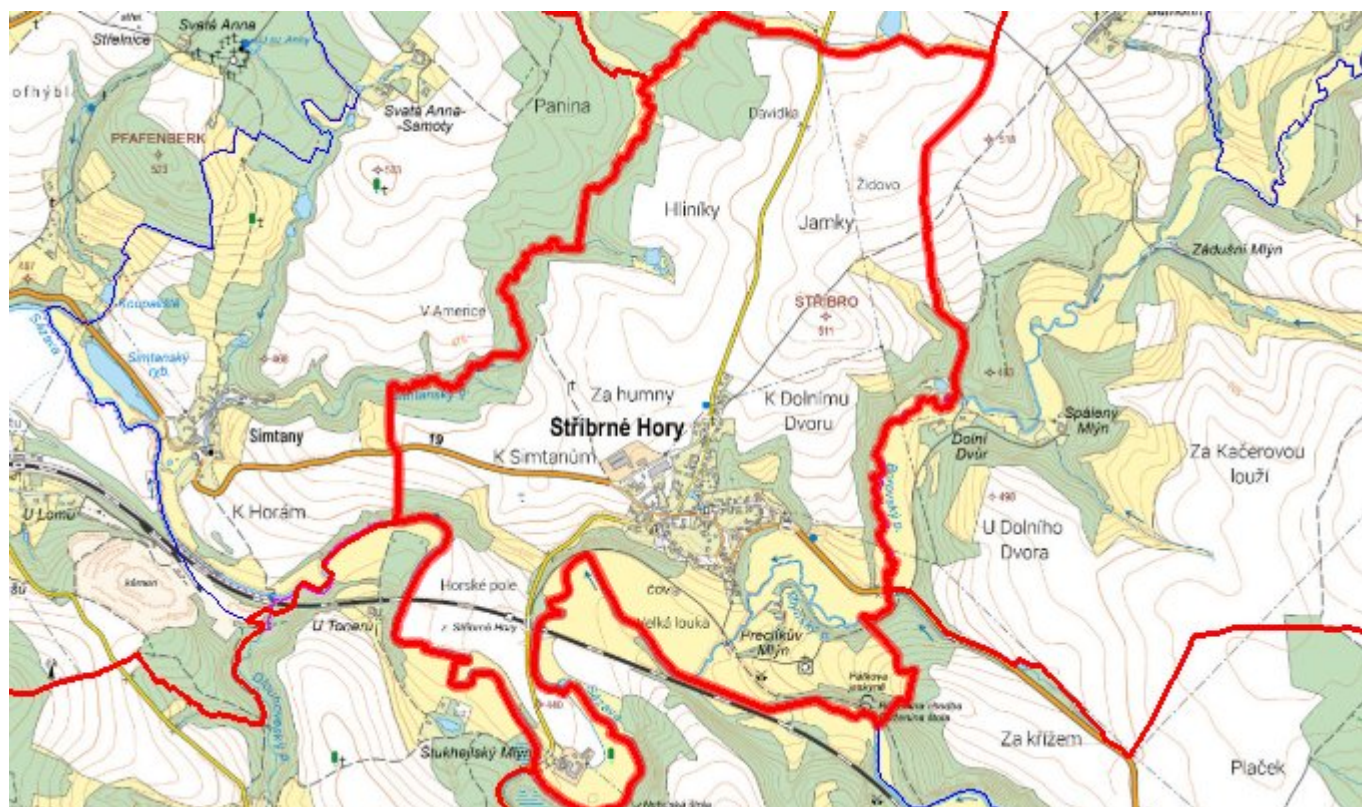
### E.1 Předpokládané investiční náklady v letech 2015–2030 [tis. Kč]

Název části obce	Typ investice		
	Vodovody	Kanalizace	Celkem
Stříbrné Hory	-	20 000,0	20 000,0
<b>Obec Stříbrné Hory celkem</b>	-	<b>20 000,0</b>	<b>20 000,0</b>

### E.2 Investiční náklady v letech 2001–2014 [tis. Kč]

Název části obce	Typ investice		
	Vodovody	Kanalizace	Celkem
Stříbrné Hory	-	-	-
<b>Obec Stříbrné Hory celkem</b>	-	-	-

### E.3 Mapa



## F. AKTUALIZACE

Datum projednání	Číslo projednání	Typ projednání	Popis
1. 1. 2022	2022	administrativní opatření	Oprava evidenčních údajů podle skutečnosti.
11. 2. 2017	114/2017	administrativní opatření	Stříbrné Hory - splašková kanalizace v celkové délce 4635,5 m vč. ČS a ČOV Stříbrné Hory pro 310 EO
15. 12. 2015	0646/07/2015/ZK	usnesení zastupitelstva	Schválení komplexní aktualizace PRVKUK v roce 2015. Došlo ke sjednocení karet na úroveň obce.