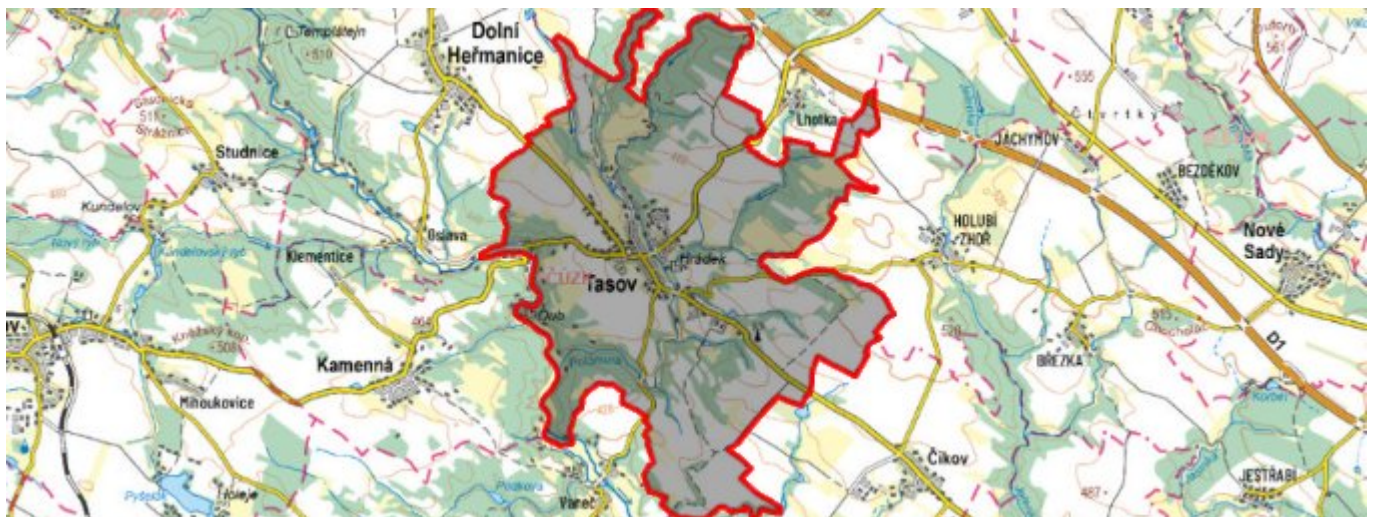


# Tasov - CZ063.3714.6114.669 - stav 1. 1. 2022

## A. OBEC

### Tasov

<b>Číslo obce PRVKUK</b>	669
<b>Kód obce PRVKUK</b>	CZ063.3714.6114.669
<b>Kód obce</b>	591831
<b>Číslo ORP (ČSÚ)</b> <b>Název ORP</b>	1694 (6114) Velké Meziříčí
<b>Číslo POU</b> <b>Název POU</b>	3409 Velké Meziříčí



### Členění obce

<b>Úplný kód části obce PRVKUK</b>	<b>Název části obce</b>	<b>Kód části obce PRVKUK</b>	<b>Kód části obce RÚIAN</b>
CZ063.3714.6114.669.01	Tasov	16510	165107

## B. CHARAKTERISTIKA OBCE

### B.1 Základní informace o obci

Obec Tasov leží jihovýchodně od města Velké Meziříčí, ve vzdálenosti cca 10 km. V obci se stékají potok Polomina a Zbořský potok.

### B.2 Demografický vývoj (prognóza)

<b>Název části obce</b>	<b>Obyvatelé</b>	<b>Počet obyvatel</b>						
		<b>2002</b>	<b>2005</b>	<b>2010</b>	<b>2015</b>	<b>2020</b>	<b>2025</b>	<b>2030</b>

<b>Tasov</b>	Trvale bydlící	605	604	604	619	607	594	580
	Přechodně bydlící	88	88	88	88	88	88	88
	Celkem	693	692	692	707	695	682	668

### B.3 Vývoj počtu obyvatel v obci (ČSÚ)

<b>Obec</b>
Tasov

## C. VODOVODY

### C.1 Počet obyvatel připojených na vodovod

<b>Název části obce</b>	<b>Počet připojených na vodovod</b>						
	<b>2002</b>	<b>2005</b>	<b>2010</b>	<b>2015</b>	<b>2020</b>	<b>2025</b>	<b>2030</b>
<b>Tasov</b>	578	600	638	604	592	579	565

### C.2 Bilanční údaje

<b>Položka</b>	<b>Jednotka</b>	<b>2002</b>	<b>2005</b>	<b>2010</b>	<b>2015</b>	<b>2020</b>	<b>2025</b>	<b>2030</b>
Průměrná potřeba vody	m <sup>3</sup> /den	31	51	85	-	-	-	-
Maximální potřeba vody	m <sup>3</sup> /den	46	76	128	-	-	-	-
Voda specifická z VVR	l/os x den	30,00	53,77	89,35	-	-	-	-
Voda specifická z VFC	l/os x den	8,50	22,70	46,50	-	-	-	-
Voda specifická z VFD	l/os x den	8,30	22,50	46,30	-	-	-	-
Voda specifická z VFO	l/os x den	0,20	0,20	0,20	-	-	-	-
Voda specifická z VNF	l/os x den	21,50	31,07	42,85	-	-	-	-

### C.4 Vodovody – popis stávajícího stavu

Obec Tasov má vybudovaný veřejný vodovod napojený přes VDJ Tasov 100 m<sup>3</sup> (466,8 / 463,5 m n.m.) na skupinový vodovod Dolní Heřmanice – Tasov se zdrojem ÚV Mostišť. V roce 2008, 2009 a 2012 byla realizována výstavba vodovodních řadů pro novou zástavbu rodinných domů v celkové délce cca 352 m a prodloužení řadu A v délce 145 m.

### C.5 Vodovody – popis návrhového stavu

Vzhledem k technickému stavu části vodovodní sítě se předpokládá částečná obnova (rekonstrukce) vodovodní

sítě včetně souvisejících objektů (zejména VDJ). Dále se navrhuje dostavba vodovodní sítě v lokalitách, kde dosud není vybudována.

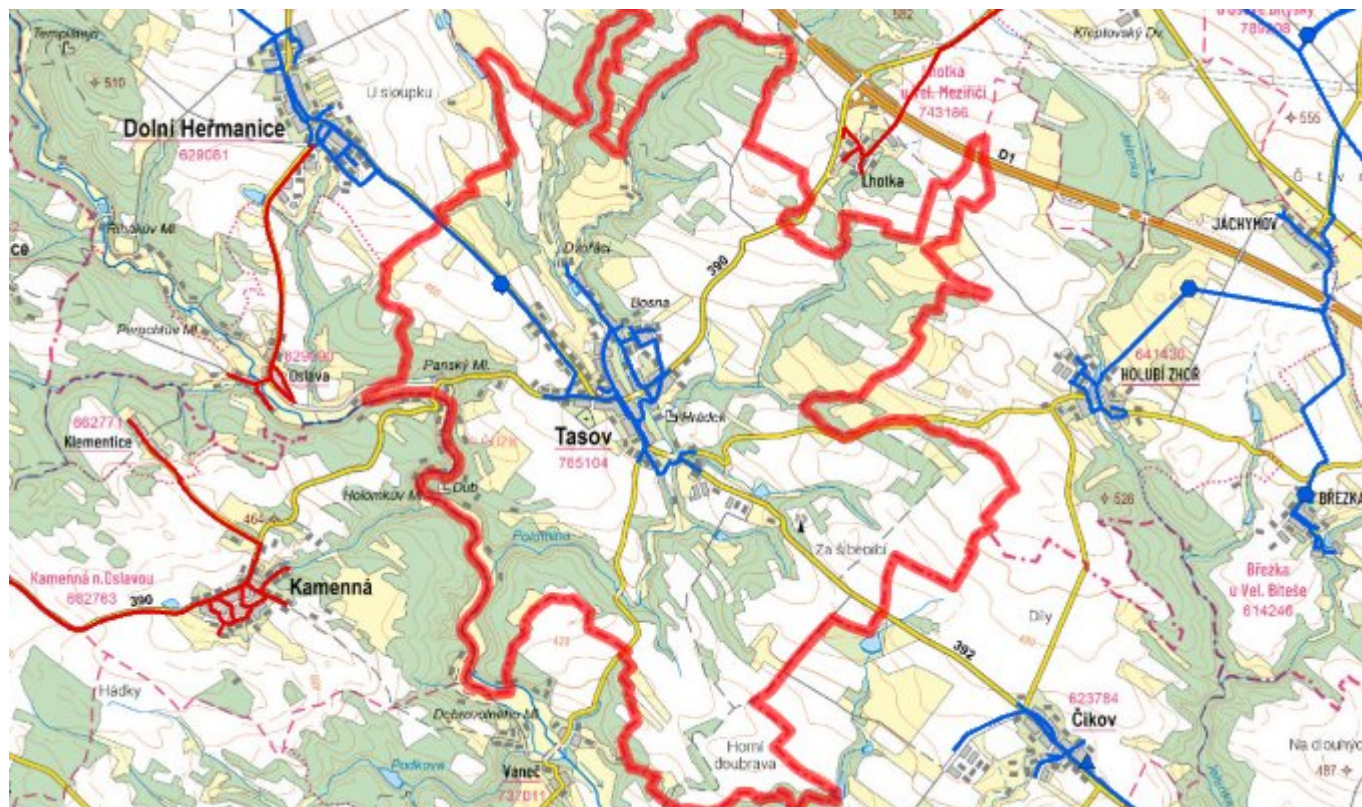
### Navrhované zdroje pitné vody

Pro obec Tasov se s novými vodními zdroji neuvažuje.

### Časový harmonogram

V oblasti zásobování pitnou vodou se pro obec Tasov realizace navrhovaných opatření předpokládá do r. 2030.

## C.7 Mapa



## D. KANALIZACE A ČOV

### D.1 Počet obyvatel připojených na kanalizaci

Název části obce	Počet připojených na kanalizaci						
	2002	2005	2010	2015	2020	2025	2030
Tasov	0	0	0	-	592	579	565

### D.2 Počet obyvatel připojených na ČOV

Název části obce	Počet připojených na ČOV						
	2002	2005	2010	2015	2020	2025	2030
Tasov	0	0	0	0	592	579	565

### D.3 Bilanční údaje

<b>Položka</b>	<b>Jednotka</b>	<b>2002</b>	<b>2005</b>	<b>2010</b>	<b>2015</b>	<b>2020</b>	<b>2025</b>	<b>2030</b>
Produkce komunálních OV	m <sup>3</sup> /den	4,54	4,53	4,53	-	-	-	-
Produkce komunálního znečištění	kg/den	18,00	17,97	17,97	-	-	-	-
Produkce průmyslových OV	m <sup>3</sup> /den	-	-	-	-	-	-	-
Produkce znečištění průmyslových OV	kg/den	-	-	-	-	-	-	-

### D.5 Kanalizace – popis stávajícího stavu

V obce 2018 byla v obci realizována výstavba nové kanalizace, odvádějící pouze splaškové vody, v celkové délce 9286,71 m včetně čerpací stanice a ukončené čistírnou odpadních vod.

V obci byla vybudována čistírna odpadních vod pro 750 EO.

V současnosti napojené obce (místní části): Tasov

Nově napojené obce (místní části): nejsou

Návrhový svaz z obcí (místních částí): není

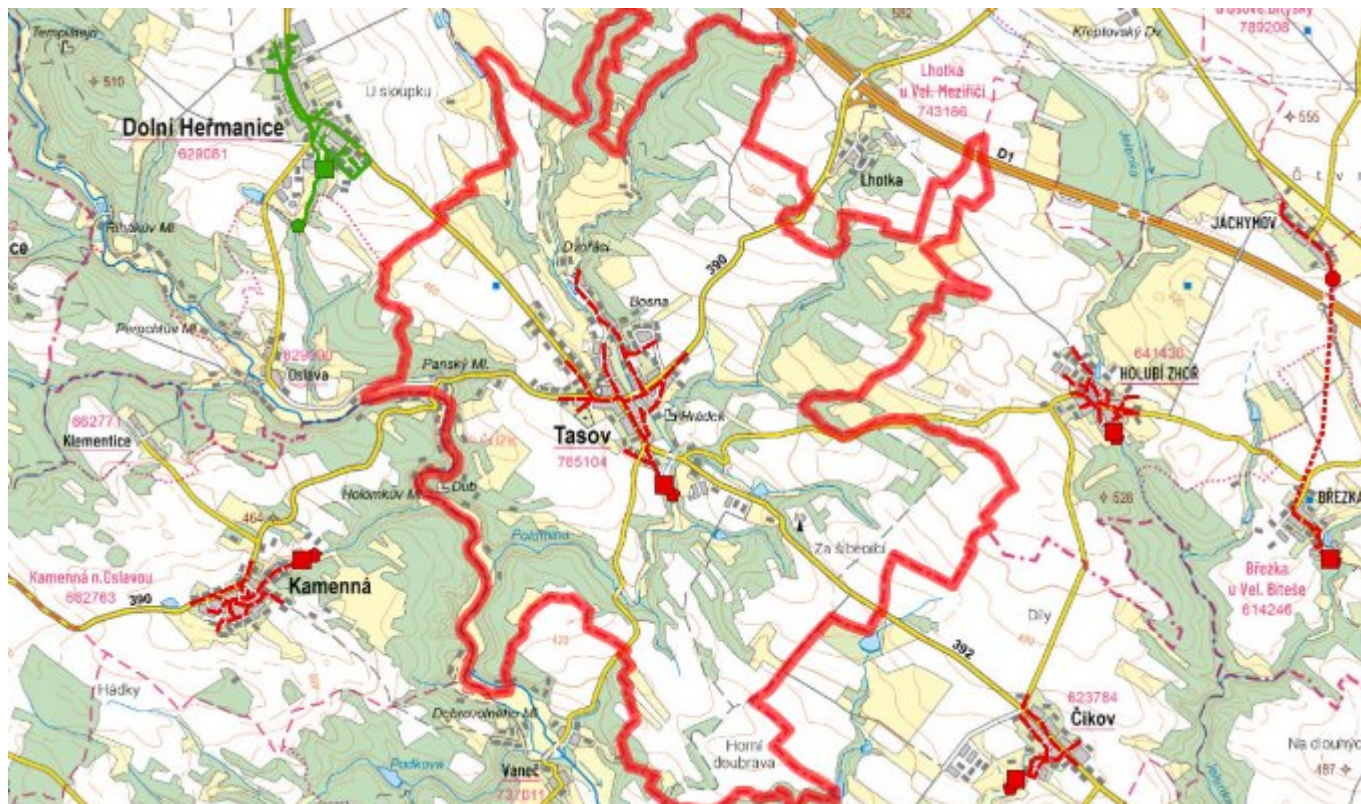
### D.6 Kanalizace – popis návrhového stavu

Předpokládá se dostavba kanalizace v lokalitách, kde není dosud vybudována.

#### **Časový harmonogram**

V oblasti odkanalizování a čištění odpadních vod se pro obec Tasov realizace navrhovaných opatření předpokládá do r. 2030.

### D.7 Mapa



## E. EKONOMICKÁ ČÁST

Součástí PRVKUK není řešení problematiky imisních limitů ukazatelů přípustného znečištění povrchových vod dle přílohy 3 Nařízení vlády 61/2003 Sb. V nákladech na čistírny odpadních vod není počítáno s investicemi do technologií, které zabezpečí splnění těchto limitů. Imisními limity se zabývají jednotlivé Plány povodí.

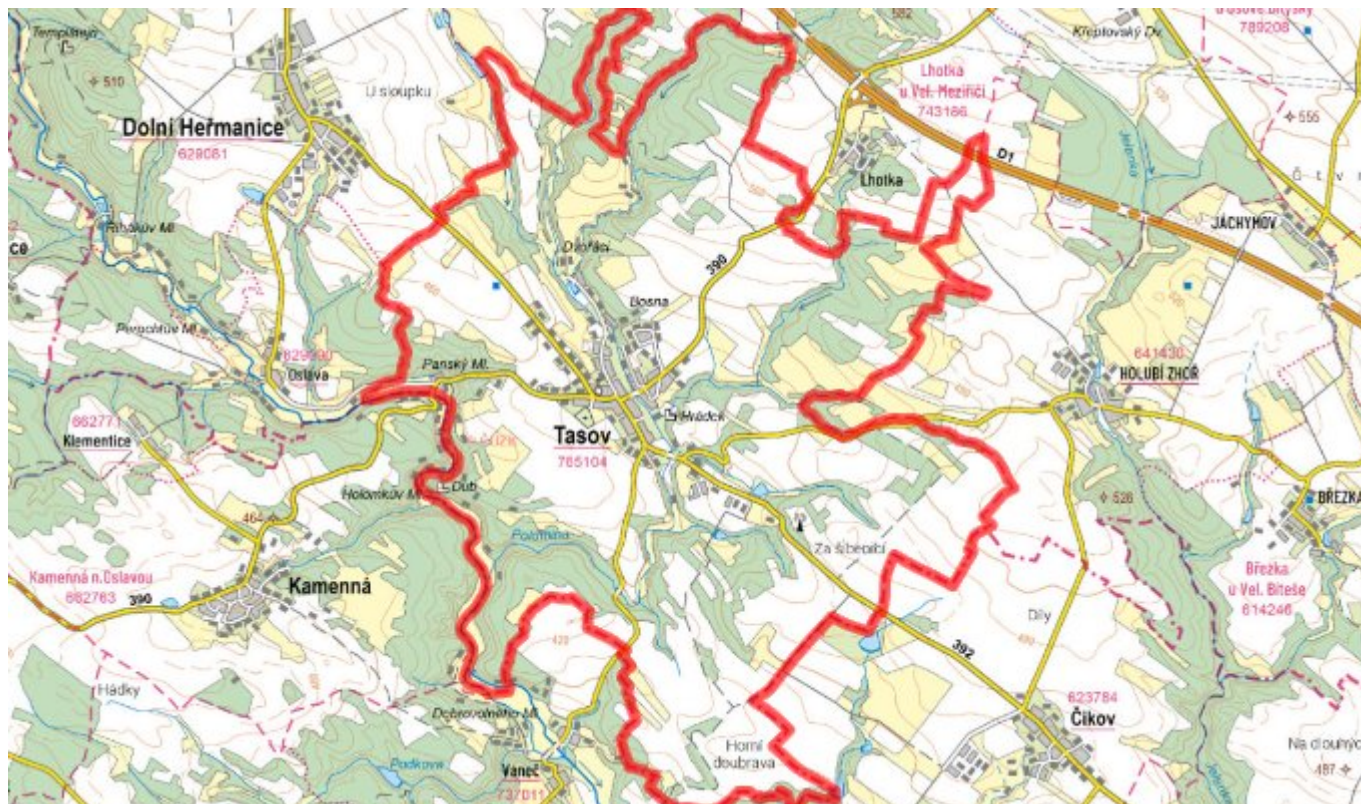
### E.1 Předpokládané investiční náklady v letech 2015–2030 [tis. Kč]

Název části obce	Typ investice		
	Vodovody	Kanalizace	Celkem
Tasov	324,0	33 000,0	33 324,0
<b>Obec Tasov celkem</b>	<b>324,0</b>	<b>33 000,0</b>	<b>33 324,0</b>

### E.2 Investiční náklady v letech 2001–2014 [tis. Kč]

Název části obce	Typ investice		
	Vodovody	Kanalizace	Celkem
Tasov	985,0	-	985,0
<b>Obec Tasov celkem</b>	<b>985,0</b>	<b>-</b>	<b>985,0</b>

### E.3 Mapa



## F. AKTUALIZACE

Datum projednání	Číslo projednání	Typ projednání	Popis
1. 1. 2022	2022	administrativní opatření	Oprava evidenčních údajů podle skutečnosti.
7. 11. 2018	79/2018	administrativní opatření	Tasov - ČOV pro 750 EO - mechanicko-biologická, se systémem střídavé nitrifikace a denitrifikace, s aerobní stabilizací přebytečného kalu
22. 6. 2018	80/2018	administrativní opatření	Tasov - splašková kanalizace v celkové délce 9286,71 m vč. ČS
15. 12. 2015	0646/07/2015/ZK	usnesení zastupitelstva	Schválení komplexní aktualizace PRVKUK v roce 2015. Došlo ke sjednocení karet na úroveň obce.