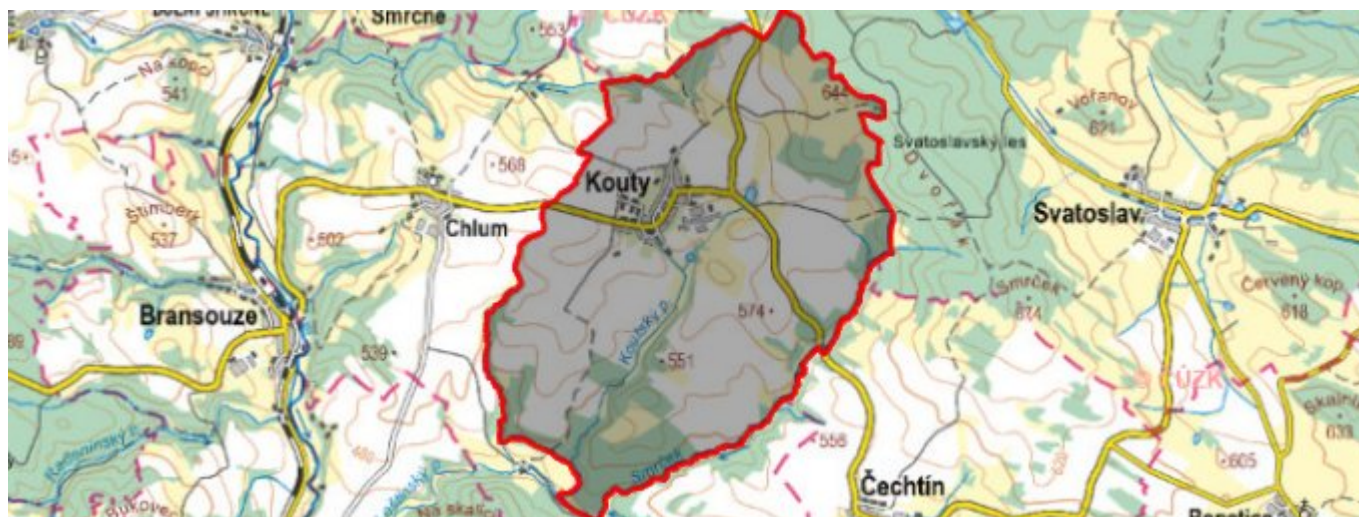


Kouty - CZ063.3710.6113.548 - stav 1. 1. 2022

A. OBEC

Kouty

Číslo obce PRVKUK	548
Kód obce PRVKUK	CZ063.3710.6113.548
Kód obce	590908
Číslo ORP (ČSÚ) Název ORP	1597 (6113) Třebíč
Číslo POU Název POU	3204 Třebíč



Členění obce

Úplný kód části obce PRVKUK	Název části obce	Kód části obce PRVKUK	Kód části obce RÚIAN
CZ063.3710.6113.548.01	Kouty	07127	71277

B. CHARAKTERISTIKA OBCE

B.1 Základní informace o obci

Obec Kouty leží jihozápadně od města Třebíč, ve vzdálenosti cca 14 km.

B.2 Demografický vývoj (prognóza)

Název části obce	Obyvatelé	Počet obyvatel						
		2002	2005	2010	2015	2020	2025	2030

Kouty	Trvale bydlící	396	395	395	375	366	356	346
	Přechodně bydlící	0	0	0	0	0	0	0
	Celkem	396	395	395	375	366	356	346

B.3 Vývoj počtu obyvatel v obci (ČSÚ)

Obec
Kouty

C. VODOVODY

C.1 Počet obyvatel připojených na vodovod

Název části obce	Počet připojených na vodovod						
	2002	2005	2010	2015	2020	2025	2030
Kouty	369	370	372	373	364	354	344

C.2 Bilanční údaje

Položka	Jednotka	2002	2005	2010	2015	2020	2025	2030
Průměrná potřeba vody	m ³ /den	68	76	89	-	-	-	-
Maximální potřeba vody	m ³ /den	102	114	134	-	-	-	-
Voda specifická z VVR	l/os x den	145,11	154,81	173,76	-	-	-	-
Voda specifická z VFC	l/os x den	104,00	104,70	105,80	-	-	-	-
Voda specifická z VFD	l/os x den	46,30	47,20	48,60	-	-	-	-
Voda specifická z VFO	l/os x den	57,70	57,50	57,20	-	-	-	-
Voda specifická z VNF	l/os x den	41,11	50,11	67,96	-	-	-	-

C.4 Vodovody – popis stávajícího stavu

Obec Kouty má vybudovaný veřejný vodovod. V roce 2009 byl realizován přípojný řad pro obec Kouty v délce 83 m, který byl napojen přes redukční ventil na nový zásobovací řad skupinového vodovodu Čechtínsko. Skupinový vodovod Čechtínsko je napojen v přerušovací komoře Rudíkov na oblastní vodovod Mostišť - Třebíč. Tlakové poměry v obci jsou upraveny řídicím VDJ Hroznaťín (= VDJ Hroznaťín - CENTR) 2 x 200 m³.

C.5 Vodovody – popis návrhového stavu

Vzhledem k technickému stavu části vodovodní sítě se předpokládá částečná obnova (rekonstrukce) vodovodní

sítě včetně souvisejících objektů. Dále se navrhuje dostavba vodovodní sítě v lokalitách, kde dosud není vybudována.

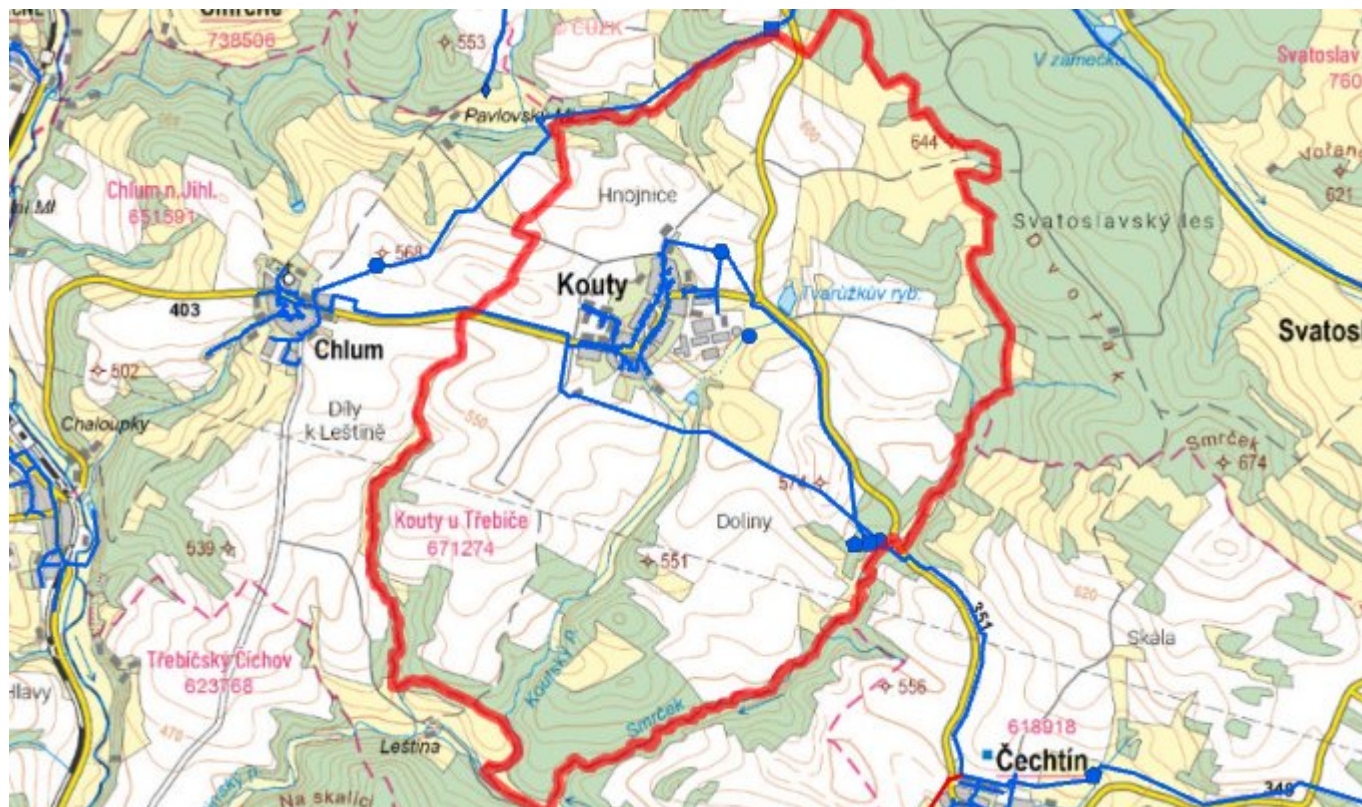
Navrhované zdroje pitné vody

S novými zdroji se neuvažuje.

Časový harmonogram

V oblasti zásobování pitnou vodou se pro obec Kouty realizace navrhaných opatření předpokládá do r. 2030.

C.7 Mapa



D. KANALIZACE A ČOV

D.1 Počet obyvatel připojených na kanalizaci

Název části obce	Počet připojených na kanalizaci						
	2002	2005	2010	2015	2020	2025	2030
Kouty	353	353	353	368	359	349	339

D.2 Počet obyvatel připojených na ČOV

Název části obce	Počet připojených na ČOV						
	2002	2005	2010	2015	2020	2025	2030
Kouty	0	0	0	0	0	349	339

D.3 Bilanční údaje

Položka	Jednotka	2002	2005	2010	2015	2020	2025	2030
Produkce komunálních OV	m ³ /den	0,00	0,00	0,00	-	-	-	-
Produkce komunálního znečištění	kg/den	0,00	0,00	0,00	-	-	-	-
Produkce průmyslových OV	m ³ /den	-	-	-	-	-	-	-
Produkce znečištění průmyslových OV	kg/den	-	-	-	-	-	-	-

D.5 Kanalizace – popis stávajícího stavu

Obec má vybudovanou jednotnou kanalizační síť. Odpadní vody jsou odváděny do centrálního biologického septiku, popř. do vodního toku.

V obci není vybudována čistírna odpadních vod.

D.6 Kanalizace – popis návrhového stavu

Současný technický stav této kanalizace je nevyhovující. Proto je uvažováno v obci s výstavbou nové kanalizace, odvádějící pouze splaškové vody. Stávající stoky budou plnit funkci dešťové kanalizace.

V obci bude vybudována čistírna odpadních vod.

V současnosti napojené obce (místní části): nejsou

Nově napojené obce (místní části): Kouty, Chlum

Návrhový svaz z obcí (místních částí): Horní Smrčné

Časový harmonogram

V oblasti odkanalizování a čištění odpadních vod se pro obec Kouty realizace navrhovaných opatření předpokládá do r. 2030.

D.7 Mapa



E. EKONOMICKÁ ČÁST

Celkem za obec (město)

Vodovody 500, Kanalizace 10000, ČOV 6000, Celkem (tis. Kč) 16500

Součástí PRVKUK není řešení problematiky imisních limitů ukazatelů přípustného znečištění povrchových vod dle přílohy 3 Nařízení vlády 61/2003 Sb. V nákladech na čistírny odpadních vod není počítáno s investicí do technologií, které zabezpečí splnění těchto limitů. Imisními limity se zabývají jednotlivé Plány povodí.

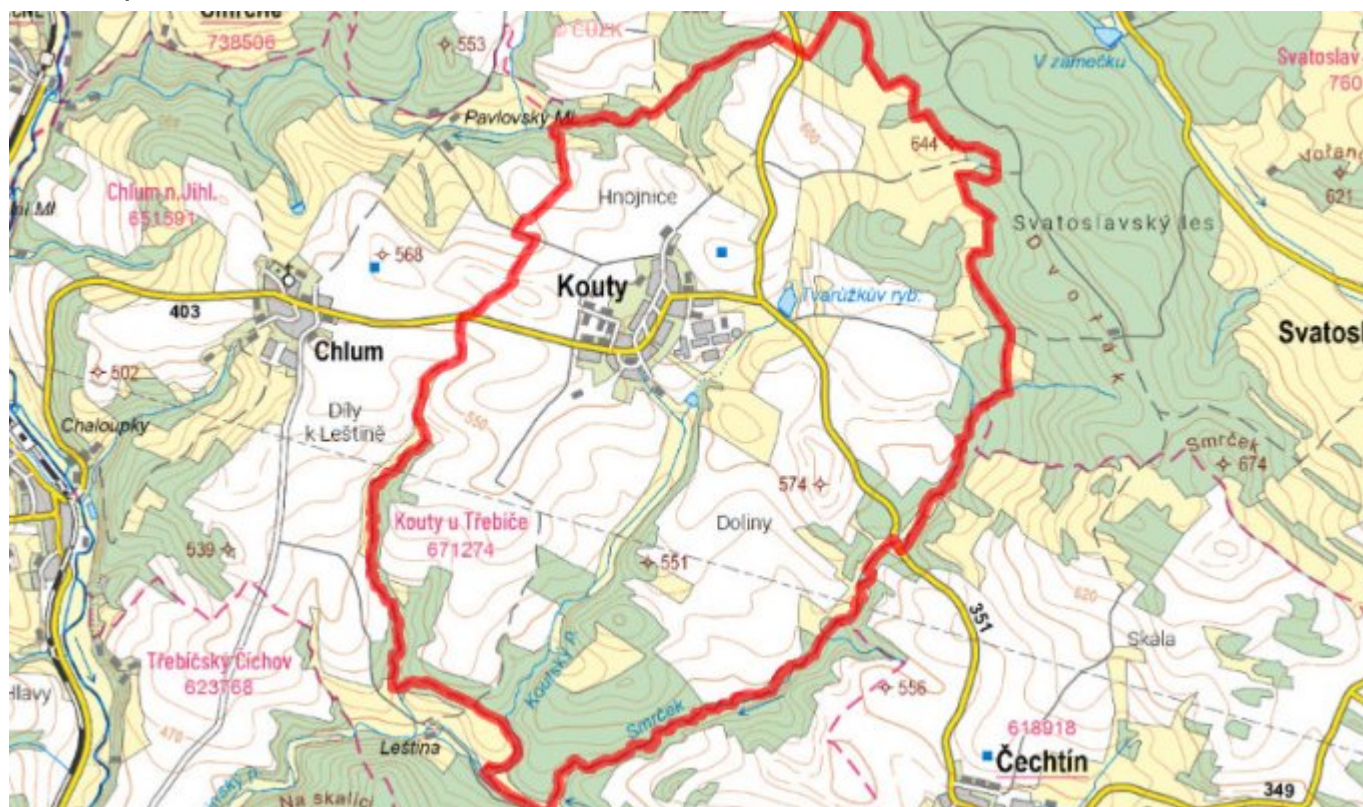
E.1 Předpokládané investiční náklady v letech 2015–2030 [tis. Kč]

Název části obce	Typ investice		
	Vodovody	Kanalizace	Celkem
Kouty	500,0	31 450,0	31 950,0
Obec Kouty celkem	500,0	31 450,0	31 950,0

E.2 Investiční náklady v letech 2001–2014 [tis. Kč]

Název části obce	Typ investice		
	Vodovody	Kanalizace	Celkem
Kouty	898,3	-	898,3
Obec Kouty celkem	898,3	-	898,3

E.3 Mapa



F. AKTUALIZACE

Datum projednání	Číslo projednání	Typ projednání	Popis
1. 1. 2022	2022	administrativní opatření	Oprava evidenčních údajů podle skutečnosti.
15. 12. 2015	0646/07/2015/ZK	usnesení zastupitelstva	Schválení komplexní aktualizace PRVKUK v roce 2015. Došlo ke sjednocení karet na úroveň obce.