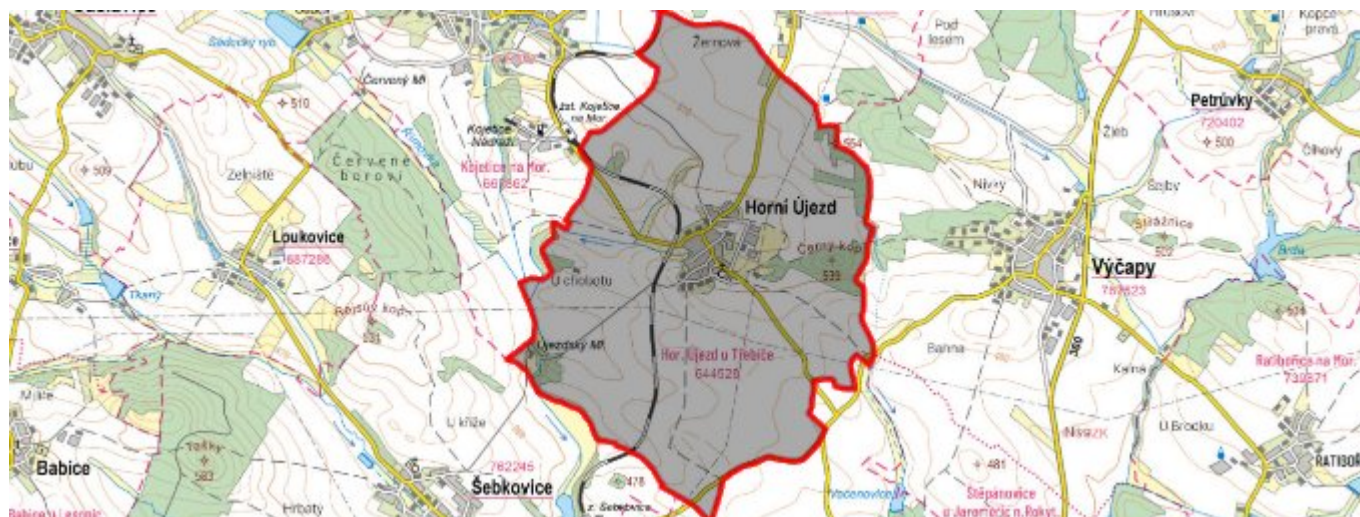


Horní Újezd - CZ063.3710.6113.535 - stav 1. 1. 2022

A. OBEC

Horní Újezd

Číslo obce PRVKUK	535
Kód obce PRVKUK	CZ063.3710.6113.535
Kód obce	590649
Číslo ORP (ČSÚ) Název ORP	1597 (6113) Třebíč
Číslo POU Název POU	3204 Třebíč



Členění obce

Úplný kód části obce PRVKUK	Název části obce	Kód části obce PRVKUK	Kód části obce RÚIAN
CZ063.3710.6113.535.01	Horní Újezd	04452	44521

B. CHARAKTERISTIKA OBCE

B.1 Základní informace o obci

Obec Horní Újezd leží jižně od města Třebíč, ve vzdálenosti cca 8 km.

B.2 Demografický vývoj (prognóza)

Název části obce	Obyvatelé	Počet obyvatel						
		2002	2005	2010	2015	2020	2025	2030

Horní Újezd	Trvale bydlící	267	266	266	260	260	260	260
	Přechodně bydlící	30	30	30	30	30	30	30
	Celkem	297	296	296	290	290	290	290

B.3 Vývoj počtu obyvatel v obci (ČSÚ)

Obec
Horní Újezd

C. VODOVODY

C.1 Počet obyvatel připojených na vodovod

Název části obce	Počet připojených na vodovod						
	2002	2005	2010	2015	2020	2025	2030
Horní Újezd	285	285	285	260	260	260	260

C.2 Bilanční údaje

Položka	Jednotka	2002	2005	2010	2015	2020	2025	2030
Průměrná potřeba vody	m ³ /den	26	33	46	-	-	-	-
Maximální potřeba vody	m ³ /den	38	50	69	-	-	-	-
Voda specifická z VVR	l/os x den	65,32	82,88	108,97	-	-	-	-
Voda specifická z VFC	l/os x den	42,20	48,20	58,10	-	-	-	-
Voda specifická z VFD	l/os x den	24,20	30,20	40,10	-	-	-	-
Voda specifická z VFO	l/os x den	18,00	18,00	18,00	-	-	-	-
Voda specifická z VNF	l/os x den	23,12	34,68	50,87	-	-	-	-

C.4 Vodovody – popis stávajícího stavu

Obec Horní Újezd má vybudovaný veřejný vodovod, zásobovaný z VDJ Kojetice 500 m³ (550,0 / 547,0 m n.m.). Vodojem je plněný čerpáním z třebíčské větve oblastního vodovodu Třebíč.

C.5 Vodovody – popis návrhového stavu

Vzhledem k technickému stavu části vodovodní sítě se předpokládá částečná obnova (rekonstrukce) vodovodní sítě včetně souvisejících objektů. Dále se navrhuje dostavba vodovodní sítě v lokalitách, kde dosud není vybudována.

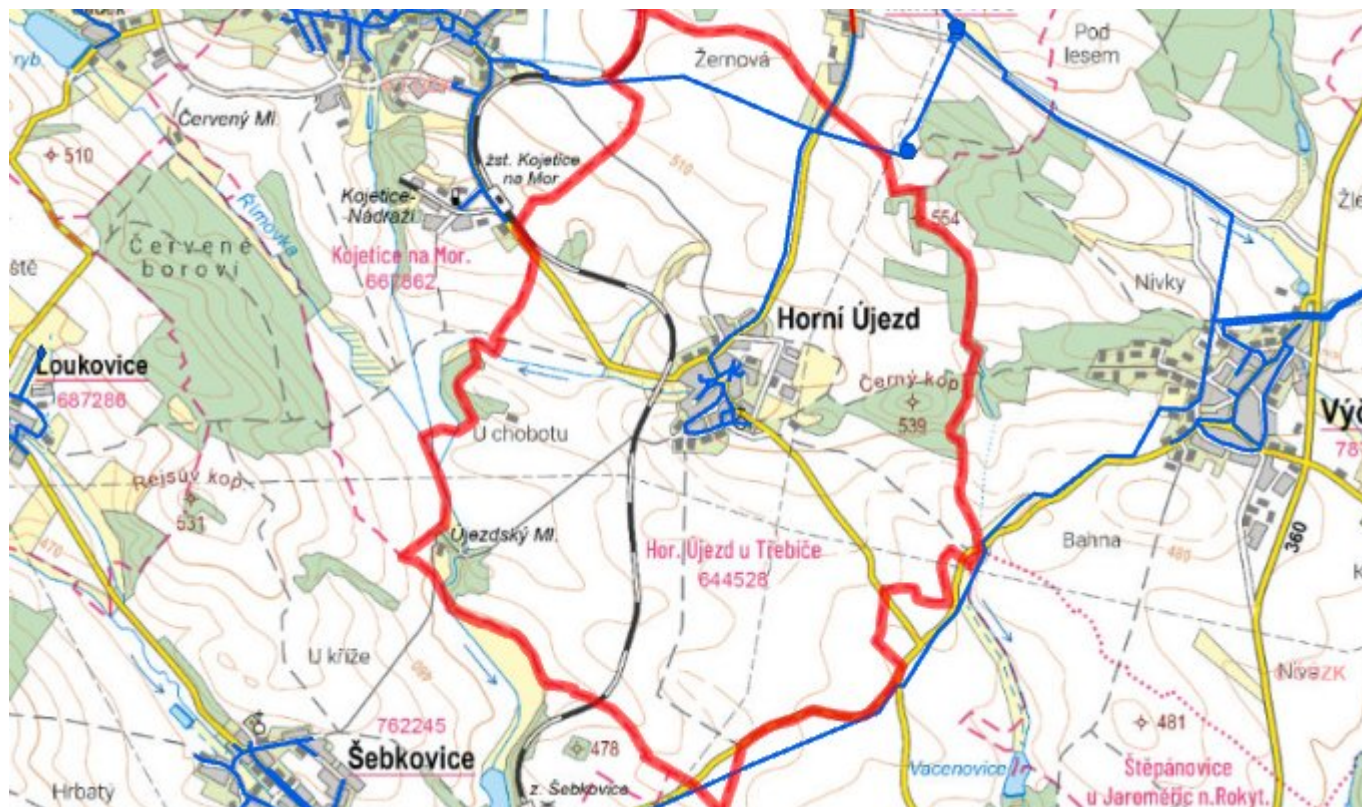
Navrhované zdroje pitné vody

S novými zdroji se neuvažuje.

Časový harmonogram

V oblasti zásobování pitnou vodou se pro obec Horní Újezd realizace navrhaných opatření předpokládá do r. 2030.

C.7 Mapa



D. KANALIZACE A ČOV

D.1 Počet obyvatel připojených na kanalizaci

Název části obce	Počet připojených na kanalizaci						
	2002	2005	2010	2015	2020	2025	2030
Horní Újezd	0	0	0	0	0	0	260

D.2 Počet obyvatel připojených na ČOV

Název části obce	Počet připojených na ČOV						
	2002	2005	2010	2015	2020	2025	2030
Horní Újezd	0	0	0	0	0	0	260

D.3 Bilanční údaje

Položka	Jednotka	2002	2005	2010	2015	2020	2025	2030
Produkce komunálních OV	m ³ /den	0,00	0,00	0,00	-	-	-	-
Produkce komunálního znečištění	kg/den	0,00	0,00	0,00	-	-	-	-
Produkce průmyslových OV	m ³ /den	-	-	-	-	-	-	-
Produkce znečištění průmyslových OV	kg/den	-	-	-	-	-	-	-

D.5 Kanalizace – popis stávajícího stavu

Obec nemá v současnosti vybudovanou veřejnou kanalizační síť. Odpadní vody jsou individuálně zachycovány v jímkách nebo septičích. V obci není vybudována čistírna odpadních vod.

D.6 Kanalizace – popis návrhového stavu

V obci je uvažováno s výstavbou nové kanalizace, odvádějící pouze splaškové vody kanalizačním přivaděčem na ČOV Kojetice.

Časový harmonogram

V oblasti odkanalizování a čištění odpadních vod se pro obec Horní Újezd realizace navrhovaných opatření předpokládá do r. 2030.

D.7 Mapa



E. EKONOMICKÁ ČÁST

Součástí PRVKUK není řešení problematiky imisních limitů ukazatelů přípustného znečištění povrchových vod dle přílohy 3 Nařízení vlády 61/2003 Sb. V nákladech na čistírny odpadních vod není počítáno s investicí do technologií, které zabezpečí splnění těchto limitů. Imisními limity se zabývají jednotlivé Plány povodí.

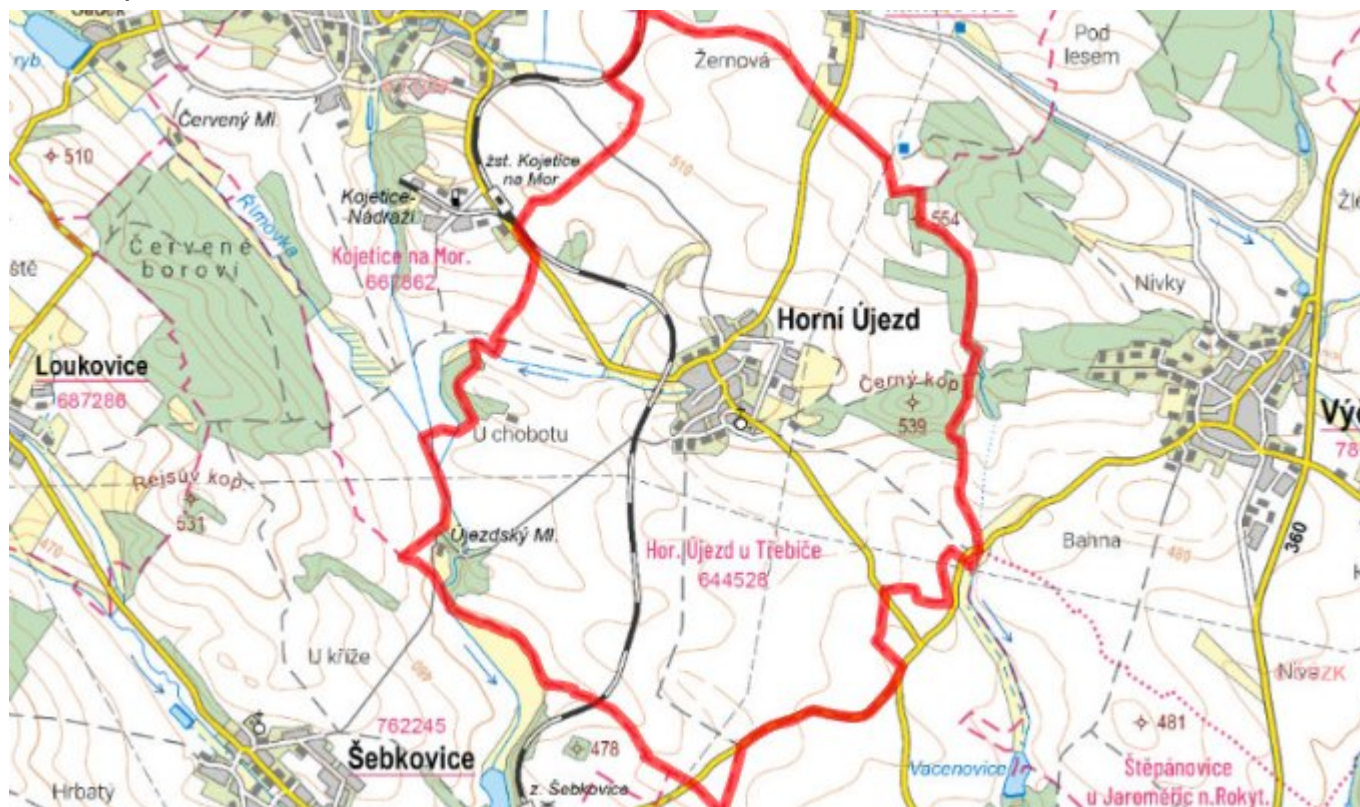
E.1 Předpokládané investiční náklady v letech 2015–2030 [tis. Kč]

Název části obce	Typ investice		
	Vodovody	Kanalizace	Celkem
Horní Újezd	-	21 400,0	21 400,0
Obec Horní Újezd celkem	-	21 400,0	21 400,0

E.2 Investiční náklady v letech 2001–2014 [tis. Kč]

Název části obce	Typ investice		
	Vodovody	Kanalizace	Celkem
Horní Újezd	-	-	-
Obec Horní Újezd celkem	-	-	-

E.3 Mapa



F. AKTUALIZACE

Datum projednání	Číslo projednání	Typ projednání	Popis
1. 1. 2022	2022	administrativní opatření	Oprava evidenčních údajů podle skutečnosti.
8. 9. 2020	0465/05/2020/ZK	usnesení zastupitelstva	Změna technického řešení v oblasti odkanalizování a čištění odpadních vod -napojení na ČOV Kojetice.
15. 12. 2015	0646/07/2015/ZK	usnesení zastupitelstva	Schválení komplexní aktualizace PRVKUK v roce 2015. Došlo ke sjednocení karet na úroveň obce.