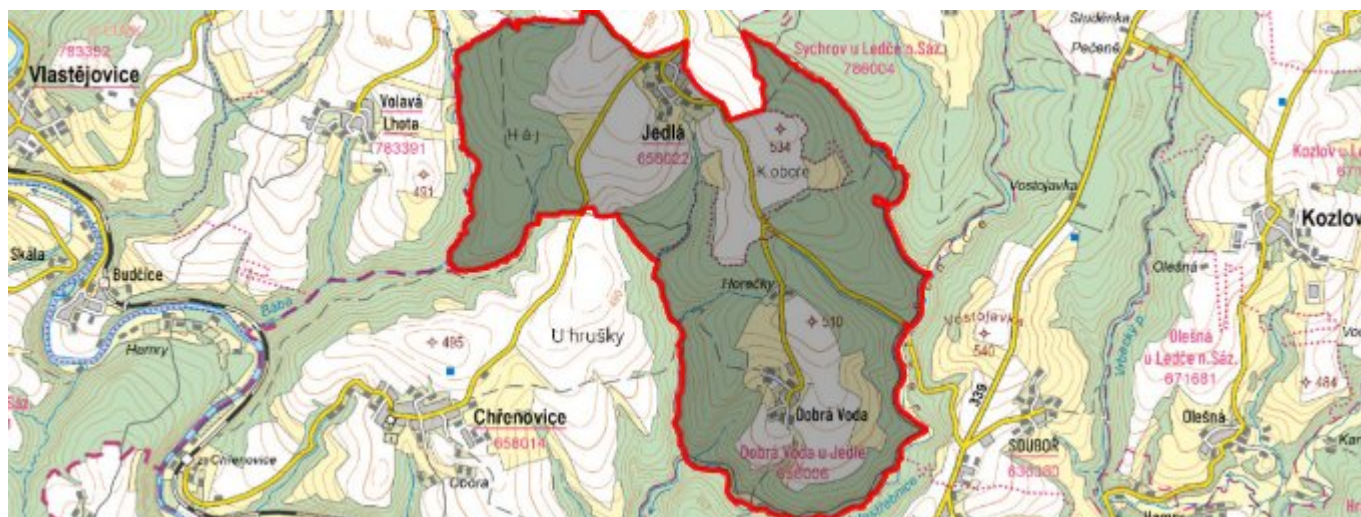


Jedlá - CZ063.3601.6111.448 - stav 1. 1. 2022

A. OBEC

Jedlá

Číslo obce PRVKUK	448
Kód obce PRVKUK	CZ063.3601.6111.448
Kód obce	568783
Číslo ORP (ČSÚ) Název ORP	957 (6111) Světlá nad Sázavou
Číslo POU Název POU	2003 Ledeč nad Sázavou



Členění obce

Úplný kód části obce PRVKUK	Název části obce	Kód části obce PRVKUK	Kód části obce RÚIAN
CZ063.3601.6111.448.01	Jedlá	05802	58025
CZ063.3601.6111.448.02	Dobrá Voda	05800	58009

B. CHARAKTERISTIKA OBCE

B.1 Základní informace o obci

Obec Jedlá leží severovýchodně od města Ledeč nad Sázavou. Obec má místní části Dobrá Voda a Jedlá.

B.2 Demografický vývoj (prognóza)

Název části obce	Obyvatelé	Počet obyvatel						
		2002	2005	2010	2015	2020	2025	2030
Dobrá Voda	Trvale bydlící	33	33	33	35	34	33	32
	Přechodně bydlící	35	35	35	35	35	35	35
	Celkem	68	68	68	70	69	68	67
Jedlá	Trvale bydlící	28	28	28	37	36	35	34
	Přechodně bydlící	35	35	35	35	35	35	35
	Celkem	63	63	63	72	71	70	69

B.3 Vývoj počtu obyvatel v obci (ČSÚ)

Obec
Jedlá

C. VODOVODY

C.1 Počet obyvatel připojených na vodovod

Název části obce	Počet připojených na vodovod						
	2002	2005	2010	2015	2020	2025	2030
Dobrá Voda	33	33	33	35	34	32	33
Jedlá	0	0	0	0	0	0	0

C.2 Bilanční údaje

Položka	Jednotka	Název části obce	2002	2005	2010	2015	2020	2025	2030
Průměrná potřeba vody	m ³ /den	Dobrá Voda	0	0	0	-	-	-	-
		Jedlá	0	0	0	-	-	-	-
Maximální potřeba vody	m ³ /den	Dobrá Voda	0	0	0	-	-	-	-
		Jedlá	0	0	0	-	-	-	-
Voda specifická z VVR	l/os x den	Dobrá Voda	0,00	0,00	0,00	-	-	-	-
		Jedlá	0,00	0,00	0,00	-	-	-	-

Voda specifická z VFC	l/os x den	Dobrá	0,00	0,00	0,00	-	-	-	-
		Voda	0,00	0,00	0,00	-	-	-	-
		Jedlá							
Voda specifická z VFD	l/os x den	Dobrá	0,00	0,00	0,00	-	-	-	-
		Voda	0,00	0,00	0,00	-	-	-	-
		Jedlá							
Voda specifická z VFO	l/os x den	Dobrá	0,00	0,00	0,00	-	-	-	-
		Voda	0,00	0,00	0,00	-	-	-	-
		Jedlá							
Voda specifická z VNF	l/os x den	Dobrá	0,00	0,00	0,00	-	-	-	-
		Voda	0,00	0,00	0,00	-	-	-	-
		Jedlá							

C.4 Vodovody – popis stávajícího stavu

Místní (městská) část Dobrá Voda

Místní část Dobrá Voda (462 - 472 m n.m.) je v současné době zásobena pitnou vodou z veřejného vodovodu. Rozvodná síť je zásobena gravitačně z VDJ Dobrá Voda 10 m³ (492,0/490,0 m n.m.). V roce 2007 byl vybudován vodovodní řad v celkové délce 503 m. V obci je také místní zemědělské družstvo s vlastním zdrojem vody, na který je napojeno cca 5 domů.

Místní(městská) část Jedlá

Místní část Jedlá (504 - 532 m n.m.) není v současné době zásobena pitnou vodou z veřejného vodovodu. Obyvatelé používají ke svému zásobení soukromé vodní zdroje a jednu obecní studnu s užitkovou vodou. V suchých obdobích je ve zdrojích nedostatek vody a její kvalita je špatná (zvýšený obsah dusičnanů a Fe).

C.5 Vodovody – popis návrhového stavu

Místní(městská) část Dobrá Voda

Doporučujeme dobudování veřejného vodovodu s místním zdrojem, rozvodná síť bude zásobena gravitačně z VDJ Dobrá Voda 10 m³ (492,0/490,0 m n.m.). Obec uvažuje s napojením na zdroj místního zemědělského družstva.

Místní(městská) část Jedlá

Doporučujeme vybudování veřejného vodovodu s místním zdrojem, obec bude pitnou vodou gravitačně zásobena z VDJ Jedlá 10 m³ (552,0/550,0 m n.m.).

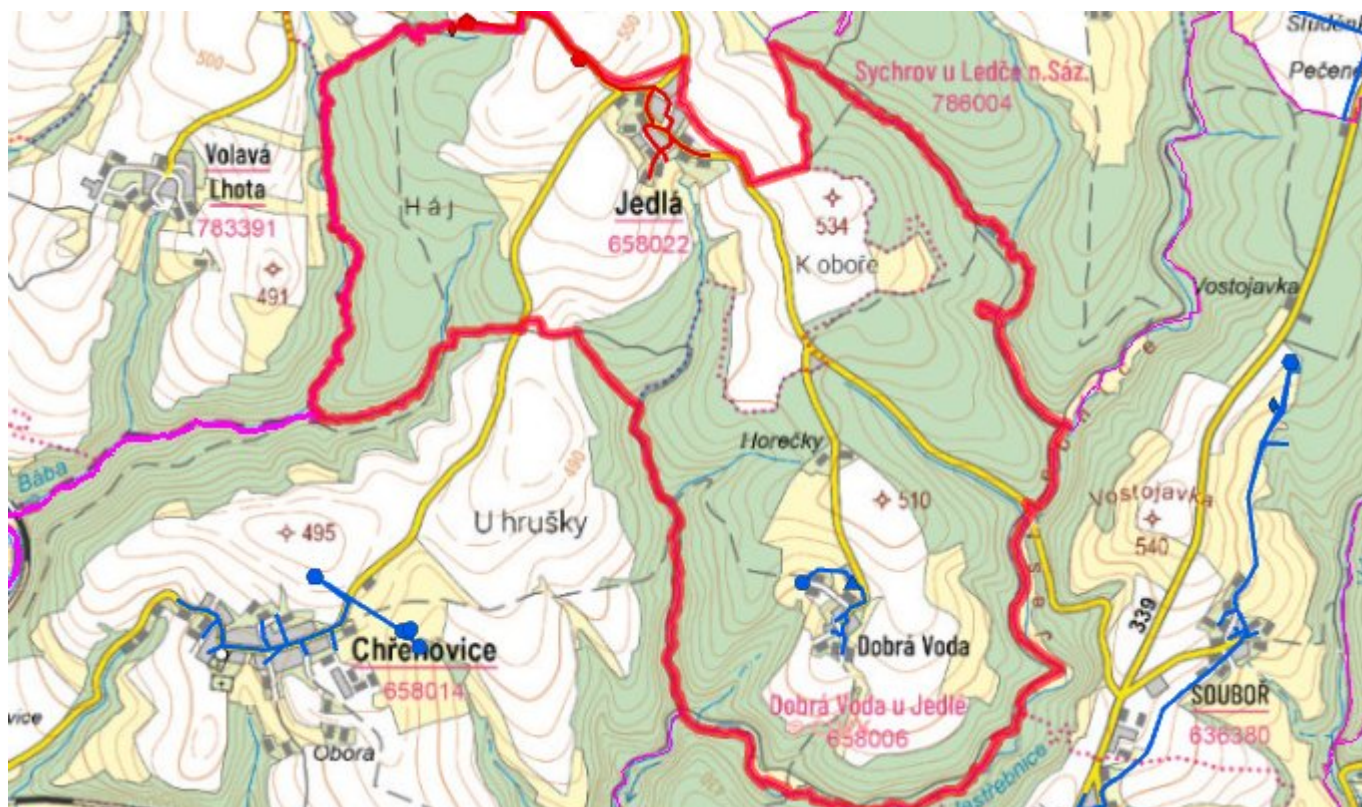
Navrhované zdroje pitné vody

Pro obec Jedlá se uvažuje s využitím nových místních podzemních vodních zdrojů.

Časový harmonogram

V oblasti zásobování pitnou vodou se pro obec Jedlá realizace navrhovaných opatření nepředpokládá do r. 2030.

C.7 Mapa



D. KANALIZACE A ČOV

D.1 Počet obyvatel připojených na kanalizaci

Název části obce	Počet připojených na kanalizaci						
	2002	2005	2010	2015	2020	2025	2030
Dobrá Voda	0	0	0	-	-	-	-
Jedlá	0	0	0	-	-	-	-

D.2 Počet obyvatel připojených na ČOV

Název části obce	Počet připojených na ČOV						
	2002	2005	2010	2015	2020	2025	2030
Dobrá Voda	0	0	0	0	0	0	0
Jedlá	0	0	0	0	0	0	0

D.3 Bilanční údaje

Položka	Jednotka	Název části obce	2002	2005	2010	2015	2020	2025	2030

Produkce komunálních OV	m ³ /den	Dobrá	0,00	0,00	0,00	-	-	-	-
		Voda	0,00	0,00	0,00	-	-	-	-
		Jedlá							
Produkce komunálního znečištění	kg/den	Dobrá	0,00	0,00	0,00	-	-	-	-
		Voda	0,00	0,00	0,00	-	-	-	-
		Jedlá							
Produkce průmyslových OV	m ³ /den	Dobrá	-	-	-	-	-	-	-
		Voda	-	-	-	-	-	-	-
		Jedlá							
Produkce znečištění průmyslových OV	kg/den	Dobrá	-	-	-	-	-	-	-
		Voda	-	-	-	-	-	-	-
		Jedlá							

D.5 Kanalizace – popis stávajícího stavu

Místní (městská) část Dobrá Voda

Místní část Dobrá Voda nemá vybudovaný systém veřejné kanalizace. Splaškové vody jsou zachycovány v bezodtokých jímkách.

V místní části není vybudována čistírna odpadních vod.

Místní (městská) část Jedlá

Obec Jedlá nemá vybudovaný systém veřejné kanalizace. Splaškové vody jsou zachycovány v bezodtokých jímkách.

V obci není vybudována čistírna odpadních vod.

D.6 Kanalizace – popis návrhového stavu

Místní (městská) část Dobrá Voda

Vzhledem k nízkému počtu obyvatel budou odpadní vody z jednotlivých domácností zneškodňovány individuálním způsobem (např. domovní čistírny odpadních vod, jímky na vyvážení).

Místní (městská) část Jedlá

Vzhledem k nízkému počtu obyvatel budou odpadní vody z jednotlivých domácností zneškodňovány individuálním způsobem (např. domovní čistírny odpadních vod, jímky na vyvážení).

Časový harmonogram

V oblasti odkanalizování a čištění odpadních vod není pro obec Jedlé navrženo k realizaci žádné opatření.

D.7 Mapa



E. EKONOMICKÁ ČÁST

Součástí PRVKUK není řešení problematiky imisních limitů ukazatelů přípustného znečištění povrchových vod dle přílohy 3 Nařízení vlády 61/2003 Sb. V nákladech na čistírny odpadních vod není počítáno s investicí do technologií, které zabezpečí splnění těchto limitů. Imisními limity se zabývají jednotlivé Plány povodí.

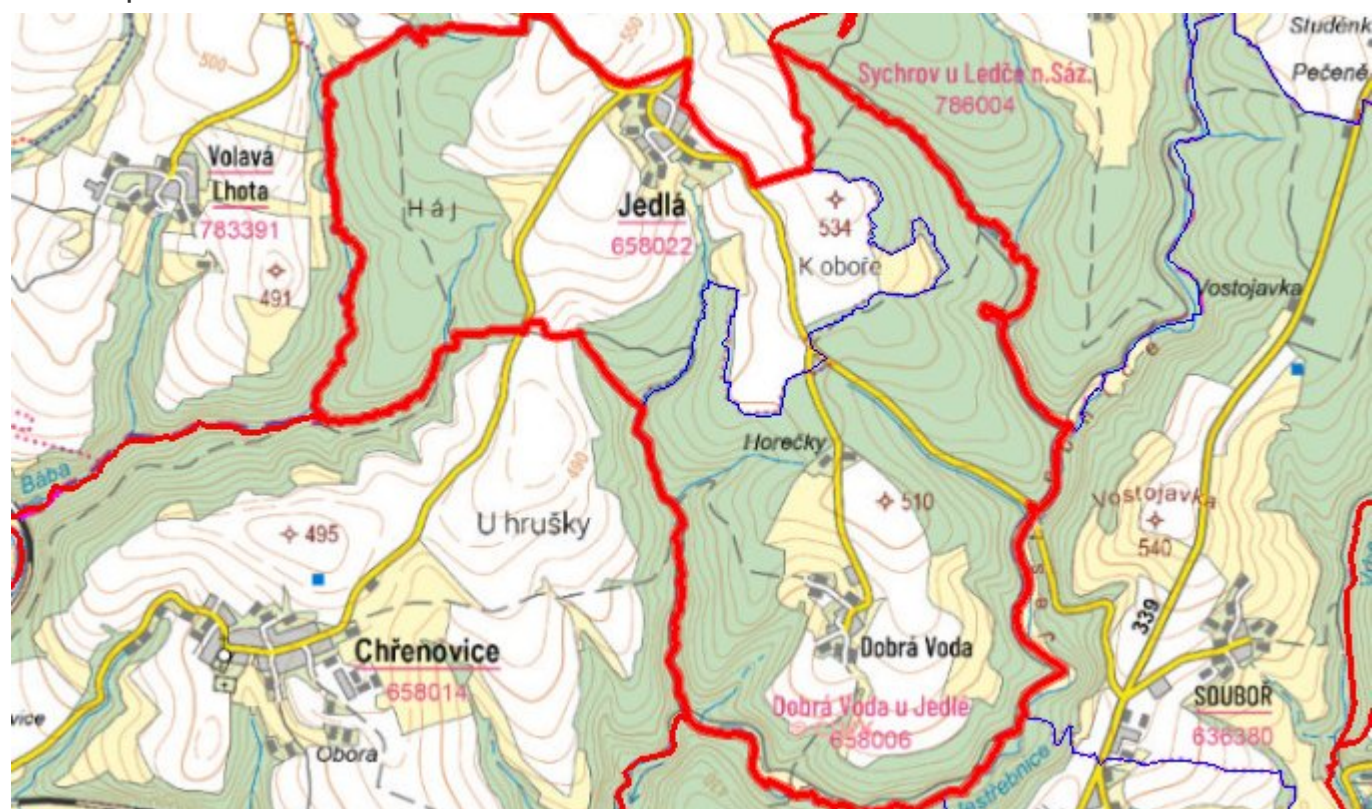
E.1 Předpokládané investiční náklady v letech 2015–2030 [tis. Kč]

Název části obce	Typ investice		
	Vodovody	Kanalizace	Celkem
Dobrá Voda	-	-	-
Jedlá	-	-	-
Obec Jedlá celkem	-	-	-

E.2 Investiční náklady v letech 2001–2014 [tis. Kč]

Název části obce	Typ investice		
	Vodovody	Kanalizace	Celkem
Dobrá Voda	-	-	-
Jedlá	-	-	-
Obec Jedlá celkem	-	-	-

E.3 Mapa



F. AKTUALIZACE

Datum projednání	Číslo projednání	Typ projednání	Popis
1. 1. 2022	2022	administrativní opatření	Oprava evidenčních údajů podle skutečnosti.
15. 12. 2015	0646/07/2015/ZK	usnesení zastupitelstva	Schválení komplexní aktualizace PRVKUK v roce 2015. Došlo ke sjednocení karet na úroveň obce.