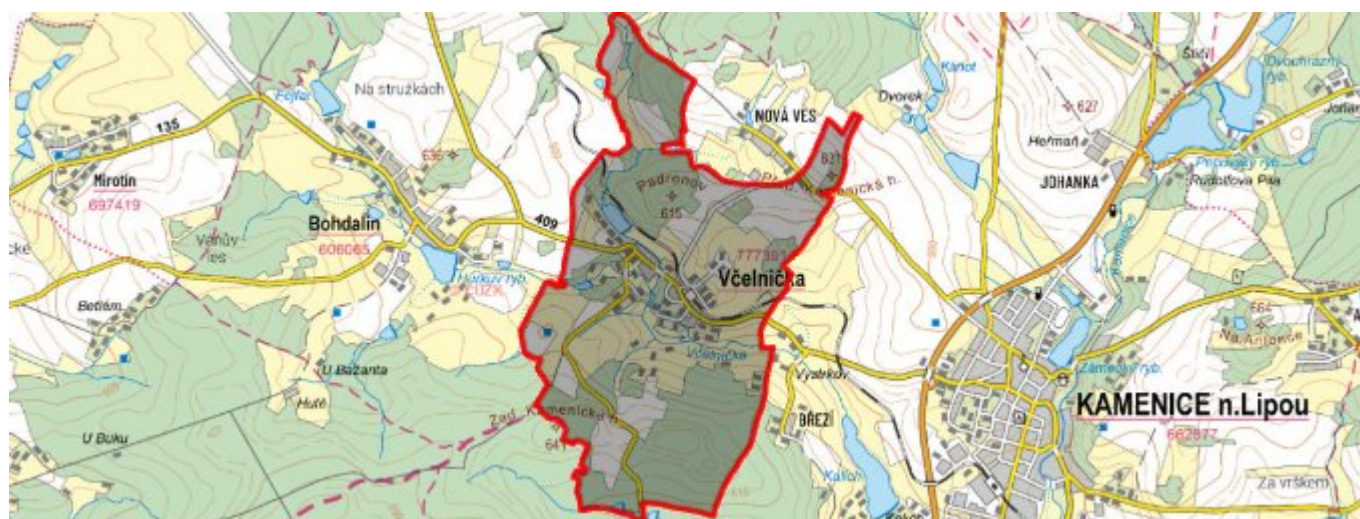


# Včelnička - CZ063.3304.6110.429 - stav 1. 1. 2022

## A. OBEC

### Včelnička

<b>Číslo obce PRVKUK</b>	429
<b>Kód obce PRVKUK</b>	CZ063.3304.6110.429
<b>Kód obce</b>	549002
<b>Číslo ORP (ČSÚ)</b> <b>Název ORP</b>	388 (6110) Pelhřimov
<b>Číslo POU</b> <b>Název POU</b>	787 Kamenice nad Lipou



### Členění obce

<b>Úplný kód části obce PRVKUK</b>	<b>Název části obce</b>	<b>Kód části obce PRVKUK</b>	<b>Kód části obce RÚIAN</b>
CZ063.3304.6110.429.01	Včelnička	17739	177393

## B. CHARAKTERISTIKA OBCE

### B.1 Základní informace o obci

Obec Včelnička se nachází západně od města Kamenice nad Lipou ve vzdálenosti cca 2 km. Obcí protéká bezejmenný místní vodní tok. Rozsah zástavby je v rozmezí 568,0 – 582,0 m n.m.

### B.2 Demografický vývoj (prognóza)

<b>Název části obce</b>	<b>Obyvatelé</b>	<b>Počet obyvatel</b>						
		<b>2002</b>	<b>2005</b>	<b>2010</b>	<b>2015</b>	<b>2020</b>	<b>2025</b>	<b>2030</b>

<b>Včelnička</b>	Trvale bydlící	196	196	196	177	172	167	162
	Přechodně bydlící	100	100	100	100	100	100	100
	Celkem	296	296	296	277	272	267	262

### B.3 Vývoj počtu obyvatel v obci (ČSÚ)

<b>Obec</b>
Včelnička

## C. VODOVODY

### C.1 Počet obyvatel připojených na vodovod

<b>Název části obce</b>	<b>Počet připojených na vodovod</b>						
	<b>2002</b>	<b>2005</b>	<b>2010</b>	<b>2015</b>	<b>2020</b>	<b>2025</b>	<b>2030</b>
<b>Včelnička</b>	180	181	184	270	270	260	260

### C.2 Bilanční údaje

<b>Položka</b>	<b>Jednotka</b>	<b>2002</b>	<b>2005</b>	<b>2010</b>	<b>2015</b>	<b>2020</b>	<b>2025</b>	<b>2030</b>
Průměrná potřeba vody	m <sup>3</sup> /den	33	32	31	-	-	-	-
Maximální potřeba vody	m <sup>3</sup> /den	50	49	46	-	-	-	-
Voda specifická z VVR	l/os x den	183,70	179,00	166,50	-	-	-	-
Voda specifická z VFC	l/os x den	183,70	179,00	166,50	-	-	-	-
Voda specifická z VFD	l/os x den	146,10	141,70	129,70	-	-	-	-
Voda specifická z VFO	l/os x den	37,60	37,30	36,80	-	-	-	-
Voda specifická z VNF	l/os x den	0,00	0,00	0,00	-	-	-	-

### C.4 Vodovody – popis stávajícího stavu

Obec Včelnička má veřejný vodovod s vlastním zdrojem, vodojemem a rozvodnými řady.

### C.5 Vodovody – popis návrhového stavu

Vzhledem k technickému stavu části vodovodní sítě se předpokládá částečná obnova (rekonstrukce) vodovodní sítě včetně souvisejících objektů. Dále se navrhuje dostavba vodovodní sítě v lokalitách, kde dosud není vybudována.

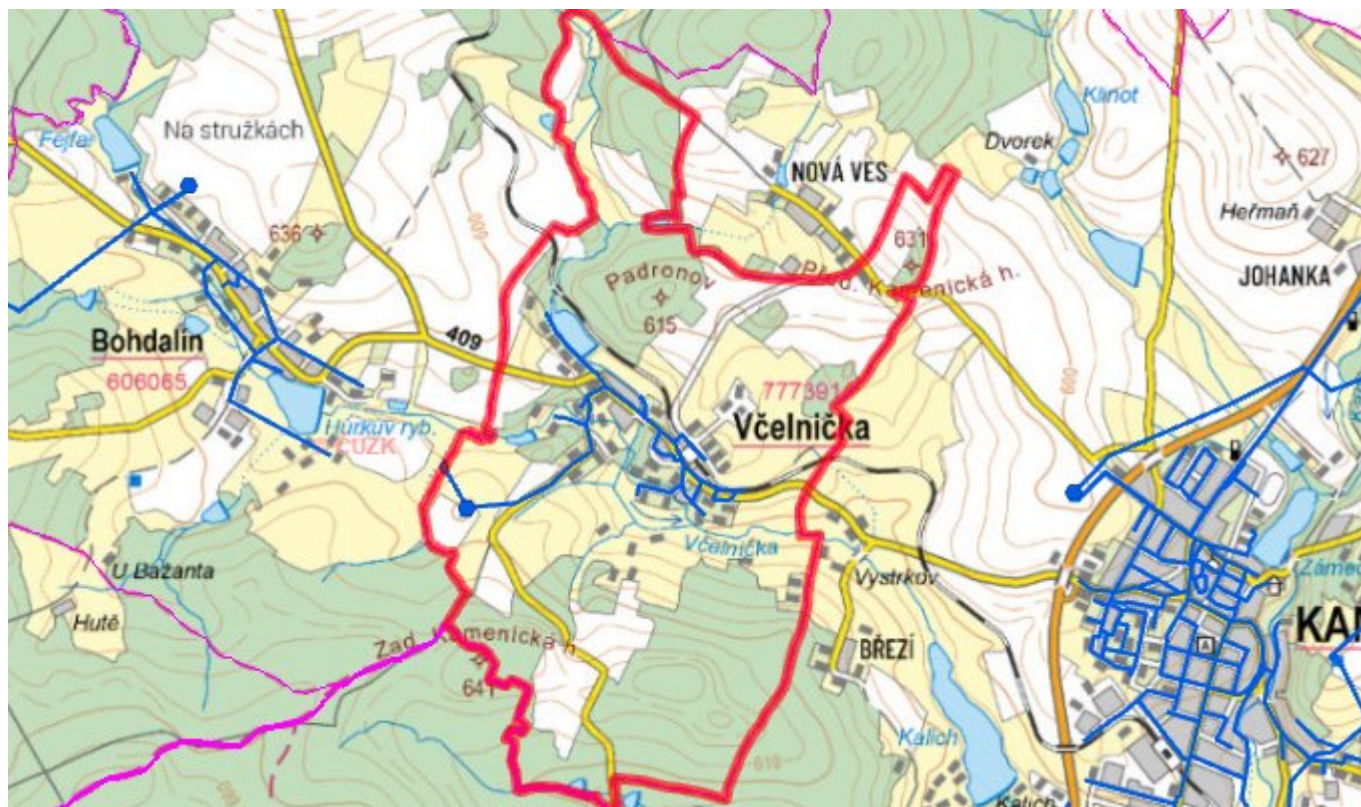
Navrhované zdroje pitné vody

S novými vodními zdroji se neuvažuje.

Časový harmonogram

V oblasti zásobování pitnou vodou se pro obec Včelnička realizace navrhovaných opatření předpokládá do r. 2030.

## C.7 Mapa



## D. KANALIZACE A ČOV

### D.1 Počet obyvatel připojených na kanalizaci

Název části obce	Počet připojených na kanalizaci						
	2002	2005	2010	2015	2020	2025	2030
Včelnička	0	0	0	-	-	260	260

### D.2 Počet obyvatel připojených na ČOV

Název části obce	Počet připojených na ČOV						
	2002	2005	2010	2015	2020	2025	2030
Včelnička	0	0	0	0	0	260	260

### D.3 Bilanční údaje

<b>Položka</b>	<b>Jednotka</b>	<b>2002</b>	<b>2005</b>	<b>2010</b>	<b>2015</b>	<b>2020</b>	<b>2025</b>	<b>2030</b>
Produkce komunálních OV	m <sup>3</sup> /den	0,00	0,00	0,00	-	-	-	-
Produkce komunálního znečištění	kg/den	0,00	0,00	0,00	-	-	-	-
Produkce průmyslových OV	m <sup>3</sup> /den	-	-	-	-	-	-	-
Produkce znečištění průmyslových OV	kg/den	-	-	-	-	-	-	-

### D.5 Kanalizace – popis stávajícího stavu

V obci Včelnička žije v současnosti 174 trvale bydlících obyvatel. Příležitostně se počet obyvatel zvyšuje o 100 rekreatantů. Obec nemá vybudovanou veřejnou kanalizační síť, pouze v části obce je vybudována dešťová kanalizace. Odpadní vody jsou akumulovány v bezodtokých jímkách nebo odváděny přes septiky do místního vodního toku.

### D.6 Kanalizace – popis návrhového stavu

Předpokládá se vybudování splaškové kanalizace a čistírny odpadních vod.

V obci bude vybudována ČOV.

V současnosti napojené obce (místní části): nejsou

Nově napojené obce (místní části): Včelnička

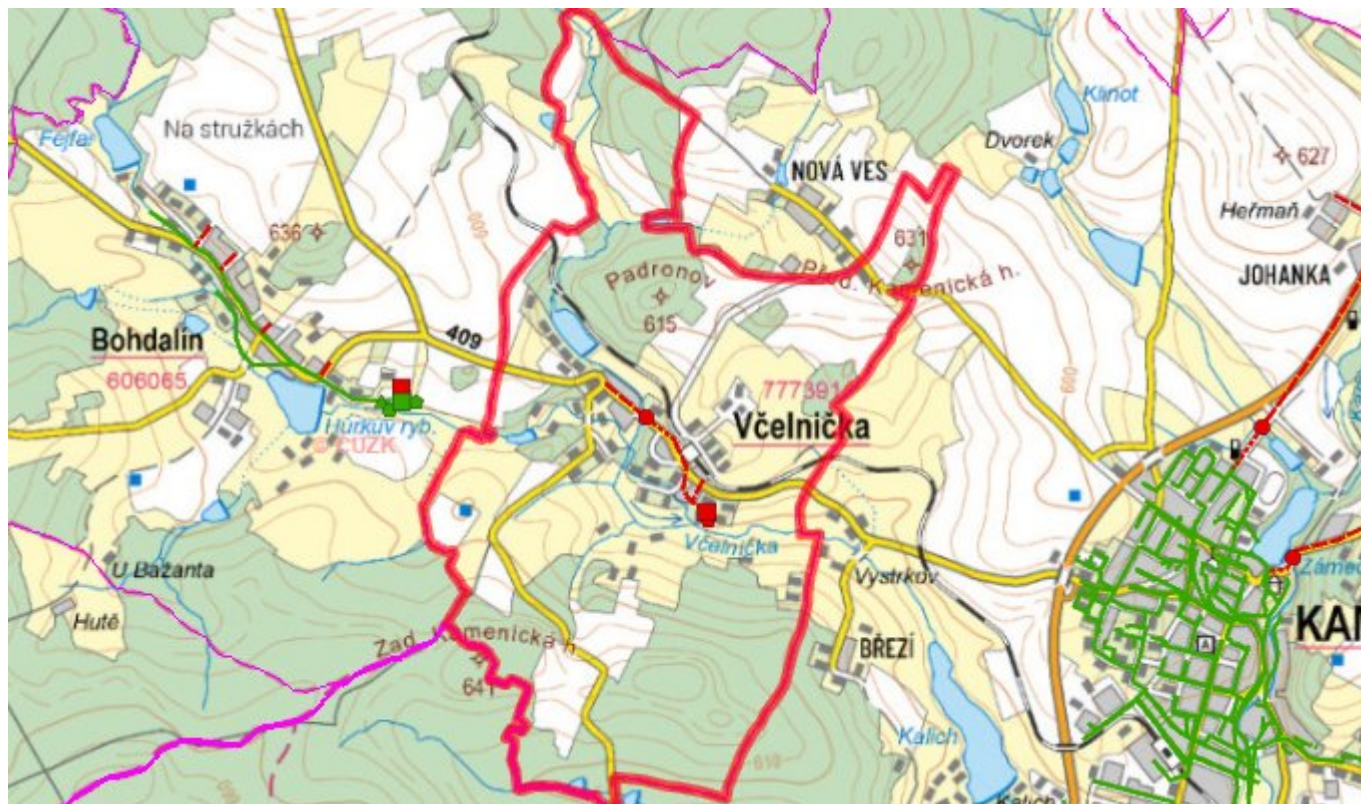
Návrhový svaz z obcí (místních částí): není

Pokud nebude zajištěna výstavba čistírny odpadních vod, budou vzhledem k nízkému počtu obyvatel odpadní vody z jednotlivých domácností zneškodňovány individuálním způsobem (např. domovní čistírny odpadních vod, jímky na vyvážení).

Časový harmonogram

V oblasti odkanalizování a čištění odpadních vod se pro obec Včelnička realizace navrhovaných opatření předpokládá do r. 2030.

### D.7 Mapa



## E. EKONOMICKÁ ČÁST

Součástí PRVKUK není řešení problematiky imisních limitů ukazatelů přípustného znečištění povrchových vod dle přílohy 3 Nařízení vlády 61/2003 Sb. V nákladech na čistírny odpadních vod není počítáno s investicí do technologií, které zabezpečí splnění těchto limitů. Imisními limity se zabývají jednotlivé Plány povodí.

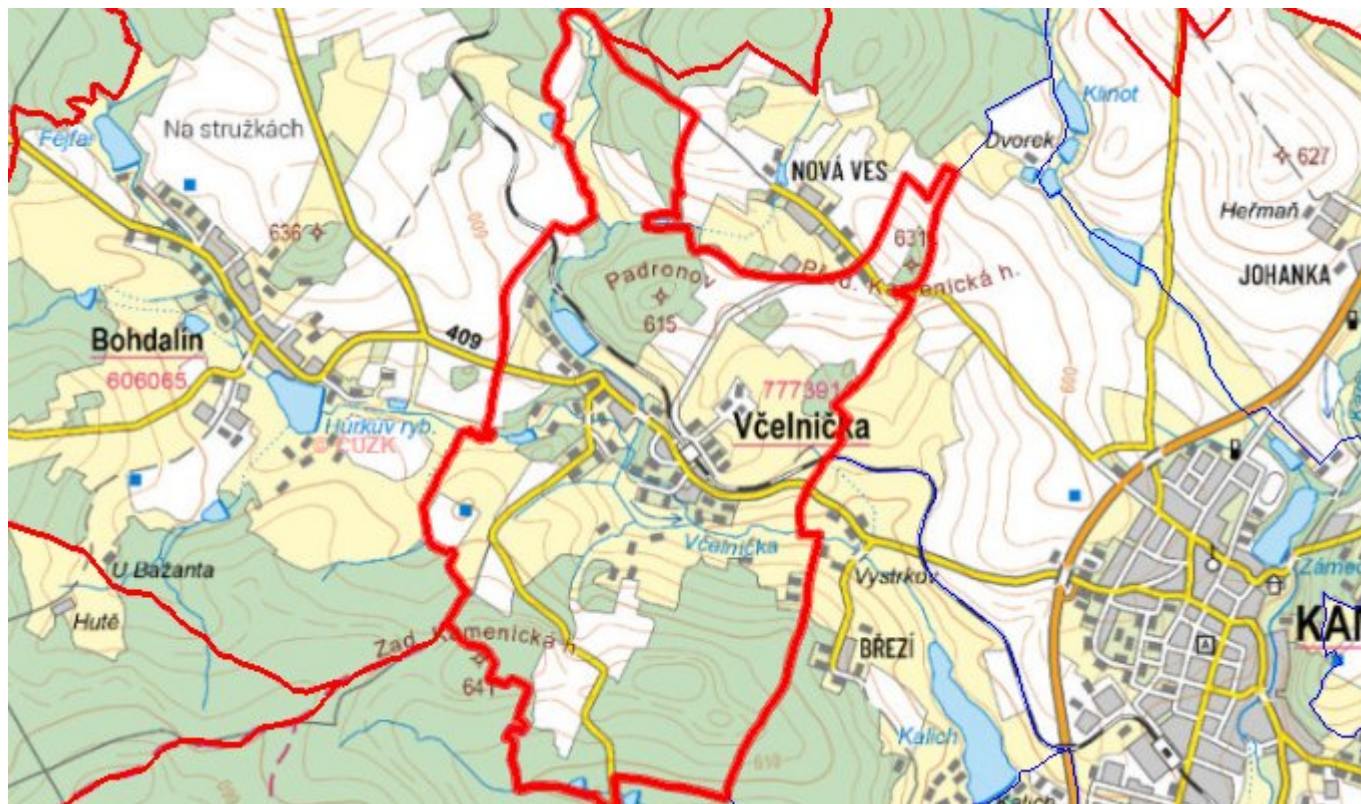
### E.1 Předpokládané investiční náklady v letech 2015–2030 [tis. Kč]

Název části obce	Typ investice		
	Vodovody	Kanalizace	Celkem
Včelnička	-	10 000,0	10 000,0
<b>Obec Včelnička celkem</b>	-	<b>10 000,0</b>	<b>10 000,0</b>

### E.2 Investiční náklady v letech 2001–2014 [tis. Kč]

Název části obce	Typ investice		
	Vodovody	Kanalizace	Celkem
Včelnička	-	-	-
<b>Obec Včelnička celkem</b>	-	-	-

### E.3 Mapa



## F. AKTUALIZACE

Datum projednání	Číslo projednání	Typ projednání	Popis
1. 1. 2022	2022	administrativní opatření	Administrativní změna - oprava zřejmých nepřesností v textu.
15. 12. 2015	0646/07/2015/ZK	usnesení zastupitelstva	Schválení komplexní aktualizace PRVKUK v roce 2015. Došlo ke sjednocení karet na úroveň obce.