

Litohošť - CZ063.3304.6110.401 - stav 1. 1. 2022

A. OBEC

Litohošť

Číslo obce PRVKUK	401
Kód obce PRVKUK	CZ063.3304.6110.401
Kód obce	561266
Číslo ORP (ČSÚ) Název ORP	388 (6110) Pelhřimov
Číslo POU Název POU	809 Pelhřimov



Členění obce

Úplný kód části obce PRVKUK	Název části obce	Kód části obce PRVKUK	Kód části obce RÚIAN
CZ063.3304.6110.401.01	Litohošť	17558	175587

B. CHARAKTERISTIKA OBCE

B.1 Základní informace o obci

Obec Litohošť se nachází cca 13 km severozápadně od Pelhřimova. Obcí protéká bezejmenný vodní tok pravostranný přítok Bořetického potoka. Dále se v obci nachází několik rybníků. Rozsah zástavby je v rozmezí 562,0 - 580,0 m n.m.

Obec se nachází v OP VN Švihov.

B.2 Demografický vývoj (prognóza)

Název části obce	Obyvatelé	Počet obyvatel						
		2002	2005	2010	2015	2020	2025	2030
Litohošť	Trvale bydlící	51	51	51	63	58	56	55
	Přechodně bydlící	46	46	46	30	30	30	30
	Celkem	97	97	97	93	88	86	85

B.3 Vývoj počtu obyvatel v obci (ČSÚ)

Obec
Litohošť

C. VODOVODY

C.1 Počet obyvatel připojených na vodovod

Název části obce	Počet připojených na vodovod						
	2002	2005	2010	2015	2020	2025	2030
Litohošť	0	0	0	0	0	0	80

C.2 Bilanční údaje

Položka	Jednotka	2002	2005	2010	2015	2020	2025	2030
Průměrná potřeba vody	m ³ /den	3	3	4	-	-	-	-
Maximální potřeba vody	m ³ /den	5	5	6	-	-	-	-
Voda specifická z VVR	l/os x den	105,60	105,00	104,20	-	-	-	-
Voda specifická z VFC	l/os x den	105,60	105,00	104,20	-	-	-	-
Voda specifická z VFD	l/os x den	79,80	81,00	83,10	-	-	-	-
Voda specifická z VFO	l/os x den	25,80	24,00	21,10	-	-	-	-
Voda specifická z VNF	l/os x den	0,00	0,00	0,00	-	-	-	-

C.4 Vodovody – popis stávajícího stavu

Obec nemá vybudovaný veřejný vodovod. Obyvatelstvo je zásobeno pitnou vodou z domovních studní. Kvalita a množství není známa. Bytovky zemědělského družstva jsou zásobeny z vodovodu pro výkrmnu prasat, který není ve vlastnictví obce Litohošť, tzn. prameniště, řady, ani VDJ nejsou ve vlastnictví obce a obec se nepodílí na jejich obnově a rekonstrukci.

C.5 Vodovody – popis návrhového stavu

Předpokládá se výstavba veřejného vodovodu s vlastním podzemním zdrojem, VDJ, případně úpravnou vody.

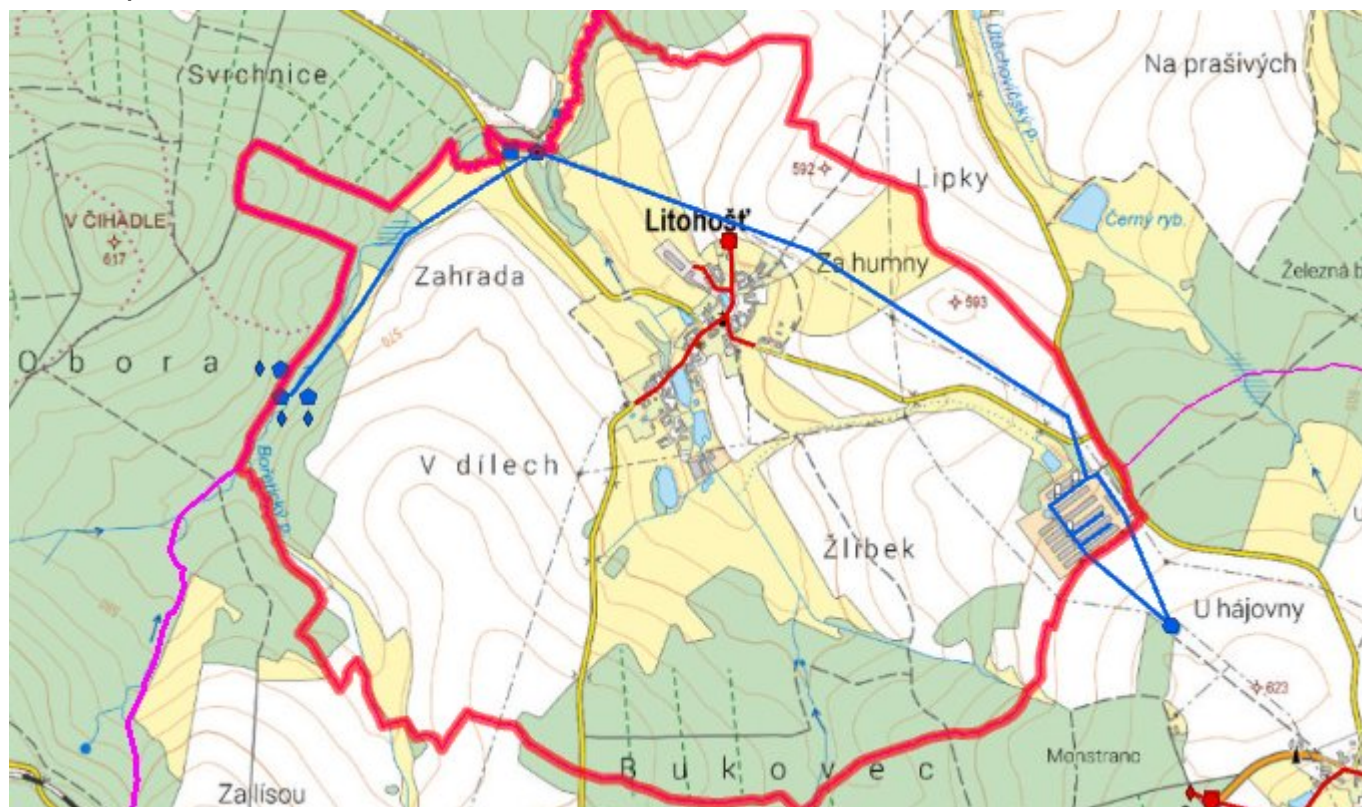
Navrhované zdroje pitné vody

S novými vodními zdroji se uvažuje.

Časový harmonogram

V oblasti zásobování pitnou vodou se pro obec Litohošť realizace navrhovaných opatření předpokládá do r. 2030.

C.7 Mapa



D. KANALIZACE A ČOV

D.1 Počet obyvatel připojených na kanalizaci

Název části obce	Počet připojených na kanalizaci						
	2002	2005	2010	2015	2020	2025	2030
Litohošť	45	45	45	-	-	-	80

D.2 Počet obyvatel připojených na ČOV

Název části obce	Počet připojených na ČOV						
	2002	2005	2010	2015	2020	2025	2030
Litohošť	0	0	0	0	0	0	80

D.3 Bilanční údaje

Položka	Jednotka	2002	2005	2010	2015	2020	2025	2030
Produkce komunálních OV	m ³ /den	0,00	0,00	0,00	-	-	-	-
Produkce komunálního znečištění	kg/den	0,00	0,00	0,00	-	-	-	-
Produkce průmyslových OV	m ³ /den	-	-	-	-	-	-	-
Produkce znečištění průmyslových OV	kg/den	-	-	-	-	-	-	-

D.5 Kanalizace – popis stávajícího stavu

V obci Litochošť žije v současnosti 63 trvale bydlících obyvatel. Příležitostně se počet obyvatel zvyšuje o 30 rekreatantů. Obec má v současnosti částečně vybudovanou jednotnou kanalizaci z betonových trub či litiny DN 300 - 600 mm. Na kanalizaci je napojena většina obyvatel. Celková délka kanalizačních stok je cca 800 m. Hlavní stoky kanalizace jsou zaústěny do místních rybníků, některé přímo do místního vodního toku.

V obci není vybudována ČOV.

D.6 Kanalizace – popis návrhového stavu

V obci se předpokládá výstavba nové splaškové kanalizace a čistírny odpadních vod. Stávající kanalizace bude sloužit jako dešťová.

V obci bude vybudována ČOV.

V současnosti napojené obce (místní části): nejsou

Nově napojené obce (místní části): Litochošť

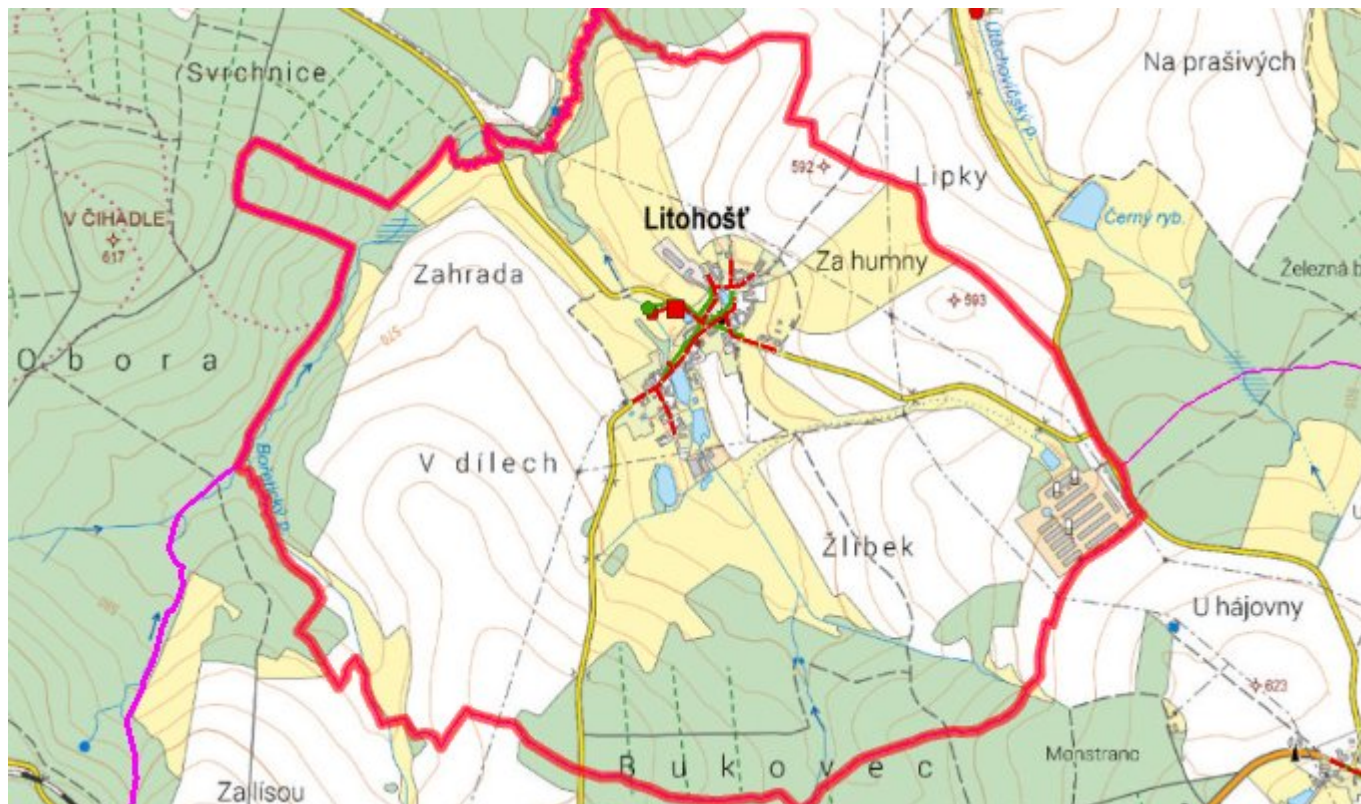
Návrhový svaz z obcí (místních částí): není

Pokud nebude zajištěna výstavba čistírny odpadních vod, budou vzhledem k nízkému počtu obyvatel odpadní vody z jednotlivých domácností zneškodňovány individuálním způsobem (např. domovní čistírny odpadních vod, jímky na vyvážení).

Časový harmonogram

V oblasti odkanalizování a čištění odpadních vod se pro obec Litochošť realizace navrhovaných opatření předpokládá do r. 2030.

D.7 Mapa



E. EKONOMICKÁ ČÁST

Součástí PRVKUK není řešení problematiky imisních limitů ukazatelů přípustného znečištění povrchových vod dle přílohy 3 Nařízení vlády 61/2003 Sb. V nákladech na čistírny odpadních vod není počítáno s investicí do technologií, které zabezpečí splnění těchto limitů. Imisními limity se zabývají jednotlivé Plány povodí.

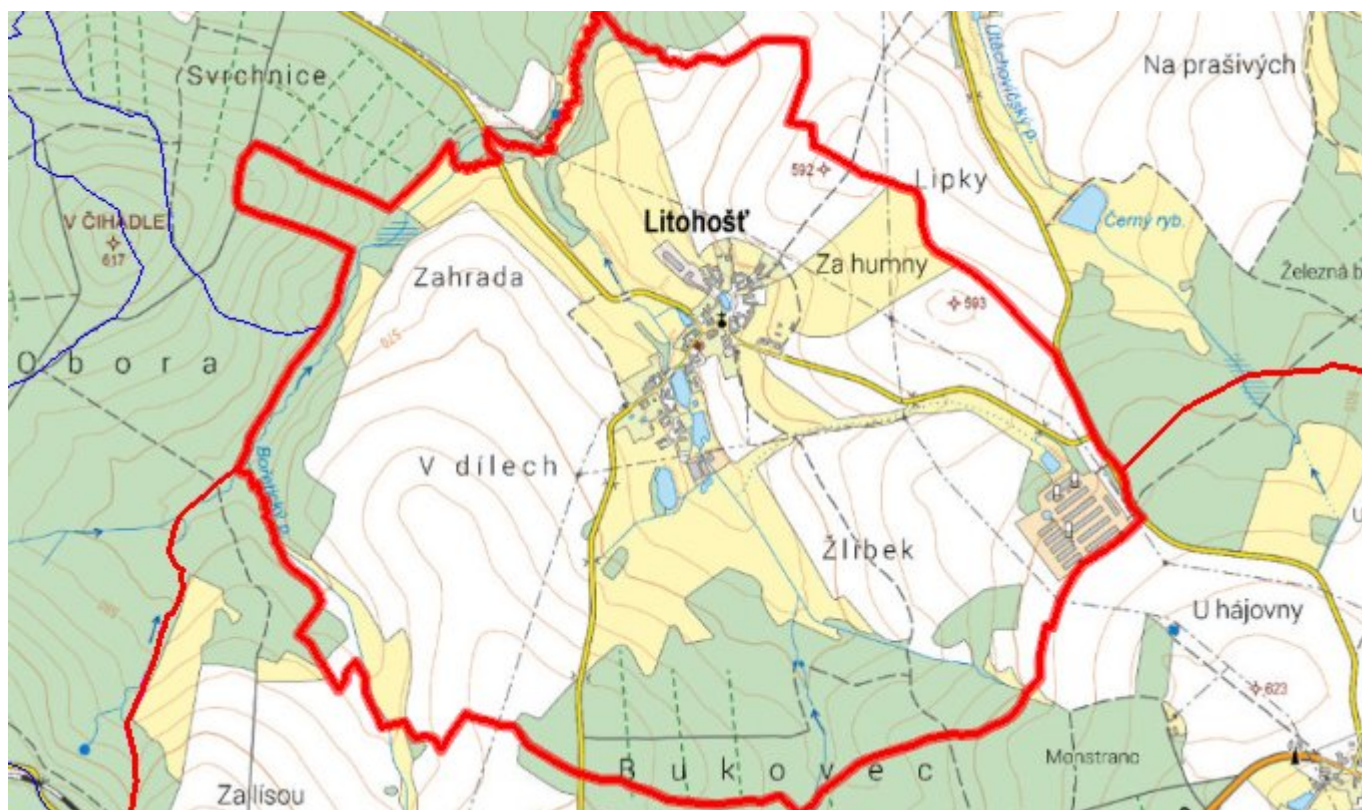
E.1 Předpokládané investiční náklady v letech 2015–2030 [tis. Kč]

Název části obce	Typ investice		
	Vodovody	Kanalizace	Celkem
Litohošť	6 000,0	5 400,0	11 400,0
Obec Litohošť celkem	6 000,0	5 400,0	11 400,0

E.2 Investiční náklady v letech 2001–2014 [tis. Kč]

Název části obce	Typ investice		
	Vodovody	Kanalizace	Celkem
Litohošť	-	-	-
Obec Litohošť celkem	-	-	-

E.3 Mapa



F. AKTUALIZACE

Datum projednání	Číslo projednání	Typ projednání	Popis
1. 1. 2022	2022	administrativní opatření	Administrativní změna - oprava evidenčních údajů podle skutečnosti.
15. 12. 2015	0646/07/2015/ZK	usnesení zastupitelstva	Schválení komplexní aktualizace PRVKUK v roce 2015. Došlo ke sjednocení karet na úroveň obce.