

# Útěchovice pod Stražištěm - CZ063.3304.6109.360 - stav 1. 1. 2022

## A. OBEC

### Útěchovice pod Stražištěm

<b>Číslo obce PRVKUK</b>	360
<b>Kód obce PRVKUK</b>	CZ063.3304.6109.360
<b>Kód obce</b>	562033
<b>Číslo ORP (ČSÚ)</b> <b>Název ORP</b>	370 (6109) Pacov
<b>Číslo POU</b> <b>Název POU</b>	795 Pacov



### Členění obce

<b>Úplný kód části obce PRVKUK</b>	<b>Název části obce</b>	<b>Kód části obce PRVKUK</b>	<b>Kód části obce RÚIAN</b>
CZ063.3304.6109.360.01	Útěchovice pod Stražištěm	17837	178373

## B. CHARAKTERISTIKA OBCE

### B.1 Základní informace o obci

Obec Útěchovice pod Stražištěm se nachází severně od města Pacov ve vzdálenosti cca 7 km. Obcí protéká bezejmenný vodní tok a je zde Návesní rybník. Rozsah zástavby je v rozmezí 580,0 – 616,0 m n.m. Obec se nachází v OP VN Švihov.

### B.2 Demografický vývoj (prognóza)

Název části obce	Obyvatelé	Počet obyvatel						
		2002	2005	2010	2015	2020	2025	2030
Útěchovice pod Stražištěm	Trvale bydlící	123	123	123	109	103	96	89
	Přechodně bydlící	34	34	34	41	50	80	80
	Celkem	157	157	157	150	153	176	169

### B.3 Vývoj počtu obyvatel v obci (ČSÚ)

Obec
Útěchovice pod Stražištěm

## C. VODOVODY

### C.1 Počet obyvatel připojených na vodovod

Název části obce	Počet připojených na vodovod						
	2002	2005	2010	2015	2020	2025	2030
Útěchovice pod Stražištěm	119	119	119	150	153	176	169

### C.2 Bilanční údaje

Položka	Jednotka	2002	2005	2010	2015	2020	2025	2030
Průměrná potřeba vody	m <sup>3</sup> /den	17	18	19	-	-	-	-
Maximální potřeba vody	m <sup>3</sup> /den	26	27	28	-	-	-	-
Voda specifická z VVR	l/os x den	146,20	150,89	159,08	-	-	-	-
Voda specifická z VFC	l/os x den	146,20	142,90	135,10	-	-	-	-
Voda specifická z VFD	l/os x den	112,50	109,20	101,40	-	-	-	-
Voda specifická z VFO	l/os x den	33,70	33,70	33,70	-	-	-	-
Voda specifická z VNF	l/os x den	0,00	7,99	23,98	-	-	-	-

### C.4 Vodovody – popis stávajícího stavu

V obci je vybudován vodovod. Prameniště vodovodu se sestává ze dvou částí, z původního zářezu na lesním pozemku (z děrovaných kameninových trub DN 100 mm, délky 76 m, hloubky 6 m). Ze zářezu je proveden svod z litiny DN 80 mm délky 50 m přes odkyselovací stanici do VDJ. Druhé prameniště tvoří studna z betonových skruží (DN 1500 mm, hloubka 2,8 m) v bezprostřední blízkosti obce. Studna je využívána jen ojediněle.

VDJ 30 m3 je zemní, železobetonový. Přívodní řád do obce je z litinových trub DN 100 mm. Celková délka potrubí z litiny DN 100 a 80 mm je 1600 m.

## C.5 Vodovody – popis návrhového stavu

Vzhledem k technickému stavu části vodovodní sítě se předpokládá částečná obnova (rekonstrukce) vodovodní sítě včetně souvisejících objektů. Dále se navrhuje dostavba vodovodní sítě v lokalitách, kde dosud není vybudována.

Výhledově se uvažuje s vybudováním nových vodních zdrojů (vrtu) případně čerpací stanice.

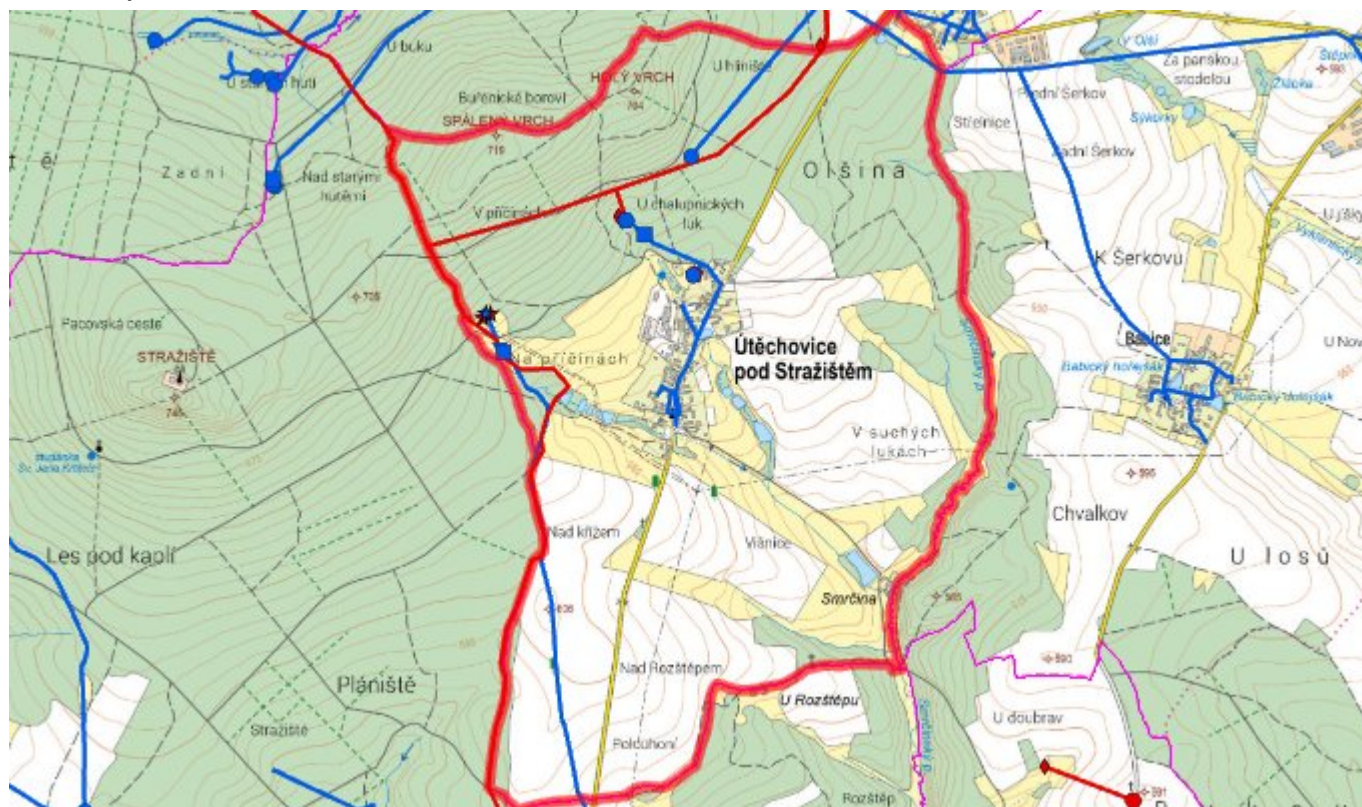
### Navrhované zdroje pitné vody

S novými vodními zdroji se uvažuje.

### Časový harmonogram

V oblasti zásobování pitnou vodou se pro obec Útěchovice pod Stražištěm realizace navrhovaných opatření předpokládá do r. 2030.

## C.7 Mapa



## D. KANALIZACE A ČOV

### D.1 Počet obyvatel připojených na kanalizaci

Název části obce	Počet připojených na kanalizaci						
	2002	2005	2010	2015	2020	2025	2030
Útěchovice pod Stražištěm	112	112	112	150	153	176	169

## D.2 Počet obyvatel připojených na ČOV

Název části obce	Počet připojených na ČOV						
	2002	2005	2010	2015	2020	2025	2030
Útěchovice pod Stražištěm	0	0	0	0	0	176	169

## D.3 Bilanční údaje

Položka	Jednotka	2002	2005	2010	2015	2020	2025	2030
Produkce komunálních OV	m <sup>3</sup> /den	0,00	0,00	0,00	-	-	-	-
Produkce komunálního znečištění	kg/den	0,00	0,00	0,00	-	-	-	-
Produkce průmyslových OV	m <sup>3</sup> /den	-	-	-	-	-	-	-
Produkce znečištění průmyslových OV	kg/den	-	-	-	-	-	-	-

## D.5 Kanalizace – popis stávajícího stavu

V obci je jednotná kanalizace z 60.let minulého století, na kterou je napojeno 100% trvale i přechodně bydlících obyvatel. Kanalizace má délku 1650 m a tvoří ji mělce uložené betonové potrubí profilů DN 300 – 500. Kanalizace má celkem 5 výustí, 2 do návesního rybníka a zbylé 3 do vodního toku.

## D.6 Kanalizace – popis návrhového stavu

V obci je uvažováno s výstavbou splaškové kanalizace a čistírny odpadních vod o kapacitě cca 200 EO.

V současnosti napojené obce (místní části): nejsou

Nově napojené obce (místní části): Útěchovice pod Stražištěm

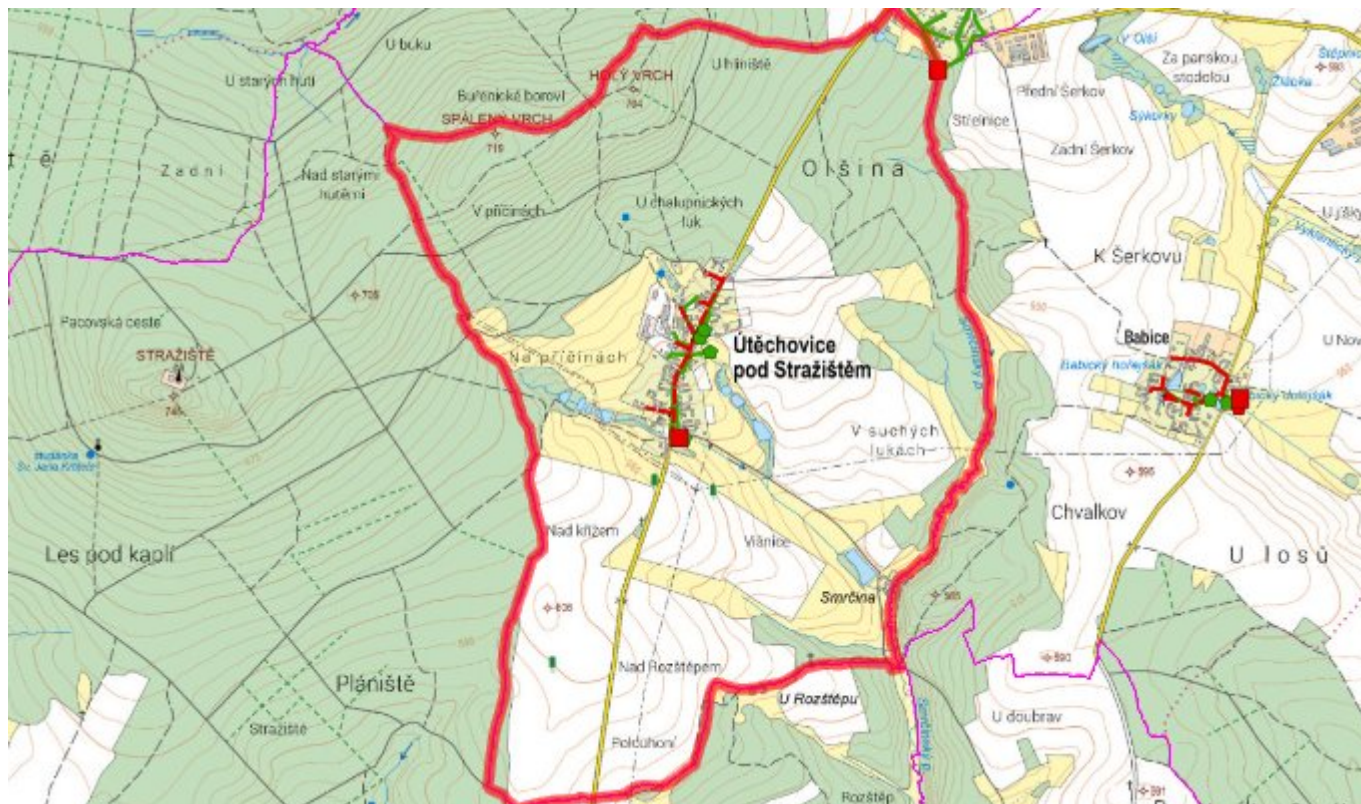
Návrhový svaz z obcí (místních částí): nejsou

Pokud nebude zajištěna výstavba čistírny odpadních vod, budou vzhledem k nízkému počtu obyvatel odpadní vody z jednotlivých domácností zneškodňovány individuálním způsobem (např. domovní čistírny odpadních vod, jímky na vyvážení).

### Časový harmonogram

V oblasti odkanalizování a čištění odpadních vod se pro obec Útěchovice pod Stražištěm realizace navrhovaných opatření předpokládá do r. 2030.

## D.7 Mapa



## E. EKONOMICKÁ ČÁST

Součástí PRVKUK není řešení problematiky imisních limitů ukazatelů přípustného znečištění povrchových vod dle přílohy 3 Nařízení vlády 61/2003 Sb. V nákladech na čistírny odpadních vod není počítáno s investicí do technologií, které zabezpečí splnění těchto limitů. Imisními limity se zabývají jednotlivé Plány povodí.

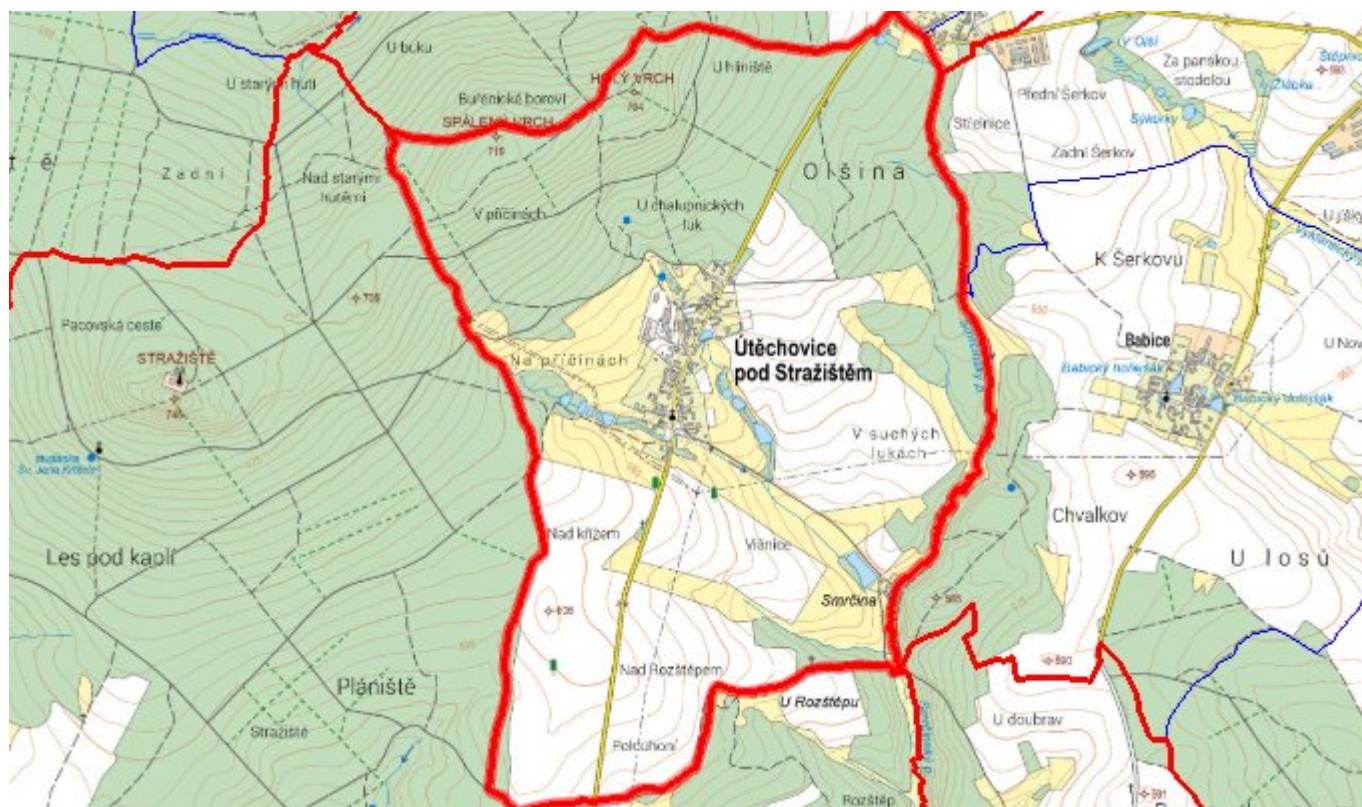
### E.1 Předpokládané investiční náklady v letech 2015–2030 [tis. Kč]

Název části obce	Typ investice		
	Vodovody	Kanalizace	Celkem
Útěchovice pod Stražištěm	3 500,0	6 500,0	10 000,0
<b>Obec Útěchovice pod Stražištěm celkem</b>	<b>3 500,0</b>	<b>6 500,0</b>	<b>10 000,0</b>

### E.2 Investiční náklady v letech 2001–2014 [tis. Kč]

Název části obce	Typ investice		
	Vodovody	Kanalizace	Celkem
Útěchovice pod Stražištěm	-	-	-
<b>Obec Útěchovice pod Stražištěm celkem</b>	<b>-</b>	<b>-</b>	<b>-</b>

### E.3 Mapa



## F. AKTUALIZACE

Datum projednání	Číslo projednání	Typ projednání	Popis
1. 1. 2022	2022	administrativní opatření	Administrativní změna - oprava statistických údajů podle skutečnosti.
15. 12. 2015	0646/07/2015/ZK	usnesení zastupitelstva	Schválení komplexní aktualizace PRVKUK v roce 2015. Došlo ke sjednocení karet na úroveň obce.