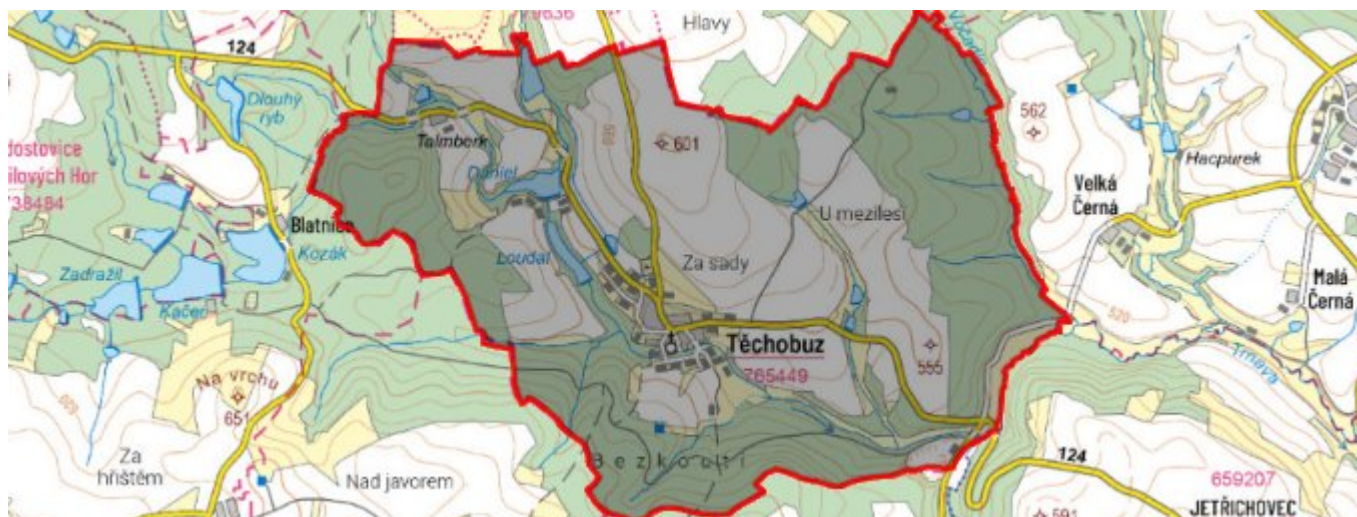


Těchobuz - CZ063.3304.6109.359 - stav 1. 1. 2022

A. OBEC

Těchobuz

Číslo obce PRVKUK	359
Kód obce PRVKUK	CZ063.3304.6109.359
Kód obce	561355
Číslo ORP (ČSÚ) Název ORP	370 (6109) Pacov
Číslo POU Název POU	795 Pacov



Členění obce

Úplný kód části obce PRVKUK	Název části obce	Kód části obce PRVKUK	Kód části obce RÚIAN
CZ063.3304.6109.359.01	Těchobuz	16544	165441

B. CHARAKTERISTIKA OBCE

B.1 Základní informace o obci

Obec Těchobuz se nachází severozápadně od města Pacov ve vzdálenosti cca 6 km. Obcí protéká vodní tok Barborka. Rozsah zástavby je v rozmezí 528,0 - 554,0 m n.m.

B.2 Demografický vývoj (prognóza)

Název části obce	Obyvatelé	Počet obyvatel						
		2002	2005	2010	2015	2020	2025	2030

Těchobuz	Trvale bydlící	129	129	129	125	120	115	109
	Přechodně bydlící	25	25	25	50	50	50	50
	Celkem	154	154	154	175	170	165	159

B.3 Vývoj počtu obyvatel v obci (ČSÚ)

Obec
Těchobuz

C. VODOVODY

C.1 Počet obyvatel připojených na vodovod

Název části obce	Počet připojených na vodovod						
	2002	2005	2010	2015	2020	2025	2030
Těchobuz	0	0	96	175	170	165	159

C.2 Bilanční údaje

Položka	Jednotka	2002	2005	2010	2015	2020	2025	2030
Průměrná potřeba vody	m ³ /den	0	0	11	-	-	-	-
Maximální potřeba vody	m ³ /den	0	0	16	-	-	-	-
Voda specifická z VVR	l/os x den	0,00	0,00	110,50	-	-	-	-
Voda specifická z VFC	l/os x den	0,00	0,00	110,50	-	-	-	-
Voda specifická z VFD	l/os x den	0,00	0,00	89,20	-	-	-	-
Voda specifická z VFO	l/os x den	0,00	0,00	21,30	-	-	-	-
Voda specifická z VNF	l/os x den	0,00	0,00	0,00	-	-	-	-

C.4 Vodovody – popis stávajícího stavu

Obec Těchobuz má vybudovaný veřejný vodovod. V roce 2010 byla v obci realizována výstavba veřejného vodovodu. Byla vybudována kopaná studna p. č. 843/1 k. ú. Těchobuz, přívodní vodovodní potrubí do VDJ v délce 478 m, VDJ Těchobuz 2 x 10 m³, gravitační vodovodní potrubí v celkové délce 3464 m.

C.5 Vodovody – popis návrhového stavu

Výhledově se přepokládá dostavba vodovodní sítě v lokalitách, kde dosud není vybudována. Dále se navrhuje napojení nového posilujícího vodního zdroje realizovaného v roce 2020 do stávajícího VDJ Těchobuz včetně

instalace nezbytné technologie čerpání, úpravy, automatizace a regulace.

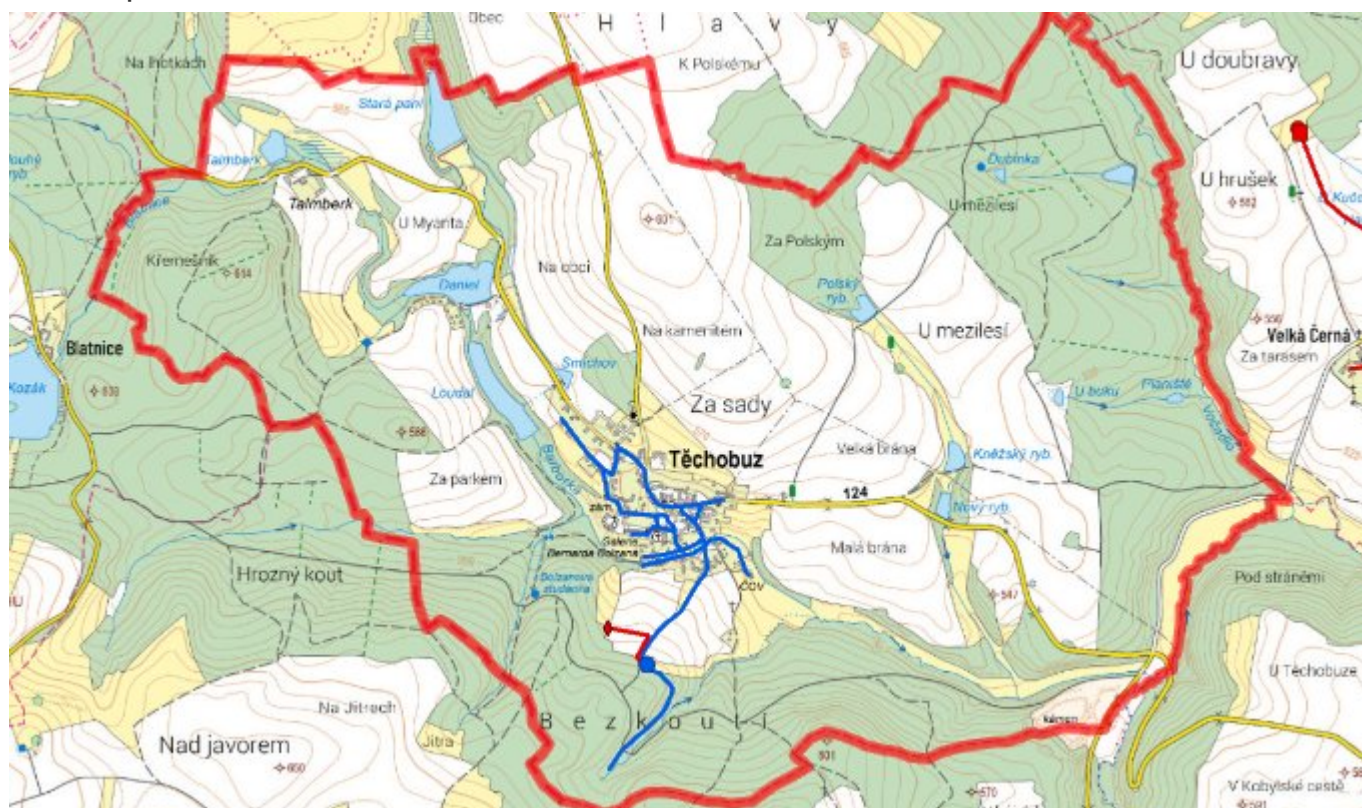
Navrhované zdroje pitné vody

S novými vodními zdroji se uvažuje.

Časový harmonogram

V oblasti zásobování pitnou vodou se pro obec Těchobuz realizace navrhovaných opatření předpokládá do r. 2030.

C.7 Mapa



D. KANALIZACE A ČOV

D.1 Počet obyvatel připojených na kanalizaci

Název části obce	Počet připojených na kanalizaci						
	2002	2005	2010	2015	2020	2025	2030
Těchobuz	0	0	0	175	170	165	159

D.2 Počet obyvatel připojených na ČOV

Název části obce	Počet připojených na ČOV						
	2002	2005	2010	2015	2020	2025	2030
Těchobuz	0	0	0	175	170	165	159

Těchobuz	0	0	0	175	170	165	159
-----------------	---	---	---	-----	-----	-----	-----

D.3 Bilanční údaje

Položka	Jednotka	2002	2005	2010	2015	2020	2025	2030
Produkce komunálních OV	m ³ /den	0,00	0,00	0,00	-	-	-	-
Produkce komunálního znečištění	kg/den	0,00	0,00	0,00	-	-	-	-
Produkce průmyslových OV	m ³ /den	-	-	-	-	-	-	-
Produkce znečištění průmyslových OV	kg/den	-	-	-	-	-	-	-

D.5 Kanalizace – popis stávajícího stavu

V obci Těchobuz žije v současnosti 132 trvale bydlících obyvatel. Příležitostně se zvyšuje počet obyvatel o 50 rekreatantů. V obci byla v roce 2010 uvedena do provozu splašková kanalizace v délce cca 2,7 km. V roce 2012 byla do provozu uvedena ČOV BIO CLEANER pro 215 EO.

V obci byla vybudována ČOV, která se skládá z objektů čerpací stanice před ČOV s havarijním obtokem, lapač hrubých nečistot s tlakovým provzdušňováním, biologický reaktor BIO CLEANER, kanalizační šachta s Parshalovým žlabem a průtokoměrem.

V současnosti napojené obce (místní části): Těchobuz

Nově napojené obce (místní části): nejsou

Návrhový svaz z obcí (místních částí): nejsou

D.6 Kanalizace – popis návrhového stavu

Výhledově se navrhuje dostavba kanalizační sítě v lokalitách, kde dosud není vybudována. Na ČOV se předpokládá realizace kalové koncovky pro odvodnění kalu.

V obci je vybudována ČOV.

V současnosti napojené obce (místní části): Těchobuz

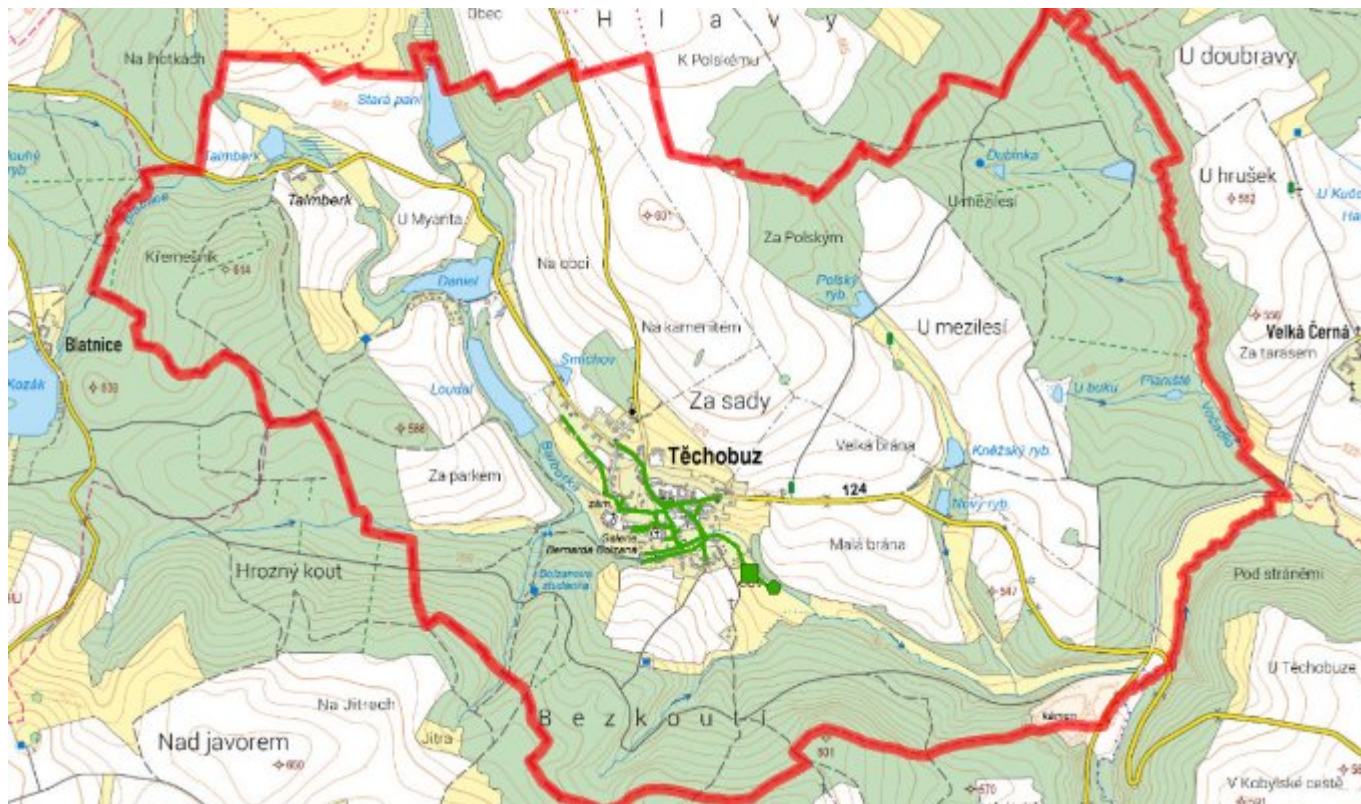
Nově napojené obce (místní části): nejsou

Návrhový svaz z obcí (místních částí): nejsou

Časový harmonogram

V oblasti odkanalizování a čištění odpadních vod se pro obec Těchobuz realizace navrhovaných opatření předpokládá do r. 2030.

D.7 Mapa



E. EKONOMICKÁ ČÁST

Součástí PRVKUK není řešení problematiky imisních limitů ukazatelů přípustného znečištění povrchových vod dle přílohy 3 Nařízení vlády 61/2003 Sb. V nákladech na čistírny odpadních vod není počítáno s investicí do technologií, které zabezpečí splnění těchto limitů. Imisními limity se zabývají jednotlivé Plány povodí.

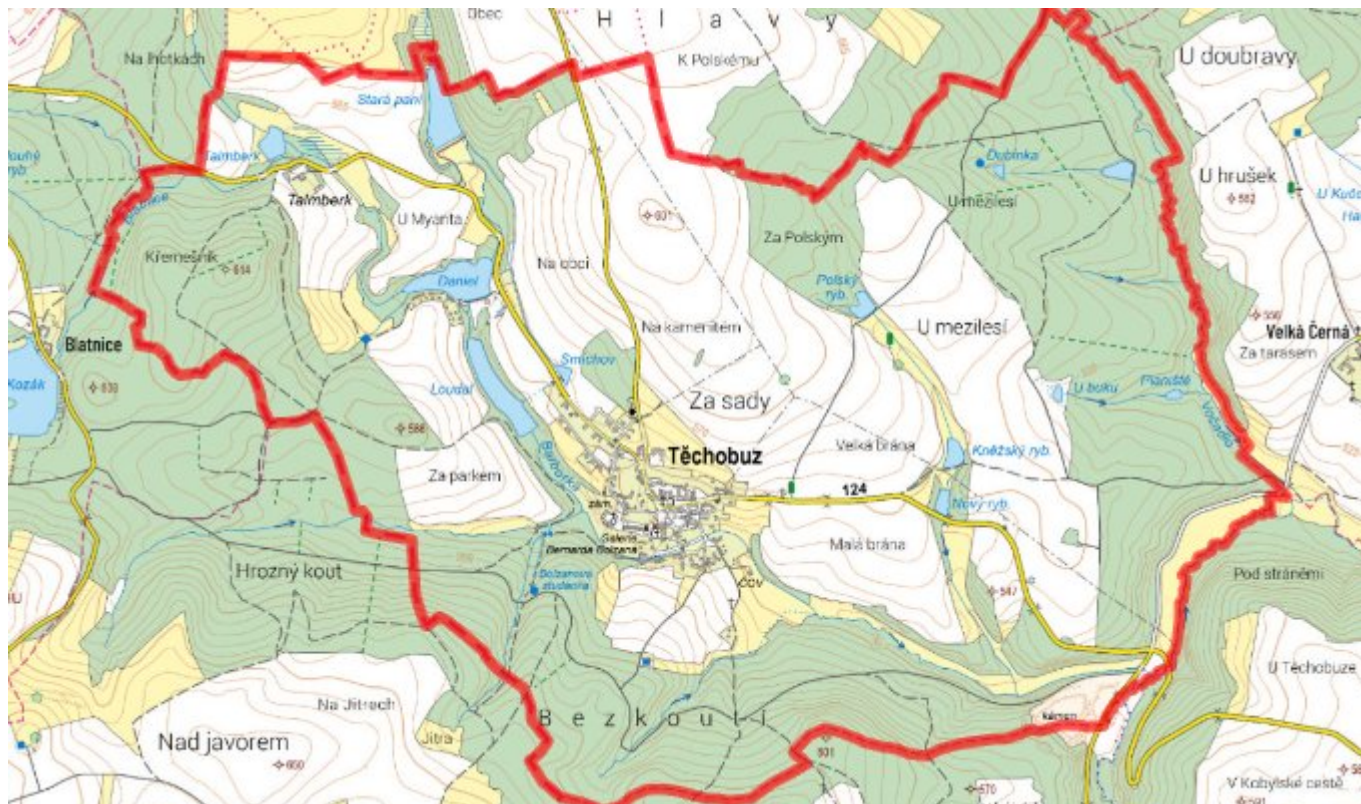
E.1 Předpokládané investiční náklady v letech 2015–2030 [tis. Kč]

Název části obce	Typ investice		
	Vodovody	Kanalizace	Celkem
Těchobuz	500,0	1 000,0	1 500,0
Obec Těchobuz celkem	500,0	1 000,0	1 500,0

E.2 Investiční náklady v letech 2001–2014 [tis. Kč]

Název části obce	Typ investice		
	Vodovody	Kanalizace	Celkem
Těchobuz	-	-	-
Obec Těchobuz celkem	-	-	-

E.3 Mapa



F. AKTUALIZACE

Datum projednání	Číslo projednání	Typ projednání	Popis
1. 1. 2022	2022	administrativní opatření	Administrativní změna - oprava textu podle skutečnosti.
22. 12. 2020	0589/08/2020/ZK	usnesení zastupitelstva	Změna technického řešení v oblasti zásobování pitnou vodou - napojení nového zdroje.
15. 12. 2015	0646/07/2015/ZK	usnesení zastupitelstva	Schválení komplexní aktualizace PRVKUK v roce 2015. Došlo ke sjednocení karet na úroveň obce.