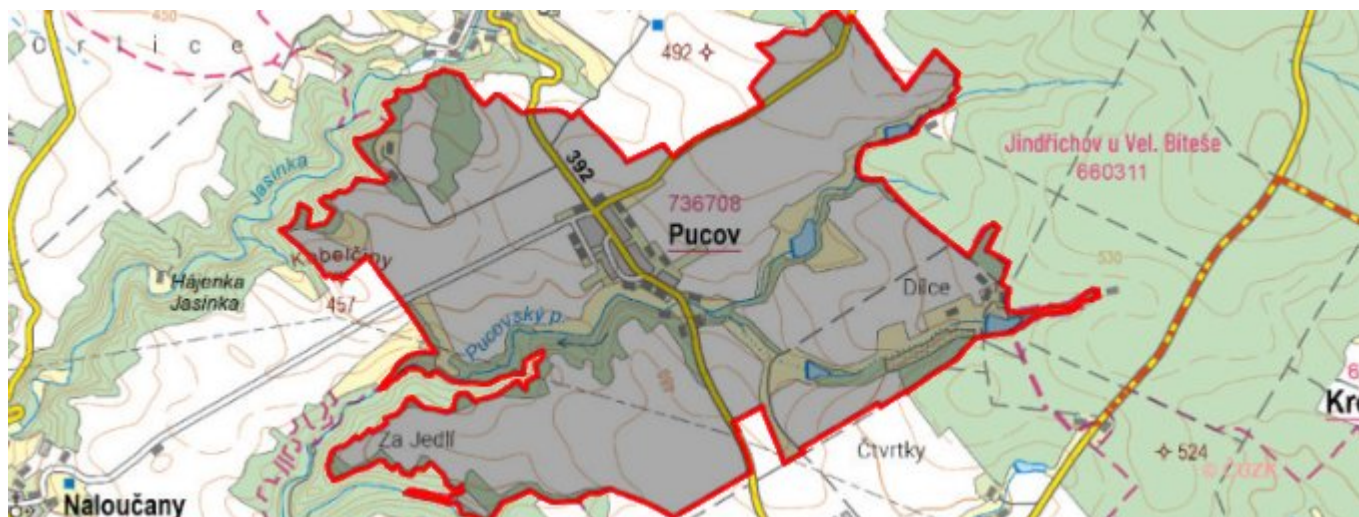


Pucov - CZ063.3710.6107.304 - stav 1. 1. 2022

A. OBEC

Pucov

Číslo obce PRVKUK	304
Kód obce PRVKUK	CZ063.3710.6107.304
Kód obce	591491
Číslo ORP (ČSÚ) Název ORP	1589 (6107) Náměšť nad Oslavou
Číslo POU Název POU	3191 Náměšť nad Oslavou



Členění obce

Úplný kód části obce PRVKUK	Název části obce	Kód části obce PRVKUK	Kód části obce RÚIAN
CZ063.3710.6107.304.01	Pucov	13670	136701

B. CHARAKTERISTIKA OBCE

B.1 Základní informace o obci

Obec Pucov leží severovýchodně od města Náměšť nad Oslavou ve vzdálenosti cca 5 km. Rozsah zástavby je v rozmezí 445 – 466 m n.m.

B.2 Demografický vývoj (prognóza)

Název části obce	Obyvatelé	Počet obyvatel						
		2002	2005	2010	2015	2020	2025	2030

Pucov	Trvale bydlící	133	133	133	156	145	140	200
	Přechodně bydlící	12	12	12	20	20	20	20
	Celkem	145	145	145	176	165	160	220

B.3 Vývoj počtu obyvatel v obci (ČSÚ)

Obec
Pucov

C. VODOVODY

C.1 Počet obyvatel připojených na vodovod

Název části obce	Počet připojených na vodovod						
	2002	2005	2010	2015	2020	2025	2030
Pucov	145	145	144	103	103	103	140

C.2 Bilanční údaje

Položka	Jednotka	2002	2005	2010	2015	2020	2025	2030
Průměrná potřeba vody	m ³ /den	14	18	26	-	-	-	-
Maximální potřeba vody	m ³ /den	20	27	39	-	-	-	-
Voda specifická z VVR	l/os x den	82,79	99,88	125,62	-	-	-	-
Voda specifická z VFC	l/os x den	75,20	73,30	72,10	-	-	-	-
Voda specifická z VFD	l/os x den	65,00	63,10	61,80	-	-	-	-
Voda specifická z VFO	l/os x den	10,20	10,20	10,30	-	-	-	-
Voda specifická z VNF	l/os x den	7,59	26,58	53,52	-	-	-	-

C.4 Vodovody – popis stávajícího stavu

V obci je vybudován veřejný vodovod. Obec Pucov je napojena na skupinový vodovod Jasenice (Pucov, Čikov) a zásobena gravitačně z VDJ Jasenice 500 m³ (489,0 m n.m.), zdroj vody je místní v k.ú. Jasenice.

Na skupinový vodovod Jasenice (Jasenice, Pucov, Čikov) v roce 2015 byla přímo na rozvodný řád Pucova připojena sousední obec Jinošov.

C.5 Vodovody – popis návrhového stavu

Vzhledem k technickému stavu části vodovodní sítě se předpokládá částečná obnova (rekonstrukce) vodovodní sítě včetně souvisejících objektů. Dále se navrhuje dostavba vodovodní sítě v lokalitách, kde dosud není vybudována.

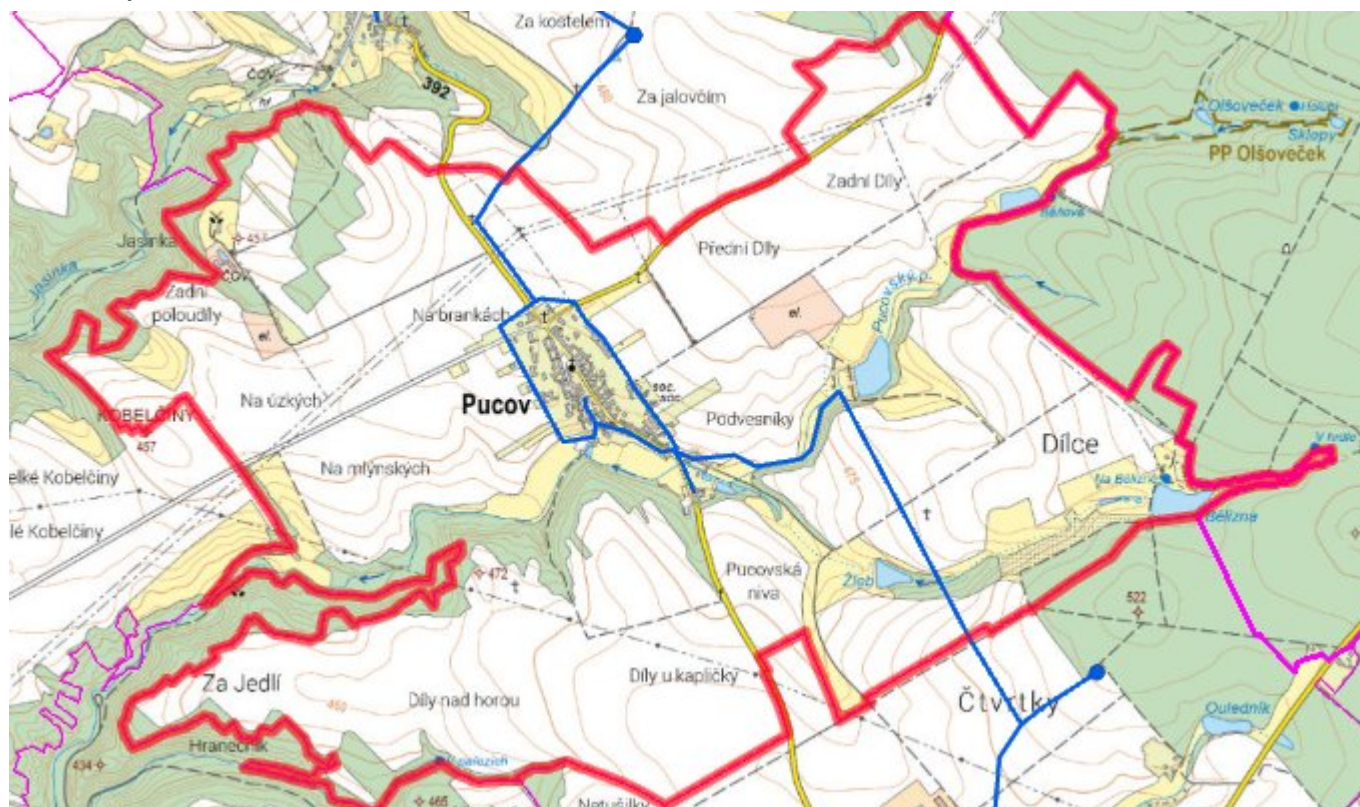
Navrhované zdroje pitné vody

S novými vodními zdroji se neuvažuje.

Časový harmonogram

V oblasti zásobování pitnou vodou se pro obec Pucov realizace navržených opatření předpokládá do r. 2030.

C.7 Mapa



D. KANALIZACE A ČOV

D.1 Počet obyvatel připojených na kanalizaci

Název části obce	Počet připojených na kanalizaci						
	2002	2005	2010	2015	2020	2025	2030
Pucov	0	0	0	-	165	160	220

D.2 Počet obyvatel připojených na ČOV

Název části obce	Počet připojených na ČOV						
	2002	2005	2010	2015	2020	2025	2030

Pucov	0	0	0	0	165	160	220
--------------	---	---	---	---	-----	-----	-----

D.3 Bilanční údaje

Položka	Jednotka	2002	2005	2010	2015	2020	2025	2030
Produkce komunálních OV	m ³ /den	0,00	0,00	0,00	-	-	-	-
Produkce komunálního znečištění	kg/den	0,00	0,00	0,00	-	-	-	-
Produkce průmyslových OV	m ³ /den	-	-	-	-	-	-	-
Produkce znečištění průmyslových OV	kg/den	-	-	-	-	-	-	-

D.5 Kanalizace – popis stávajícího stavu

Obec nemá v současnosti vybudovanou veřejnou kanalizační síť. Odpadní vody jsou individuálně zachycovány v jímkách, nebo septičích a odtud odváděny do vodního toku. V obci není vybudována čistírna odpadních vod.

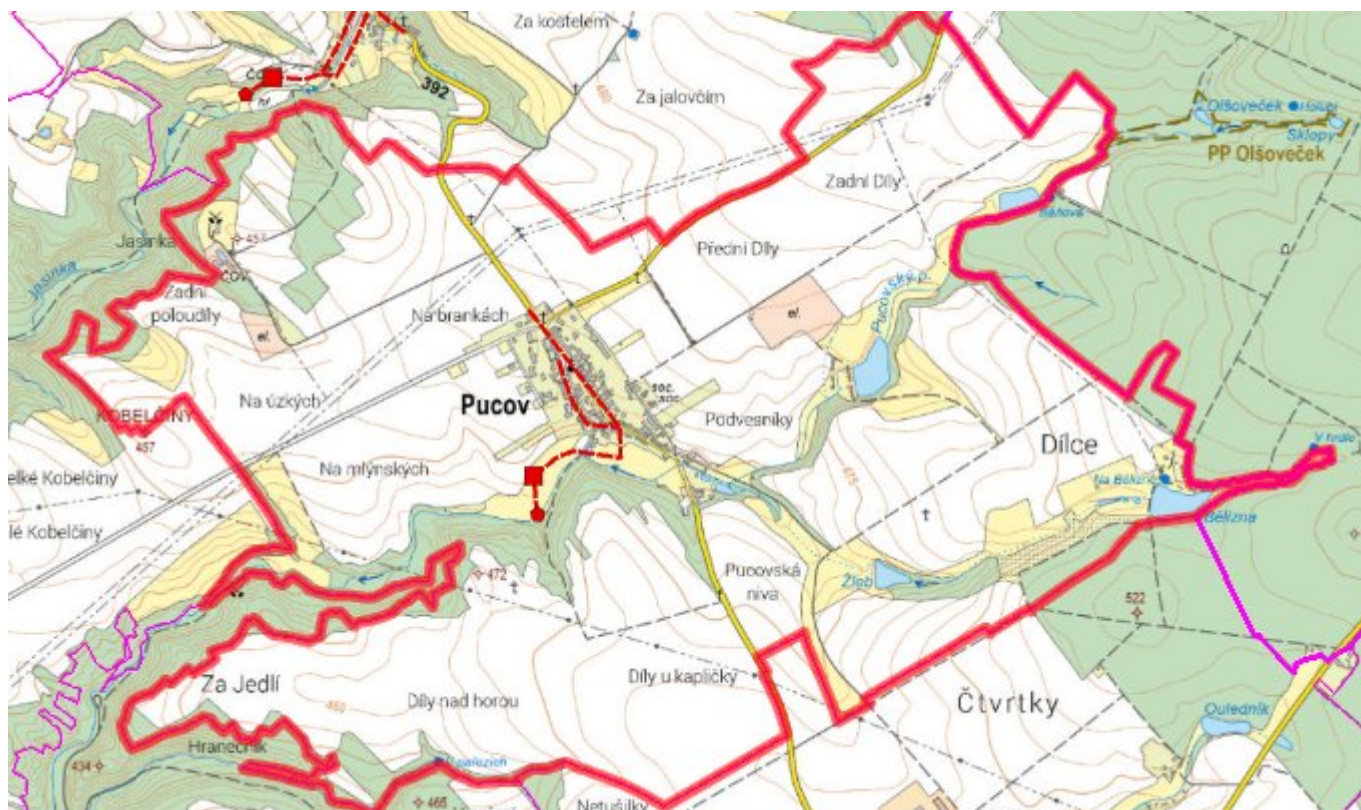
D.6 Kanalizace – popis návrhového stavu

V obci je uvažováno s výstavbou nové kanalizace, odvádějící pouze splaškové vody. V obci bude vybudována čistírna odpadních vod. V současnosti napojené obce (místní části): nejsou
Nově napojené obce (místní části): Pucov
Návrhový svaz z obcí (místních částí): není
Pokud nebude zajištěna výstavba čistírny odpadních vod, budou vzhledem k nízkému počtu obyvatel odpadní vody z jednotlivých domácností zneškodňovány individuálním způsobem (např. domovní čistírny odpadních vod, jímky na vyvážení).

Časový harmonogram

V oblasti odkanalizování a čištění odpadních vod se pro obec Pucov realizace navrhovaných opatření předpokládá do r. 2030.

D.7 Mapa



E. EKONOMICKÁ ČÁST

Součástí PRVKUK není řešení problematiky imisních limitů ukazatelů přípustného znečištění povrchových vod dle přílohy 3 Nařízení vlády 61/2003 Sb. V nákladech na čistírny odpadních vod není počítáno s investicí do technologií, které zabezpečí splnění těchto limitů. Imisními limity se zabývají jednotlivé Plány povodí.

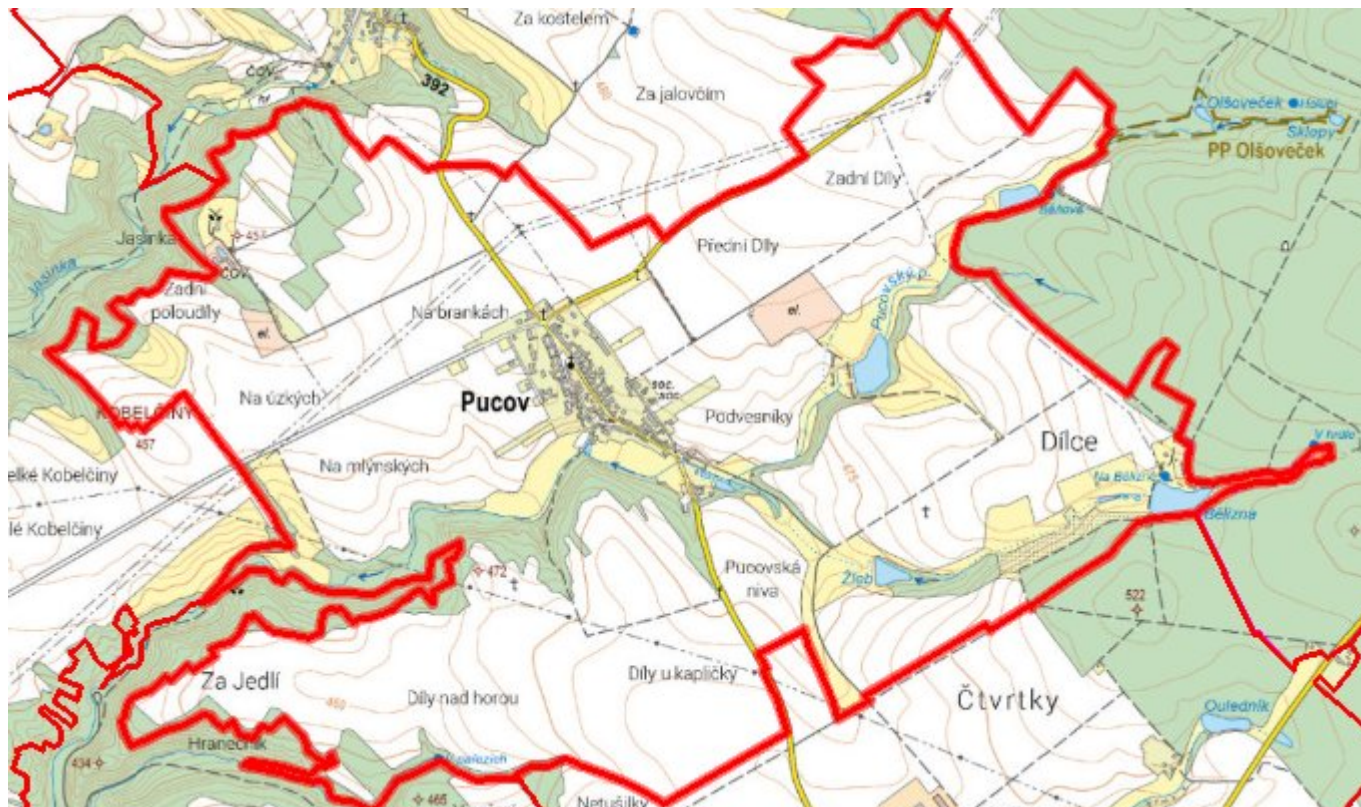
E.1 Předpokládané investiční náklady v letech 2015–2030 [tis. Kč]

Název části obce	Typ investice		
	Vodovody	Kanalizace	Celkem
Pucov	300,0	14 000,0	14 300,0
Obec Pucov celkem	300,0	14 000,0	14 300,0

E.2 Investiční náklady v letech 2001–2014 [tis. Kč]

Název části obce	Typ investice		
	Vodovody	Kanalizace	Celkem
Pucov	-	-	-
Obec Pucov celkem	-	-	-

E.3 Mapa



F. AKTUALIZACE

Datum projednání	Číslo projednání	Typ projednání	Popis
1. 1. 2022	2022	administrativní opatření	Oprava evidenčních údajů podle skutečnosti.
15. 12. 2015	0646/07/2015/ZK	usnesení zastupitelstva	Schválení komplexní aktualizace PRVKUK v roce 2015. Došlo ke sjednocení karet na úroveň obce.