

Ubušínek - CZ063.3714.6101.036 - stav 1. 1. 2022

A. OBEC

Ubušínek

Číslo obce PRVKUK	36
Kód obce PRVKUK	CZ063.3714.6101.036
Kód obce	549959
Číslo ORP (ČSÚ) Název ORP	1678 (6101) Bystřice nad Pernštejnem
Číslo POU Název POU	3379 Bystřice nad Pernštejnem



Členění obce

Úplný kód části obce PRVKUK	Název části obce	Kód části obce PRVKUK	Kód části obce RÚIAN
CZ063.3714.6101.036.01	Ubušínek	15953	159531

B. CHARAKTERISTIKA OBCE

B.1 Základní informace o obci

Obec Ubušínek se nachází severně od města Bystřice nad Pernštejnem, ve vzdálenosti cca 11 km. Obcí protéká vodní tok Hrabovec. Rozsah zástavby v obci je v rozmezí 585 - 604 m n.m.

Obec se nachází v OP VN Vír.

B.2 Demografický vývoj (prognóza)

Název části obce	Obyvatelé	Počet obyvatel						
		2002	2005	2010	2015	2020	2025	2030
Ubušínek	Trvale bydlící	100	100	100	92	87	82	76
	Přechodně bydlící	25	25	25	25	25	25	25
	Celkem	125	125	125	117	112	107	101

B.3 Vývoj počtu obyvatel v obci (ČSÚ)

Obec
Ubušínek

C. VODOVODY

C.1 Počet obyvatel připojených na vodovod

Název části obce	Počet připojených na vodovod						
	2002	2005	2010	2015	2020	2025	2030
Ubušínek	125	125	124	92	87	82	76

C.2 Bilanční údaje

Položka	Jednotka	2002	2005	2010	2015	2020	2025	2030
Průměrná potřeba vody	m ³ /den	9	10	13	-	-	-	-
Maximální potřeba vody	m ³ /den	14	16	19	-	-	-	-
Voda specifická z VVR	l/os x den	67,47	71,44	81,66	-	-	-	-
Voda specifická z VFC	l/os x den	62,00	60,50	59,60	-	-	-	-
Voda specifická z VFD	l/os x den	52,00	50,50	49,50	-	-	-	-
Voda specifická z VFO	l/os x den	10,00	10,00	10,10	-	-	-	-
Voda specifická z VNF	l/os x den	5,47	10,94	22,06	-	-	-	-

C.4 Vodovody – popis stávajícího stavu

Obec Ubušínek (585 - 604 m n.m.) má vybudovaný veřejný vodovod. V prameništi jsou 3 sběrné jímky s jímacími zářezy a dva zářezy zaústěné přímo do VDJ a vrtaná studna hl. 70 m. Voda teče samospádem do VDJ Ubušínek 50 m³ (630 / 628 m n.m.).

C.5 Vodovody – popis návrhového stavu

Vzhledem k technickému stavu části vodovodní sítě se předpokládá částečná obnova (rekonstrukce) vodovodní sítě včetně souvisejících objektů. Dále se navrhuje dostavba vodovodní sítě v lokalitách, kde dosud není vybudována.

Výhledově se uvažuje s rozšířením stávajícího prameniště.

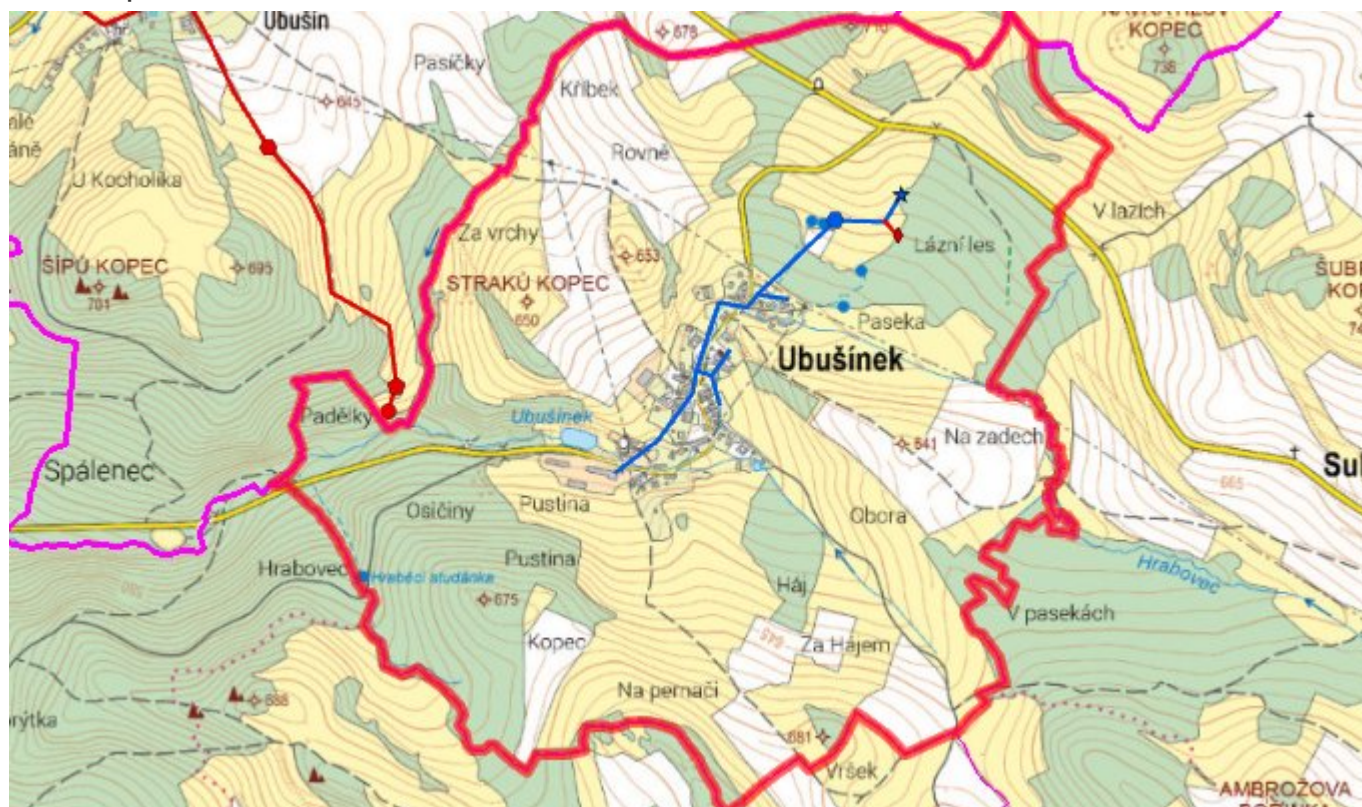
Navrhované zdroje pitné vody

Uvažuje se s rozšířením stávajícího prameniště.

Časový harmonogram

V oblasti zásobování pitnou vodou se pro obec Ubušínec realizace navrhovaných opatření předpokládá do r. 2030.

C.7 Mapa



D. KANALIZACE A ČOV

D.1 Počet obyvatel připojených na kanalizaci

Název části obce	Počet připojených na kanalizaci						
	2002	2005	2010	2015	2020	2025	2030
Ubušínec	0	0	0	0	0	0	76

D.2 Počet obyvatel připojených na ČOV

Název části obce	Počet připojených na ČOV						
	2002	2005	2010	2015	2020	2025	2030
Ubušínek	0	0	0	0	0	0	76

D.3 Bilanční údaje

Položka	Jednotka	2002	2005	2010	2015	2020	2025	2030
Produkce komunálních OV	m ³ /den	0,00	0,00	0,00	-	-	-	-
Produkce komunálního znečištění	kg/den	0,00	0,00	0,00	-	-	-	-
Produkce průmyslových OV	m ³ /den	-	-	-	-	-	-	-
Produkce znečištění průmyslových OV	kg/den	-	-	-	-	-	-	-

D.5 Kanalizace – popis stávajícího stavu

Obec nemá vybudovanou veřejnou kanalizační síť, odpadní vody odtékají bez jakéhokoliv předčištění nebo po předčištění v biologických septicích přímo do vodního toku Hrabovec a do rybníka. U části rodinných domků jsou odpadní vody zachycovány do bezodtokých jímek.

V obci není vybudována čistírna odpadních vod.

D.6 Kanalizace – popis návrhového stavu

V obci je uvažováno s výstavbou nové kanalizační sítě, která bude dovádět jen splaškové vody.

V obci bude vybudována čistírna odpadních vod.

V současnosti napojené obce (místní části): nejsou

Nově napojené obce (místní části): Ubušínek

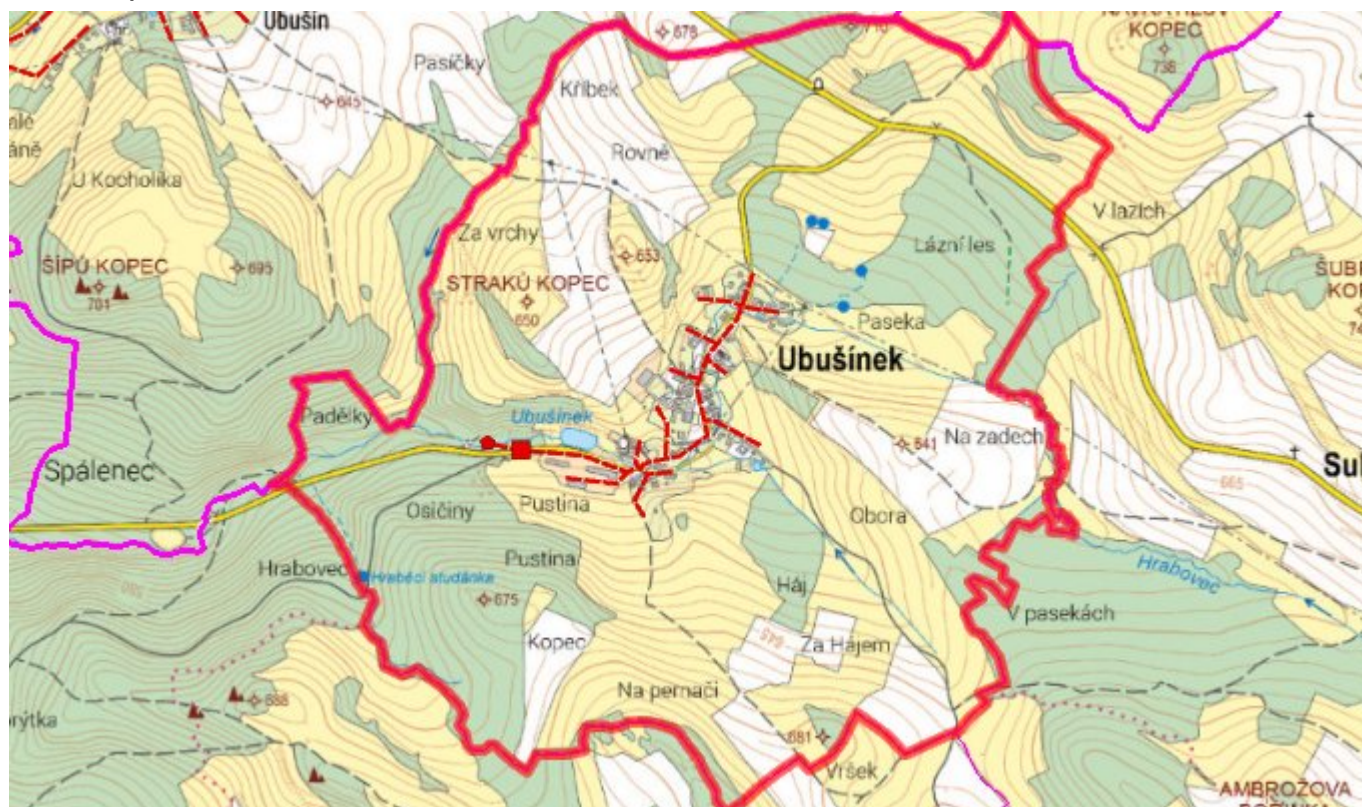
Návrhový svaz z obcí (místních částí): není

Pokud nebude zajištěna výstavba čistírny odpadních vod, budou vzhledem k nízkému počtu obyvatel odpadní vody z jednotlivých domácností zneškodňovány individuálním způsobem (např. domovní čistírny odpadních vod, jímky na vyvážení).

Časový harmonogram

V oblasti odkanalizování a čištění odpadních vod se pro obec Ubušínek realizace navrhovaných opatření předpokládá do r. 2030.

D.7 Mapa



E. EKONOMICKÁ ČÁST

Součástí PRVKUK není řešení problematiky imisních limitů ukazatelů přípustného znečištění povrchových vod dle přílohy 3 Nařízení vlády 61/2003 Sb. V nákladech na čistírny odpadních vod není počítáno s investicí do technologií, které zabezpečí splnění těchto limitů. Imisními limity se zabývají jednotlivé Plány povodí.

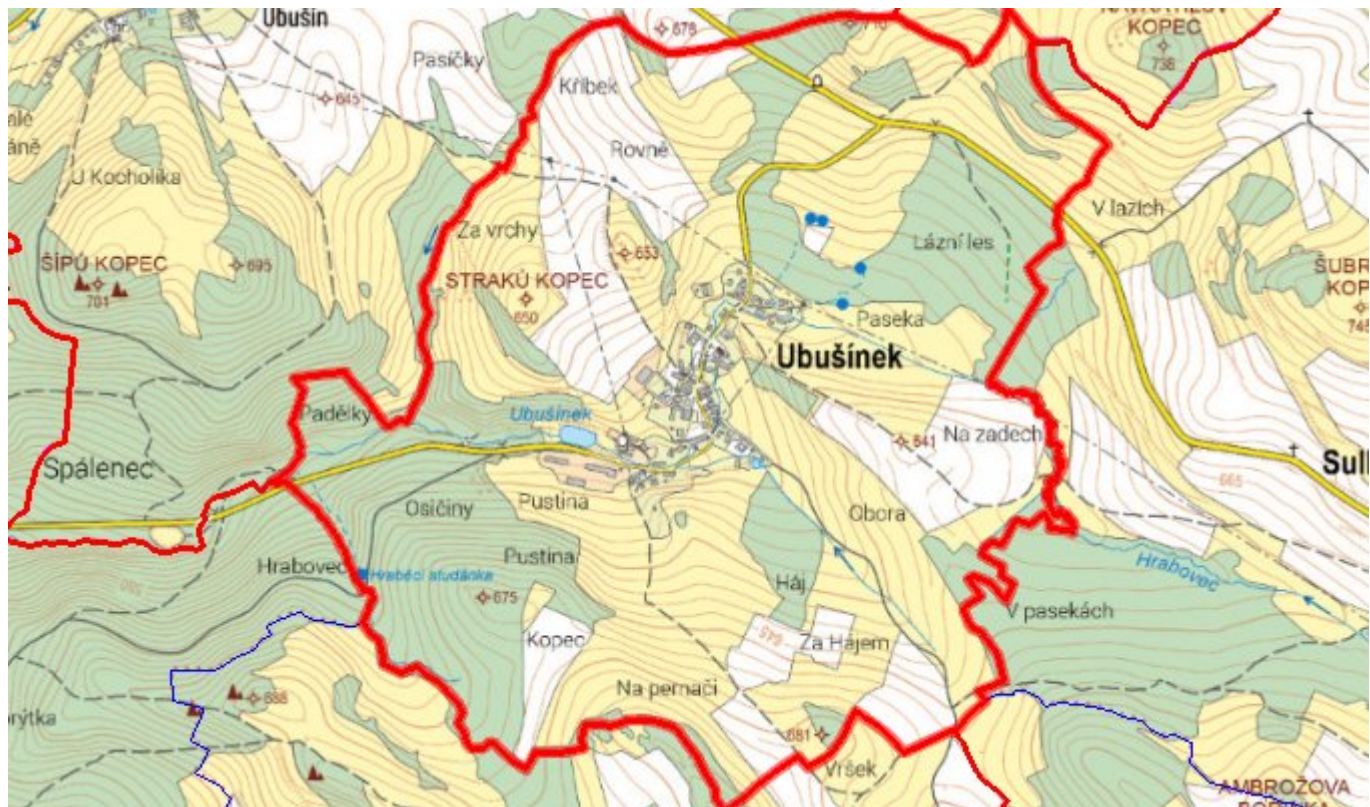
E.1 Předpokládané investiční náklady v letech 2015–2030 [tis. Kč]

Název části obce	Typ investice		
	Vodovody	Kanalizace	Celkem
Ubušín	-	11 000,0	11 000,0
Obec Ubušín celkem	-	11 000,0	11 000,0

E.2 Investiční náklady v letech 2001–2014 [tis. Kč]

Název části obce	Typ investice		
	Vodovody	Kanalizace	Celkem
Ubušín	-	-	-
Obec Ubušín celkem	-	-	-

E.3 Mapa



F. AKTUALIZACE

Datum projednání	Číslo projednání	Typ projednání	Popis
1. 1. 2022	2022	administrativní opatření	Oprava evidenčních údajů podle skutečnosti.
15. 12. 2015	0646/07/2015/ZK	usnesení zastupitelstva	Schválení komplexní aktualizace PRVKUK v roce 2015. Došlo ke sjednocení karet na úroveň obce.