

Litohoř - CZ063.3710.6106.262 - stav 1. 1. 2022

A. OBEC

Litohoř

Číslo obce PRVKUK	262
Kód obce PRVKUK	CZ063.3710.6106.262
Kód obce	550507
Číslo ORP (ČSÚ) Název ORP	1571 (6106) Moravské Budějovice
Číslo POU Název POU	3182 Moravské Budějovice



Členění obce

Úplný kód části obce PRVKUK	Název části obce	Kód části obce PRVKUK	Kód části obce RÚIAN
CZ063.3710.6106.262.01	Litohoř	08537	85375

B. CHARAKTERISTIKA OBCE

B.1 Základní informace o obci

Obec Litohoř leží severozápadně od města Moravské Budějovice ve vzdálenosti cca 4 km.

B.2 Demografický vývoj (prognóza)

Název části obce	Obyvatelé	Počet obyvatel						
		2002	2005	2010	2015	2020	2025	2030

Litohoř	Trvale bydlící	479	478	478	572	589	604	617
	Přechodně bydlící	0	0	0	0	0	0	0
	Celkem	479	478	478	572	589	604	617

B.3 Vývoj počtu obyvatel v obci (ČSÚ)

Obec
Litohoř

C. VODOVODY

C.1 Počet obyvatel připojených na vodovod

Název části obce	Počet připojených na vodovod						
	2002	2005	2010	2015	2020	2025	2030
Litohoř	110	219	400	392	409	424	437

C.2 Bilanční údaje

Položka	Jednotka	2002	2005	2010	2015	2020	2025	2030
Průměrná potřeba vody	m ³ /den	11	30	63	-	-	-	-
Maximální potřeba vody	m ³ /den	17	45	95	-	-	-	-
Voda specifická z VVR	l/os x den	74,76	97,85	109,47	-	-	-	-
Voda specifická z VFC	l/os x den	50,10	54,50	62,00	-	-	-	-
Voda specifická z VFD	l/os x den	22,20	28,60	39,30	-	-	-	-
Voda specifická z VFO	l/os x den	27,90	25,90	22,70	-	-	-	-
Voda specifická z VNF	l/os x den	24,66	43,35	47,47	-	-	-	-

C.4 Vodovody – popis stávajícího stavu

Obec Litohoř má vybudovaný veřejný vodovod, zásobený gravitačně z věžového VDJ Litohoř 60 m³ (497,9/495,5 m n.m.). Vodojem je plněný z přívodního řadu - větve skupinového vodovodu Vranov - Moravské Budějovice - Dukovany, oblastního vodovodu Třebíč.

V roce 2010 byl realizován vodovodní řad pro lokalitu RD Koupaliště v délce cca 115 m.

C.5 Vodovody – popis návrhového stavu

Vzhledem k technickému stavu části vodovodní sítě se předpokládá částečná obnova (rekonstrukce) vodovodní

sítě včetně souvisejících objektů. Dále se navrhuje dostavba vodovodní sítě v lokalitách, kde dosud není vybudována.

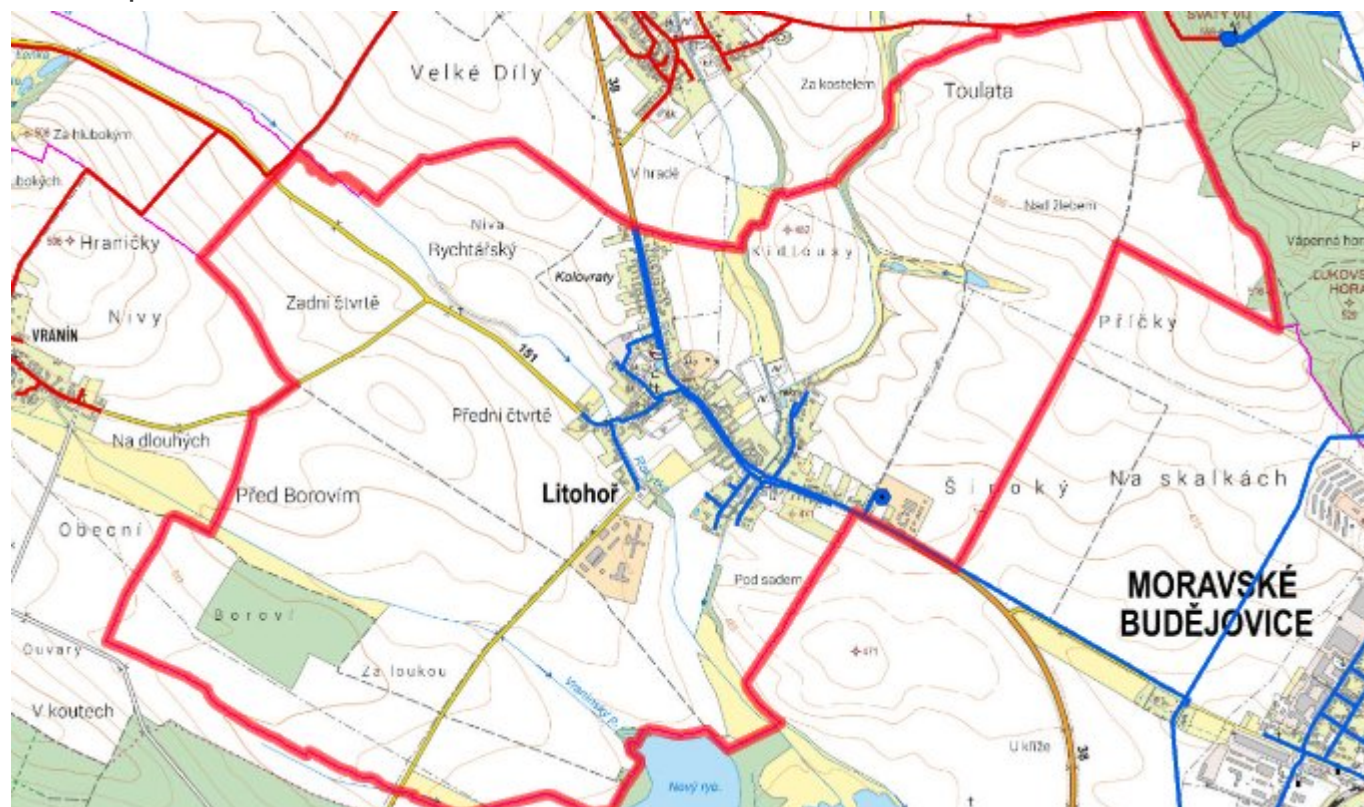
Navrhované zdroje pitné vody

S novými vodními zdroji se neuvažuje.

Časový harmonogram

V oblasti zásobování pitnou vodou se pro obec Litoňov realizace navrhovaných opatření předpokládá do r. 2030.

C.7 Mapa



D. KANALIZACE A ČOV

D.1 Počet obyvatel připojených na kanalizaci

Název části obce	Počet připojených na kanalizaci						
	2002	2005	2010	2015	2020	2025	2030
Litoňov	0	0	0	-	-	-	-

D.2 Počet obyvatel připojených na ČOV

Název části obce	Počet připojených na ČOV						
	2002	2005	2010	2015	2020	2025	2030
Litoňov	0	0	0	0	0	424	500

D.3 Bilanční údaje

Položka	Jednotka	2002	2005	2010	2015	2020	2025	2030
Produkce komunálních OV	m ³ /den	0,00	0,00	0,00	-	-	-	-
Produkce komunálního znečištění	kg/den	0,00	0,00	0,00	-	-	-	-
Produkce průmyslových OV	m ³ /den	-	-	-	-	-	-	-
Produkce znečištění průmyslových OV	kg/den	-	-	-	-	-	-	-

D.5 Kanalizace – popis stávajícího stavu

Obec nemá v současnosti vybudovanou veřejnou kanalizační síť. Odpadní vody jsou individuálně zachycovány v jímkách, nebo septických a odtud odváděny do místního vodního toku.

V obci není vybudována čistírna odpadních vod.

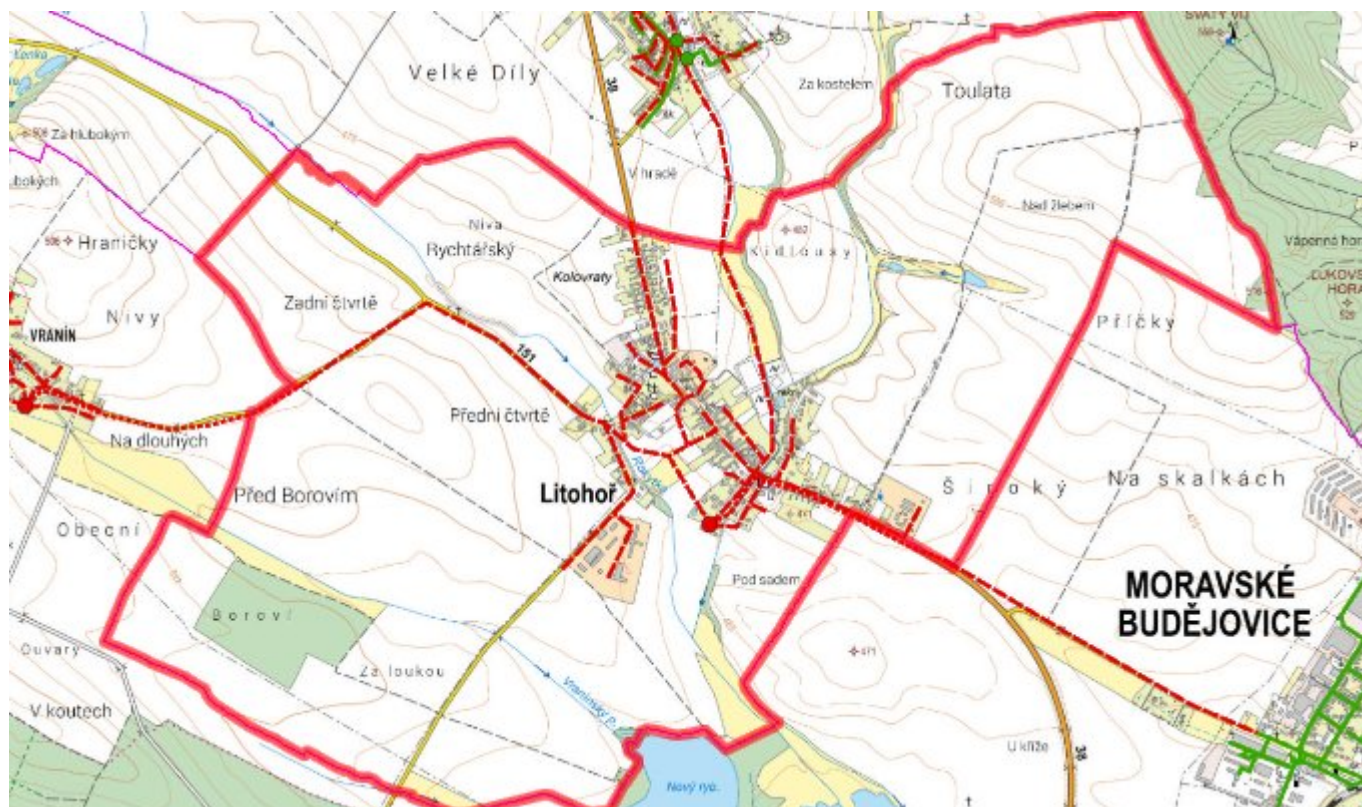
D.6 Kanalizace – popis návrhového stavu

V obci je uvažováno s výstavbou nové kanalizace, odvádějící pouze splaškové vody. Splašky budou odváděny do centrální jímky a odtud čerpány výtlačkem na ČOV Moravské Budějovice.

Časový harmonogram

V oblasti odkanalizování a čištění odpadních vod se pro obec Litoňov realizace navrhovaných opatření předpokládá do r. 2030.

D.7 Mapa



E. EKONOMICKÁ ČÁST

Součástí PRVKUK není řešení problematiky imisních limitů ukazatelů přípustného znečištění povrchových vod dle přílohy 3 Nařízení vlády 61/2003 Sb. V nákladech na čistírny odpadních vod není počítáno s investicí do technologií, které zabezpečí splnění těchto limitů. Imisními limity se zabývají jednotlivé Plány povodí.

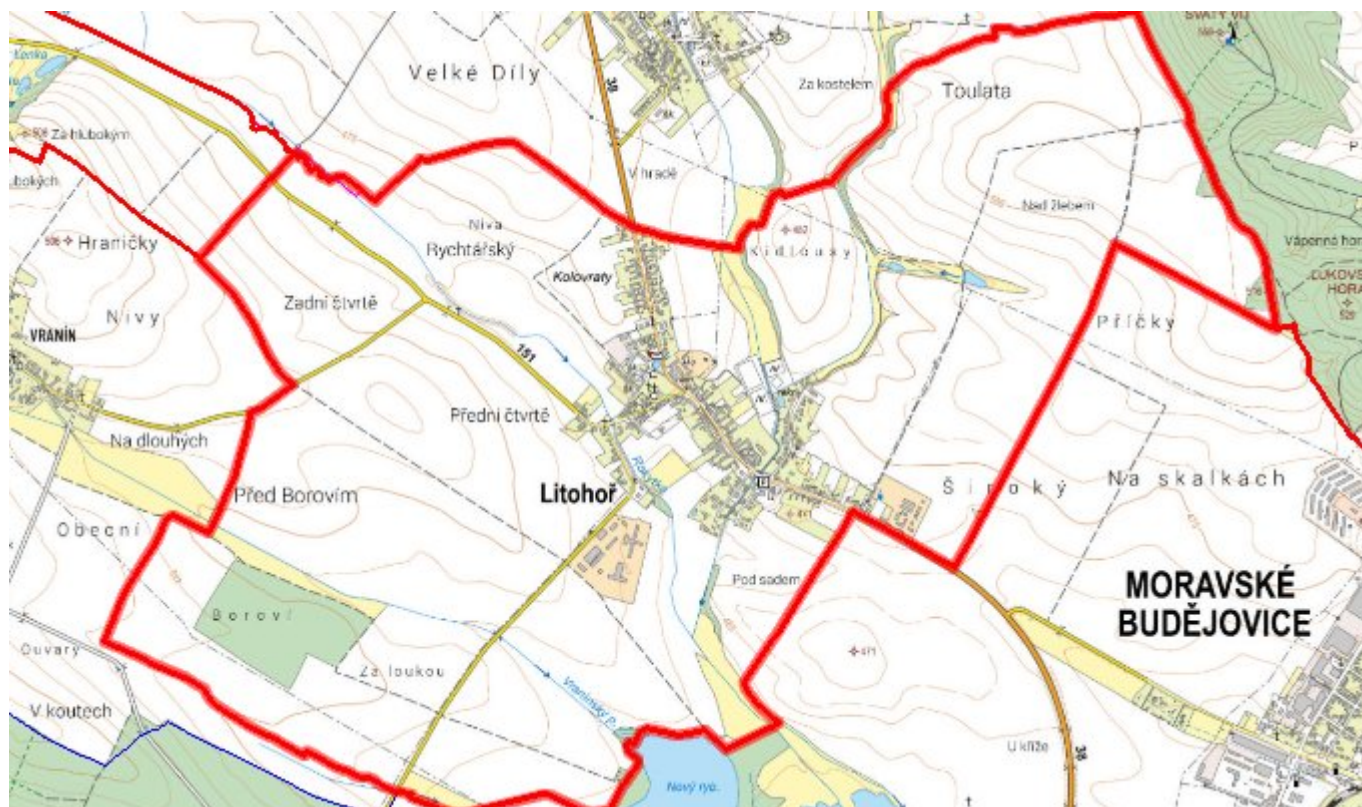
E.1 Předpokládané investiční náklady v letech 2015–2030 [tis. Kč]

Název části obce	Typ investice		
	Vodovody	Kanalizace	Celkem
Litohoř	300,0	9 000,0	9 300,0
Obec Litohoř celkem	300,0	9 000,0	9 300,0

E.2 Investiční náklady v letech 2001–2014 [tis. Kč]

Název části obce	Typ investice		
	Vodovody	Kanalizace	Celkem
Litohoř	1 466,0	2 000,0	3 466,0
Obec Litohoř celkem	1 466,0	2 000,0	3 466,0

E.3 Mapa



F. AKTUALIZACE

Datum projednání	Číslo projednání	Typ projednání	Popis
1. 1. 2022	2022	administrativní opatření	Oprava evidenčních údajů podle skutečnosti.
15. 12. 2015	0646/07/2015/ZK	usnesení zastupitelstva	Schválení komplexní aktualizace PRVKUK v roce 2015. Došlo ke sjednocení karet na úroveň obce.