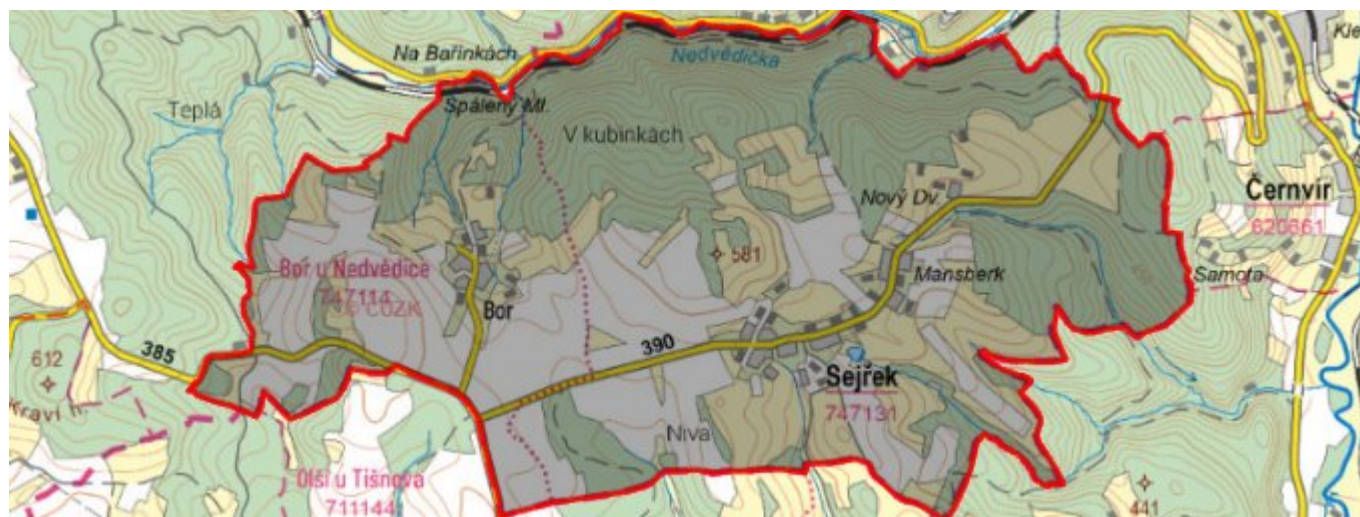


# Sejřek - CZ063.3714.6101.029 - stav 1. 1. 2022

## A. OBEC

### Sejřek

<b>Číslo obce PRVKUK</b>	29
<b>Kód obce PRVKUK</b>	CZ063.3714.6101.029
<b>Kód obce</b>	596710
<b>Číslo ORP (ČSÚ)</b> <b>Název ORP</b>	1678 (6101) Bystřice nad Pernštejnem
<b>Číslo POU</b> <b>Název POU</b>	3379 Bystřice nad Pernštejnem



### Členění obce

<b>Úplný kód části obce PRVKUK</b>	<b>Název části obce</b>	<b>Kód části obce PRVKUK</b>	<b>Kód části obce RÚIAN</b>
CZ063.3714.6101.029.01	Sejřek	14713	147133
CZ063.3714.6101.029.02	Bor	14711	147117

## B. CHARAKTERISTIKA OBCE

### B.1 Základní informace o obci

Obec Sejřek se nachází jihovýchodně od města Bystřice nad Pernštejnem, ve vzdálenosti cca 11 km. Obec se skládá ze dvou místních částí Boru a Sejřeku. Rozsah zástavby je v rozmezí 515 - 535 m n.m.

### B.2 Demografický vývoj (prognóza)

Název části obce	Obyvatelé	Počet obyvatel						
		2002	2005	2010	2015	2020	2025	2030
<b>Bor</b>	Trvale bydlící	48	48	48	46	45	43	41
	Přechodně bydlící	0	0	0	0	0	0	0
	Celkem	48	48	48	46	45	43	41
<b>Sejřek</b>	Trvale bydlící	111	111	111	122	123	124	124
	Přechodně bydlící	0	0	0	0	0	0	0
	Celkem	111	111	111	122	123	124	124

### B.3 Vývoj počtu obyvatel v obci (ČSÚ)

Obec
Sejřek

## C. VODOVODY

### C.1 Počet obyvatel připojených na vodovod

Název části obce	Počet připojených na vodovod						
	2002	2005	2010	2015	2020	2025	2030
<b>Bor</b>	0	0	0	0	0	43	41
<b>Sejřek</b>	0	0	0	0	0	124	124

### C.2 Bilanční údaje

Položka	Jednotka	Název části obce	2002	2005	2010	2015	2020	2025	2030
Průměrná potřeba vody	m <sup>3</sup> /den	Bor	0	0	0	-	-	-	-
		Sejřek	0	0	0	-	-	-	-
Maximální potřeba vody	m <sup>3</sup> /den	Bor	0	0	0	-	-	-	-
		Sejřek	0	0	0	-	-	-	-
Voda specifická z VVR	l/os x den	Bor	0,00	0,00	0,00	-	-	-	-
		Sejřek	0,00	0,00	0,00	-	-	-	-
Voda specifická z VFC	l/os x den	Bor	0,00	0,00	0,00	-	-	-	-
		Sejřek	0,00	0,00	0,00	-	-	-	-
Voda specifická z VFD	l/os x den	Bor	0,00	0,00	0,00	-	-	-	-
		Sejřek	0,00	0,00	0,00	-	-	-	-

Voda specifická z VFO	l/os x den	Bor	0,00	0,00	0,00	-	-	-	-
		Sejřek	0,00	0,00	0,00	-	-	-	-
Voda specifická z VNF	l/os x den	Bor	0,00	0,00	0,00	-	-	-	-
		Sejřek	0,00	0,00	0,00	-	-	-	-

## C.4 Vodovody – popis stávajícího stavu

### Místní (městská) část Bor

V místní části Bor není vybudovaný veřejný vodovod. Obyvatelé jsou vodou zásobeni z vlastních zdrojů.

### Místní (městská) část Sejřek

V místní části Sejřek není vybudovaný veřejný vodovod. Obyvatelé jsou zásobeni z vlastních zdrojů. Jsou zde 2 obecní studny.

## C.5 Vodovody – popis návrhového stavu

### Místní (městská) část Bor

Místní část Bor bude připojena na vodovodní síť obce Olší (JM kraj).

### Místní (městská) část Sejřek

Místní část Sejřek bude připojena na vodovodní síť obce Olší (JM kraj).

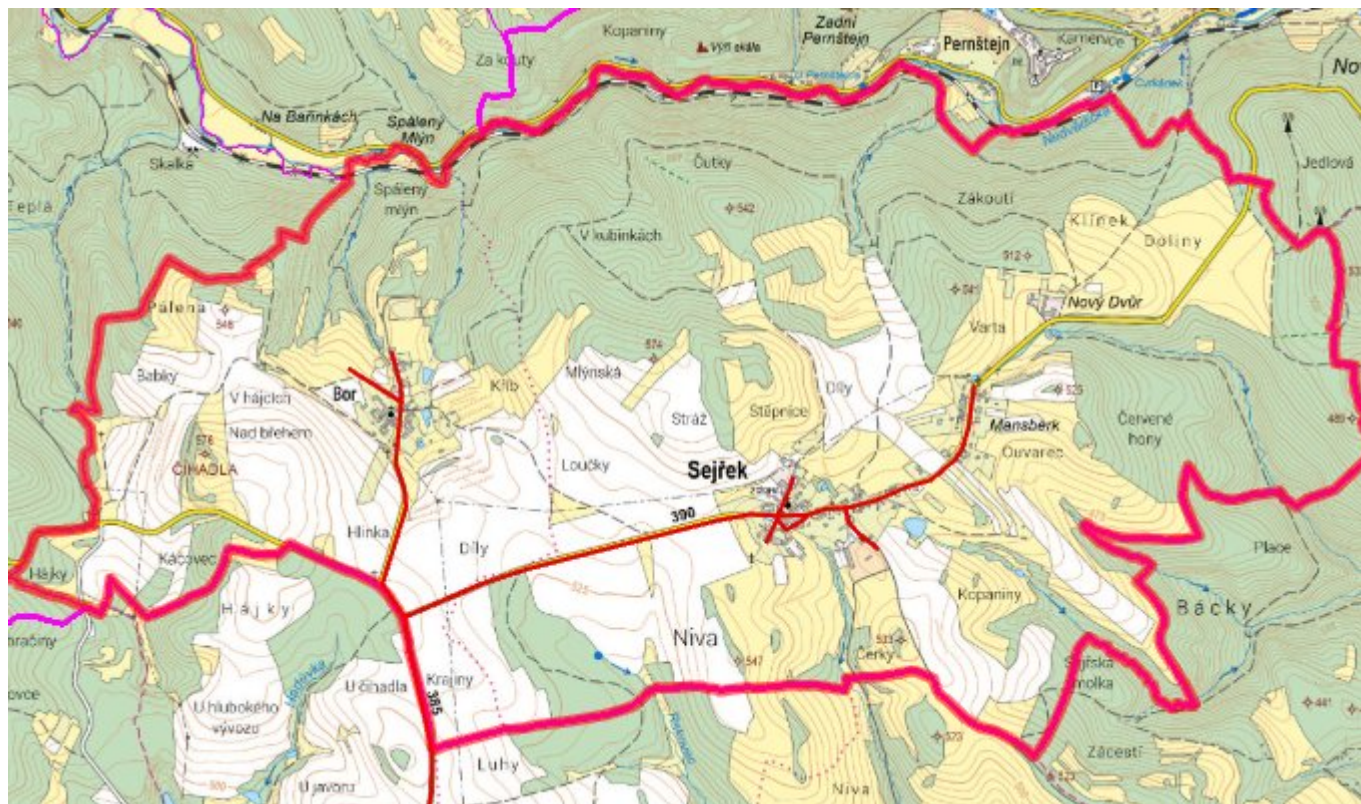
### Navrhované zdroje pitné vody

Pro obec Sejřek se uvažuje se zásobením z ÚV Vír.

### Časový harmonogram

V oblasti zásobování pitnou vodou se pro obec Sejřek realizace navrhovaných opatření předpokládá do r. 2030.

## C.7 Mapa



## D. KANALIZACE A ČOV

### D.1 Počet obyvatel připojených na kanalizaci

Název části obce	Počet připojených na kanalizaci						
	2002	2005	2010	2015	2020	2025	2030
<b>Bor</b>	30	30	30	-	-	-	-
<b>Sejřek</b>	84	84	84	-	-	-	124

### D.2 Počet obyvatel připojených na ČOV

Název části obce	Počet připojených na ČOV						
	2002	2005	2010	2015	2020	2025	2030
<b>Bor</b>	0	0	0	0	0	0	0
<b>Sejřek</b>	0	0	0	0	0	0	124

### D.3 Bilanční údaje

Položka	Jednotka	Název části obce	2002	2005	2010	2015	2020	2025	2030
---------	----------	------------------	------	------	------	------	------	------	------

Produkce komunálních OV	m <sup>3</sup> /den	Bor	0,00	0,00	0,00	-	-	-	-
		Sejřek	0,00	0,00	0,00	-	-	-	-
Produkce komunálního znečištění	kg/den	Bor	0,00	0,00	0,00	-	-	-	-
		Sejřek	0,00	0,00	0,00	-	-	-	-
Produkce průmyslových OV	m <sup>3</sup> /den	Bor	-	-	-	-	-	-	-
		Sejřek	-	-	-	-	-	-	-
Produkce znečištění průmyslových OV	kg/den	Bor	-	-	-	-	-	-	-
		Sejřek	-	-	-	-	-	-	-

## D.5 Kanalizace – popis stávajícího stavu

### Místní (městská) část Bor

V místní části Bor je vybudovaná jednotná kanalizace zaústěna do Borského potoka a do vodního toku Nedvědička.

V místní části není vybudována čistírna odpadních vod.

### Místní (městská) část Sejřek

V místní části je vybudována jednotná kanalizační síť, na kterou je napojena většina obyvatel. Kanalizace je zaústěna do vodního toku Rakovec nebo do řeky Svratky. Odpadní vody z části místní části jsou zachycovány v bezodtokých jímkách.

V obci není vybudována čistírna odpadních vod.

## D.6 Kanalizace – popis návrhového stavu

### Místní (městská) část Bor

Vzhledem k nízkému počtu obyvatel budou odpadní vody z jednotlivých domácností zneškodňovány individuálním způsobem (např. domovní čistírny odpadních vod, jímky na vyvážení).

### Místní (městská) část Sejřek

Je uvažováno s výstavbou nové kanalizace, odvádějící pouze splaškové vody. Stávající stoky budou plnit funkci dešťové kanalizace.

V místní části bude vybudována čistírna odpadních vod.

V současnosti napojené obce (místní části): nejsou

Nově napojené obce (místní části): Sejřek

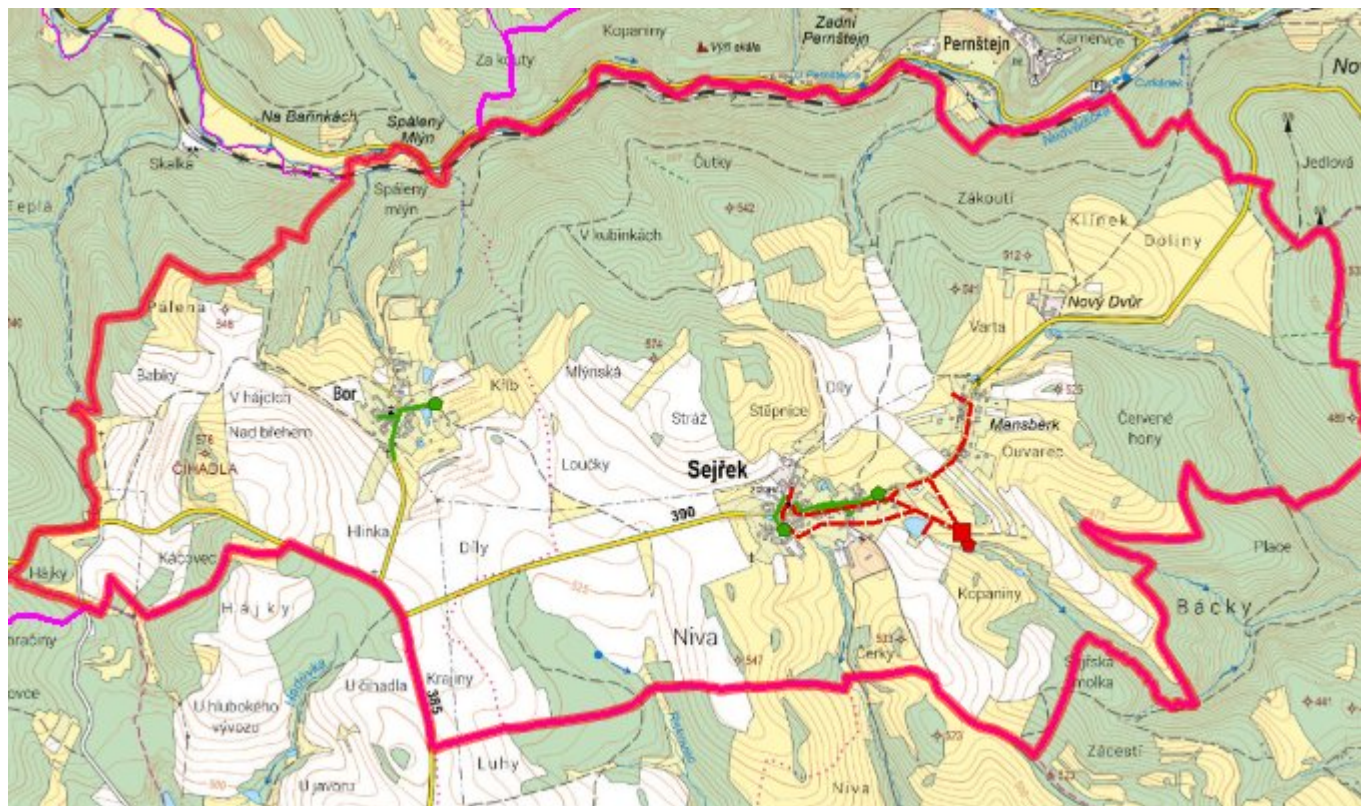
Návrhový svaz z obcí (místních částí): Bor

Pokud nebude zajištěna výstavba čistírny odpadních vod, budou vzhledem k nízkému počtu obyvatel odpadní vody z jednotlivých domácností zneškodňovány individuálním způsobem (např. domovní čistírny odpadních vod, jímky na vyvážení).

## Časový harmonogram

V oblasti odkanalizování a čištění odpadních vod se pro obec Sejřek realizace navrhovaných opatření předpokládá do r. 2030.

### D.7 Mapa



## E. EKONOMICKÁ ČÁST

Součástí PRVKUK není řešení problematiky imisních limitů ukazatelů přípustného znečištění povrchových vod dle přílohy 3 Nařízení vlády 61/2003 Sb. V nákladech na čistírny odpadních vod není počítáno s investicí do technologií, které zabezpečí splnění těchto limitů. Imisními limity se zabývají jednotlivé Plány povodí.

### E.1 Předpokládané investiční náklady v letech 2015–2030 [tis. Kč]

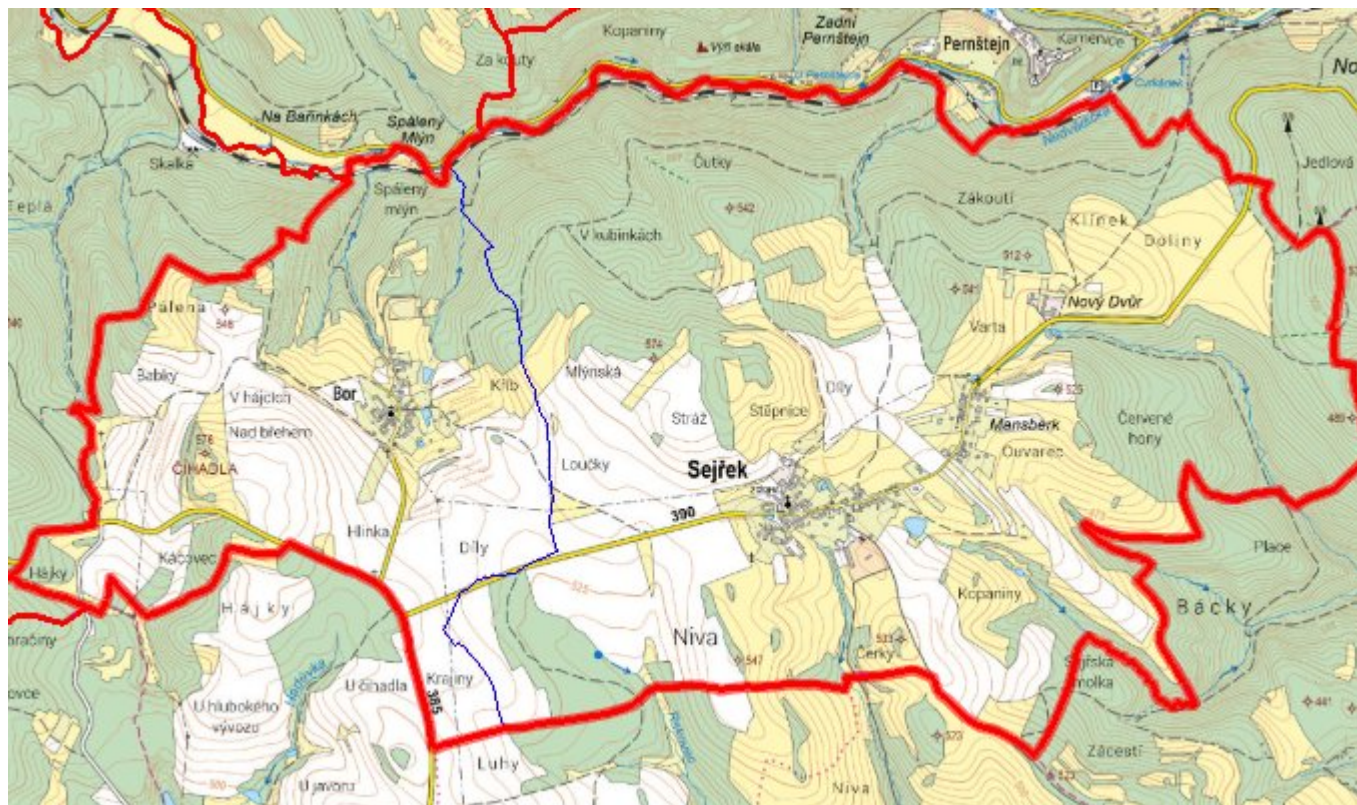
Název části obce	Typ investice		
	Vodovody	Kanalizace	Celkem
<b>Bor</b>	2 000,0	-	2 000,0
<b>Sejřek</b>	7 000,0	12 000,0	19 000,0
<b>Obec Sejřek celkem</b>	<b>9 000,0</b>	<b>12 000,0</b>	<b>21 000,0</b>

### E.2 Investiční náklady v letech 2001–2014 [tis. Kč]

Název části obce	Typ investice		
	Vodovody	Kanalizace	Celkem

<b>Bor</b>	-	-	-
<b>Sejřek</b>	-	-	-
<b>Obec Sejřek celkem</b>	-	-	-

### E.3 Mapa



### F. AKTUALIZACE

<b>Datum projednání</b>	<b>Číslo projednání</b>	<b>Typ projednání</b>	<b>Popis</b>
1. 1. 2022	2022	administrativní opatření	Oprava evidenčních údajů podle skutečnosti.
15. 12. 2015	0646/07/2015/ZK	usnesení zastupitelstva	Schválení komplexní aktualizace PRVKUK v roce 2015. Došlo ke sjednocení karet na úroveň obce.