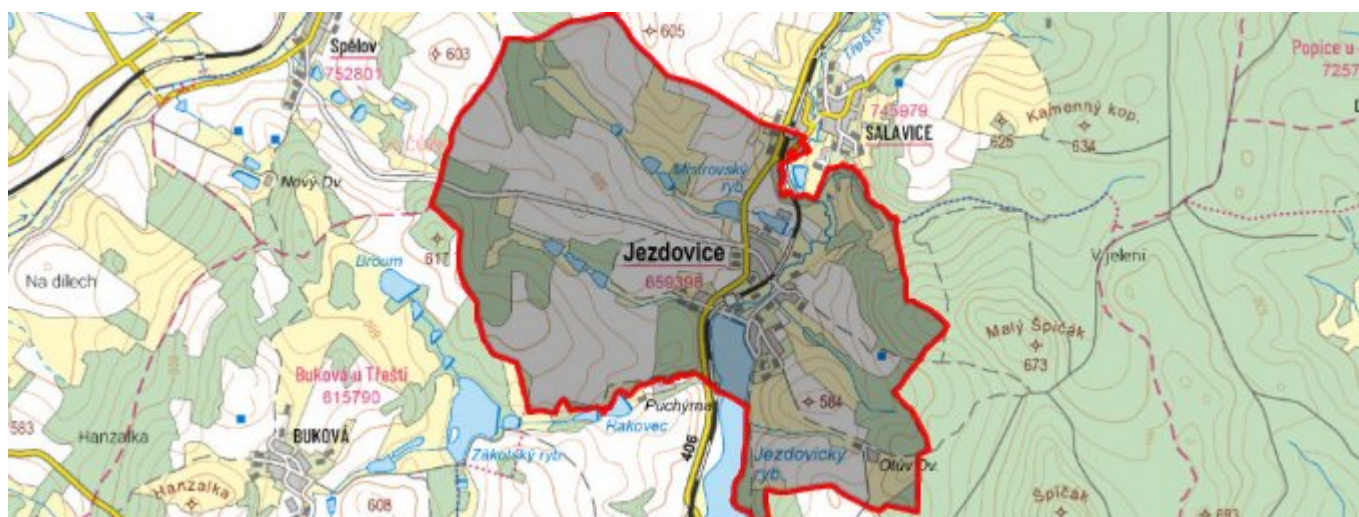


# Jezdovice - CZ063.3707.6105.186 - stav 1. 1. 2022

## A. OBEC

### Jezdovice

<b>Číslo obce PRVKUK</b>	186
<b>Kód obce PRVKUK</b>	CZ063.3707.6105.186
<b>Kód obce</b>	587273
<b>Číslo ORP (ČSÚ)</b> <b>Název ORP</b>	1503 (6105) Jihlava
<b>Číslo POU</b> <b>Název POU</b>	3042 Třešť



### Členění obce

<b>Úplný kód části obce PRVKUK</b>	<b>Název části obce</b>	<b>Kód části obce PRVKUK</b>	<b>Kód části obce RÚIAN</b>
CZ063.3707.6105.186.01	Jezdovice	05939	59391

## B. CHARAKTERISTIKA OBCE

### B.1 Základní informace o obci

Obec Jezdovice se nachází v Kraji Vysočina, okres Jihlava. Pověřená obec – Třešť. Obcí protéká Třešťský potok. Na území obce se též nachází Jezdovický rybník. Rozsah zástavby je v rozmezí 530 – 550 m n.m.

### B.2 Demografický vývoj (prognóza)

<b>Název části obce</b>	<b>Obyvatelé</b>	<b>Počet obyvatel</b>						
		<b>2002</b>	<b>2005</b>	<b>2010</b>	<b>2015</b>	<b>2020</b>	<b>2025</b>	<b>2030</b>

<b>Jezdovice</b>	Trvale bydlící	249	249	248	275	283	291	297
	Přechodně bydlící	15	15	15	15	15	15	15
	Celkem	264	264	263	290	298	306	312

### B.3 Vývoj počtu obyvatel v obci (ČSÚ)

<b>Obec</b>
Jezdovice

## C. VODOVODY

### C.1 Počet obyvatel připojených na vodovod

<b>Název části obce</b>	<b>Počet připojených na vodovod</b>						
	<b>2002</b>	<b>2005</b>	<b>2010</b>	<b>2015</b>	<b>2020</b>	<b>2025</b>	<b>2030</b>
<b>Jezdovice</b>	0	0	0	0	283	291	297

### C.2 Bilanční údaje

<b>Položka</b>	<b>Jednotka</b>	<b>2002</b>	<b>2005</b>	<b>2010</b>	<b>2015</b>	<b>2020</b>	<b>2025</b>	<b>2030</b>
Průměrná potřeba vody	m <sup>3</sup> /den	0	0	0	-	-	-	-
Maximální potřeba vody	m <sup>3</sup> /den	0	0	0	-	-	-	-
Voda specifická z VVR	l/os x den	0,00	0,00	0,00	-	-	-	-
Voda specifická z VFC	l/os x den	0,00	0,00	0,00	-	-	-	-
Voda specifická z VFD	l/os x den	0,00	0,00	0,00	-	-	-	-
Voda specifická z VFO	l/os x den	0,00	0,00	0,00	-	-	-	-
Voda specifická z VNF	l/os x den	0,00	0,00	0,00	-	-	-	-

### C.4 Vodovody – popis stávajícího stavu

V obci Jezdovice je od roku 2020 vybudovaný veřejný vodovod, který je napojený na skupinový vodovod Jihlava.

### C.5 Vodovody – popis návrhového stavu

Navrhuje se dostavba vodovodní sítě v lokalitách, kde není dosud vybudována.

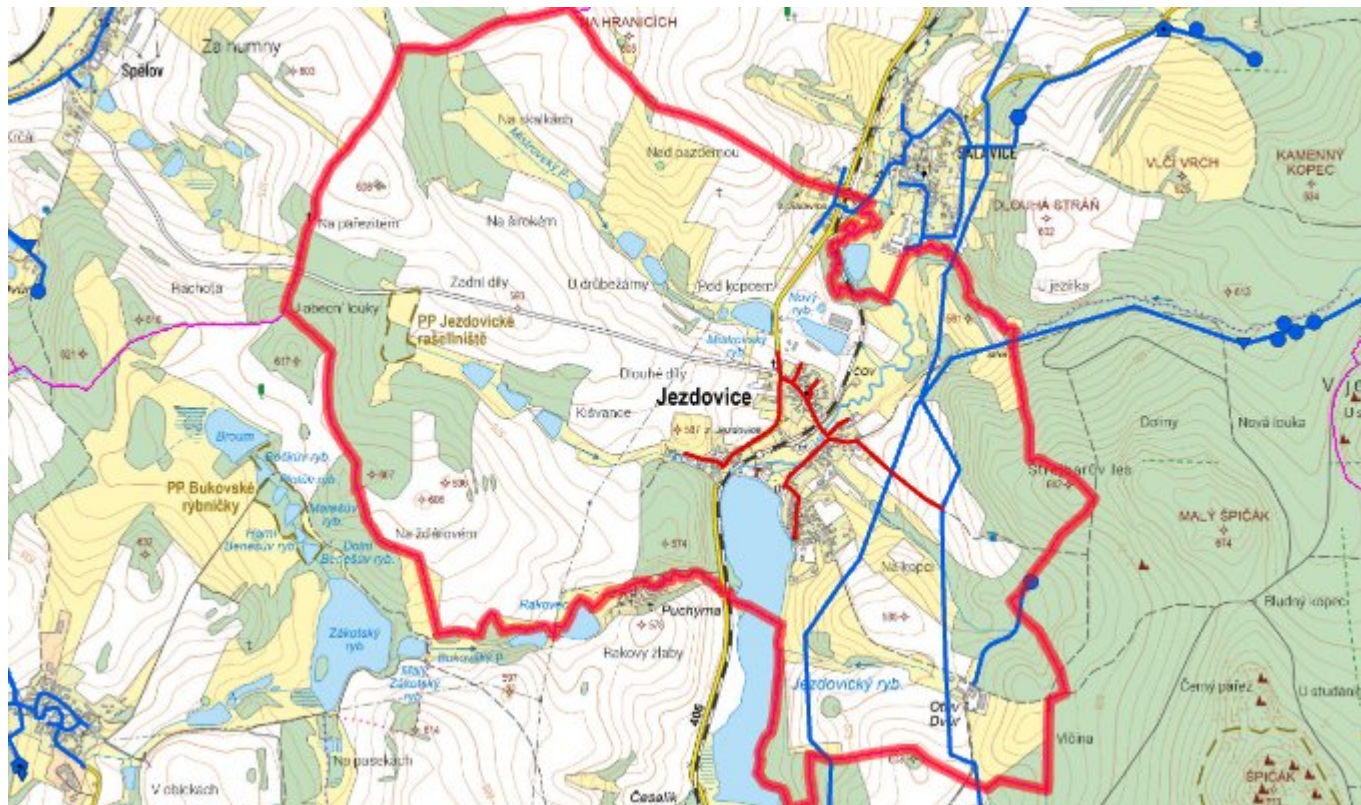
Navrhované zdroje pitné vody

V obci Jezdovice se neuvažuje s novými vodními zdroji.

### Časový harmonogram

V oblasti zásobování pitnou vodou se pro obec Jezdovice realizace navrhovaných opatření předpokládá do r. 2030.

## C.7 Mapa



## D. KANALIZACE A ČOV

### D.1 Počet obyvatel připojených na kanalizaci

Název části obce	Počet připojených na kanalizaci						
	2002	2005	2010	2015	2020	2025	2030
Jezdovice	0	0	0	0	283	291	297

### D.2 Počet obyvatel připojených na ČOV

Název části obce	Počet připojených na ČOV						
	2002	2005	2010	2015	2020	2025	2030
Jezdovice	0	0	0	0	283	291	297

### D.3 Bilanční údaje

Položka	Jednotka	2002	2005	2010	2015	2020	2025	2030

Produkce komunálních OV	m <sup>3</sup> /den	0,00	0,00	0,00	-	-	-	-
Produkce komunálního znečištění	kg/den	0,00	0,00	0,00	-	-	-	-
Produkce průmyslových OV	m <sup>3</sup> /den	-	-	-	-	-	-	-
Produkce znečištění průmyslových OV	kg/den	-	-	-	-	-	-	-

## D.5 Kanalizace – popis stávajícího stavu

V obci je byla v roce 2020 vybudována nová kanalizace odvádějící pouze splaškové vody. Splaškové vody jsou odváděny na nově vybudovanou čistírnu odpadních vod v obci Jezdovice.

V obci byla vybudována čistírna odpadních vod.

V současnosti napojené obce (místní části): Jezdovice

Nově napojené obce (místní části): nejsou

Návrhový svoz z obcí (místních částí): není

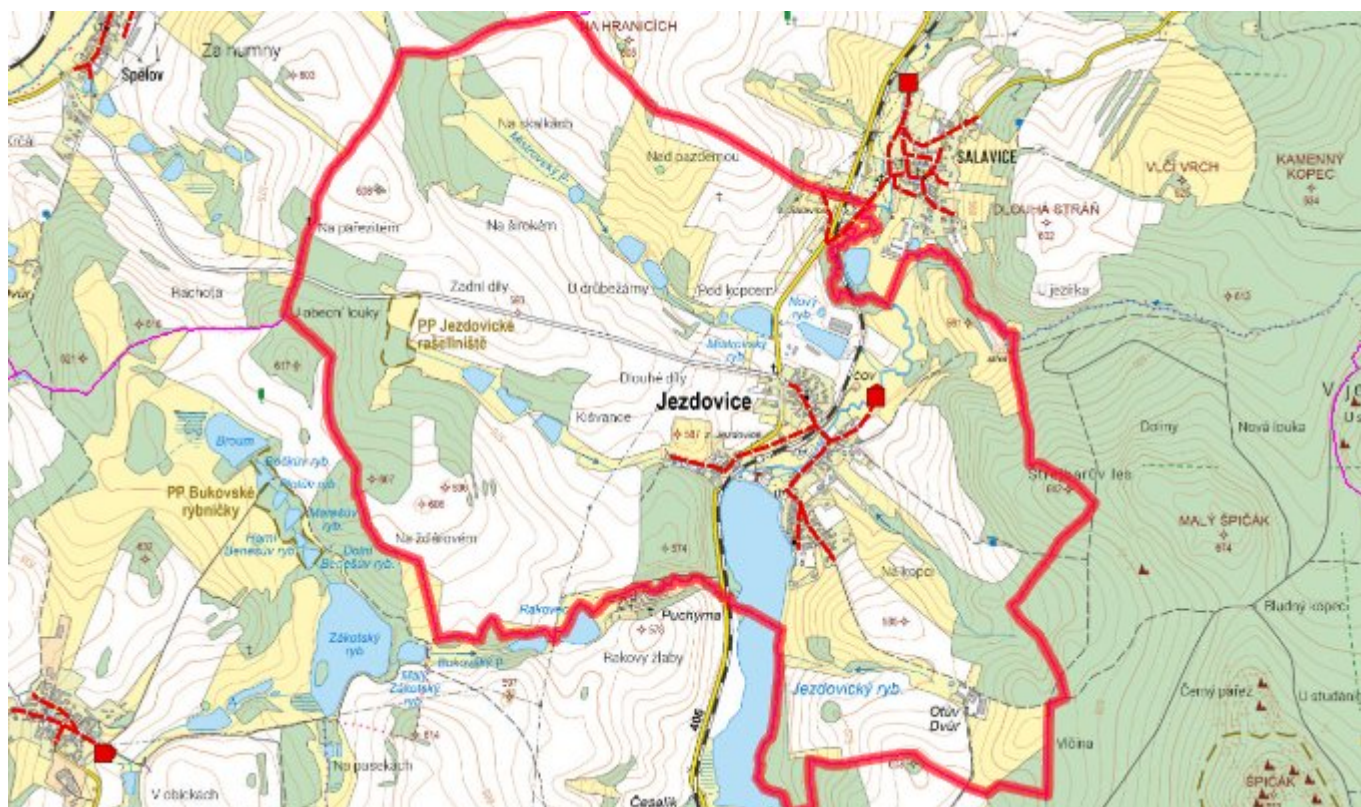
## D.6 Kanalizace – popis návrhového stavu

Navrhuje se dostavba kanalizační sítě v lokalitách, kde dosud není vybudována.

Časový harmonogram

V oblasti odkanalizování a čištění odpadních vod se pro obec Jezdovice realizace navrhovaných opatření předpokládá do r. 2030.

## D.7 Mapa



## E. EKONOMICKÁ ČÁST

Součástí PRVKUK není řešení problematiky imisních limitů ukazatelů přípustného znečištění povrchových vod dle přílohy 3 Nařízení vlády 61/2003 Sb. V nákladech na čistírny odpadních vod není počítáno s investicemi do technologií, které zabezpečí splnění těchto limitů. Imisními limity se zabývají jednotlivé Plány povodí.

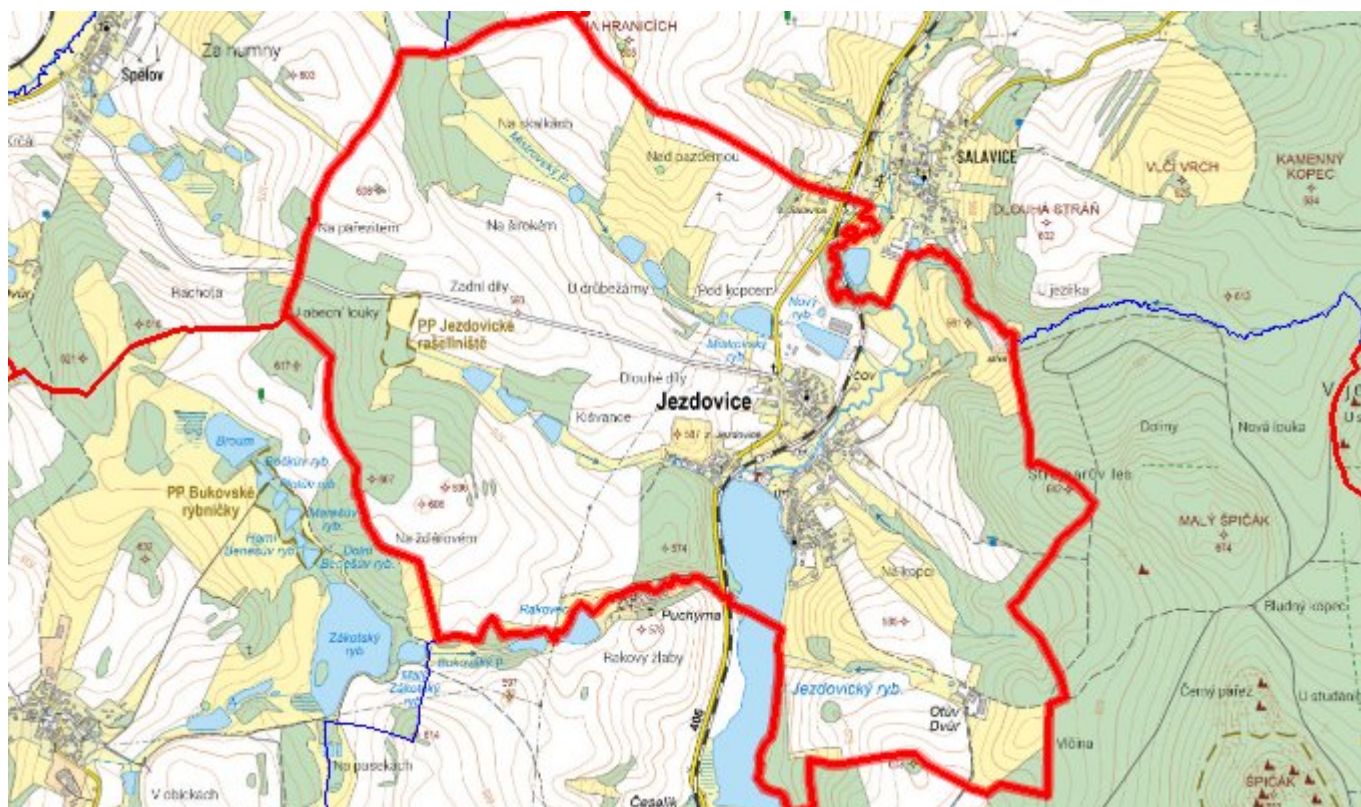
### E.1 Předpokládané investiční náklady v letech 2015–2030 [tis. Kč]

Název části obce	Typ investice		
	Vodovody	Kanalizace	Celkem
Jezdovice	4 488,0	22 500,0	26 988,0
<b>Obec Jezdovice celkem</b>	<b>4 488,0</b>	<b>22 500,0</b>	<b>26 988,0</b>

### E.2 Investiční náklady v letech 2001–2014 [tis. Kč]

Název části obce	Typ investice		
	Vodovody	Kanalizace	Celkem
Jezdovice	-	-	-
<b>Obec Jezdovice celkem</b>	<b>-</b>	<b>-</b>	<b>-</b>

### E.3 Mapa



## F. AKTUALIZACE

Datum projednání	Číslo projednání	Typ projednání	Popis
1. 1. 2022	2022	administrativní opatření	Oprava evidenčních údajů podle skutečnosti.
15. 12. 2015	0646/07/2015/ZK	usnesení zastupitelstva	Schválení komplexní aktualizace PRVKUK v roce 2015. Došlo ke sjednocení karet na úroveň obce.