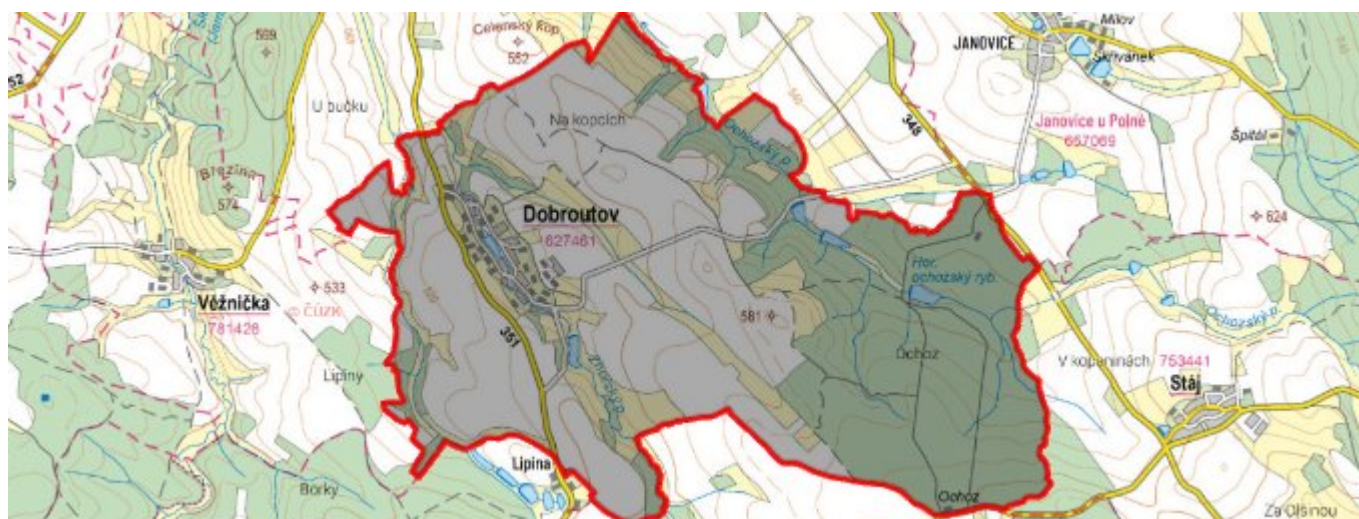


Dobrouťov - CZ063.3707.6105.172 - stav 1. 1. 2022

A. OBEC

Dobrouťov

Číslo obce PRVKUK	172
Kód obce PRVKUK	CZ063.3707.6105.172
Kód obce	587036
Číslo ORP (ČSÚ) Název ORP	1503 (6105) Jihlava
Číslo POU Název POU	3026 Polná



Členění obce

Úplný kód části obce PRVKUK	Název části obce	Kód části obce PRVKUK	Kód části obce RÚIAN
CZ063.3707.6105.172.01	Dobrouťov	02746	27464

B. CHARAKTERISTIKA OBCE

B.1 Základní informace o obci

Obec Dobrouťov se nachází v Kraji Vysočina, okres Jihlava. Pověřený obecní úřad – Polná. Obcí protéká Zhořský potok. Rozsah zástavby je v rozmezí 500 – 538 m n.m.

B.2 Demografický vývoj (prognóza)

Název části obce	Obyvatelé	Počet obyvatel						
		2002	2005	2010	2015	2020	2025	2030

Dobrourov	Trvale bydlící	234	234	233	277	288	298	307
	Přechodně bydlící	0	0	0	10	10	10	10
	Celkem	234	234	233	287	298	308	317

B.3 Vývoj počtu obyvatel v obci (ČSÚ)

Obec
Dobrourov

C. VODOVODY

C.1 Počet obyvatel připojených na vodovod

Název části obce	Počet připojených na vodovod						
	2002	2005	2010	2015	2020	2025	2030
Dobrourov	0	0	0	0	0	0	270

C.2 Bilanční údaje

Položka	Jednotka	2002	2005	2010	2015	2020	2025	2030
Průměrná potřeba vody	m ³ /den	0	0	0	-	-	-	-
Maximální potřeba vody	m ³ /den	0	0	0	-	-	-	-
Voda specifická z VVR	l/os x den	0,00	0,00	0,00	-	-	-	-
Voda specifická z VFC	l/os x den	0,00	0,00	0,00	-	-	-	-
Voda specifická z VFD	l/os x den	0,00	0,00	0,00	-	-	-	-
Voda specifická z VFO	l/os x den	0,00	0,00	0,00	-	-	-	-
Voda specifická z VNF	l/os x den	0,00	0,00	0,00	-	-	-	-

C.4 Vodovody – popis stávajícího stavu

Obec Dobrourov nemá doposud vybudovaný veřejný vodovod. Obyvatelé v obci jsou zásobeni pitnou vodou ze soukromých studní.

C.5 Vodovody – popis návrhového stavu

V obci je uvažováno s výstavbou nového vodovodu včetně nového zdroje (vrtu), VDJ a úpravny vody. V roce 2013 byl proveden hydrogeologický průzkum k ověření možnosti získání odpovídajícího vodního zdroje. Dále je uvažováno s vybudováním přírodního řadu a rozvodné vodovodní sítě v délce cca 4 km.

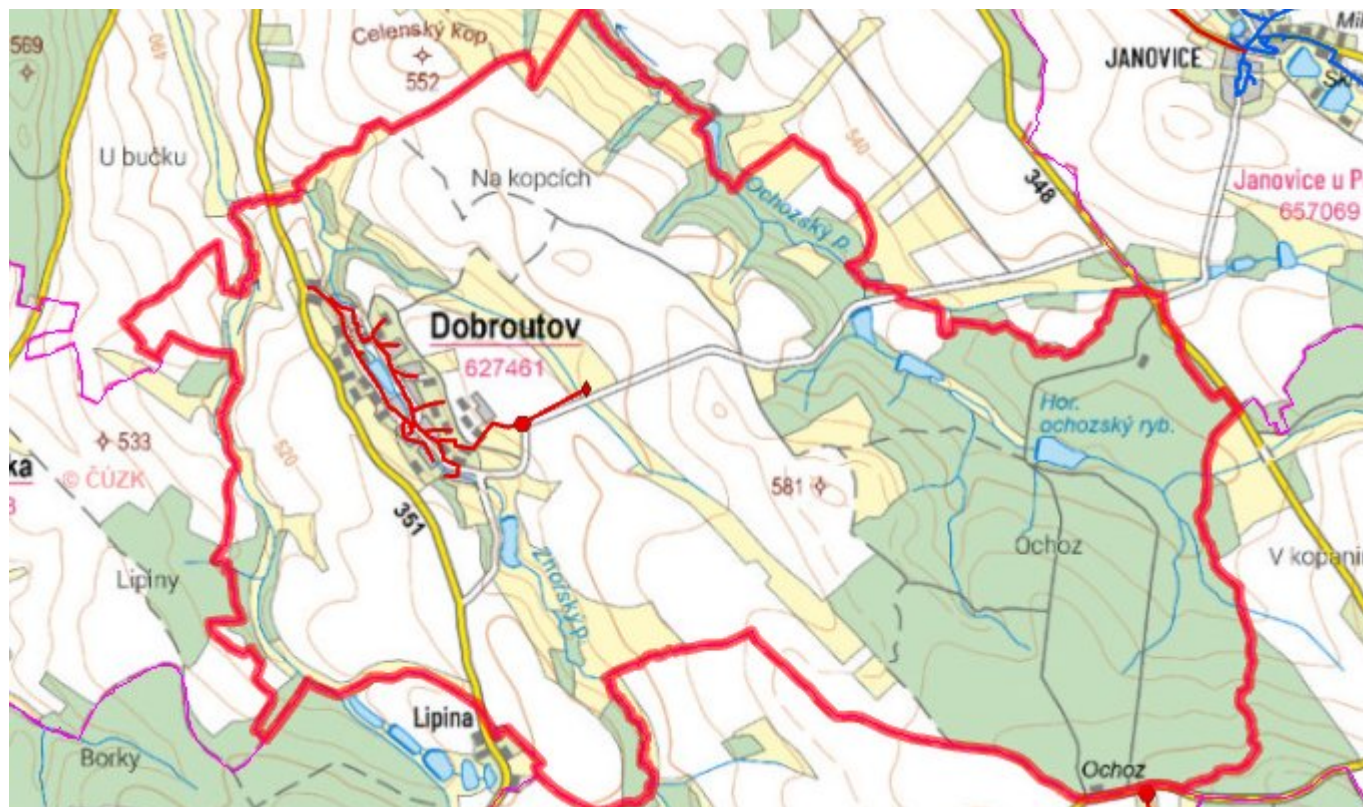
Navrhované zdroje pitné vody

Uvažováno je s novým vodním zdrojem (vrtem).

Časový harmonogram

V oblasti zásobování pitnou vodou se pro obec Dobrouťov realizace navrhovaných opatření předpokládá do r. 2030.

C.7 Mapa



D. KANALIZACE A ČOV

D.1 Počet obyvatel připojených na kanalizaci

Název části obce	Počet připojených na kanalizaci						
	2002	2005	2010	2015	2020	2025	2030
Dobrouťov	0	0	0	0	0	0	270

D.2 Počet obyvatel připojených na ČOV

Název části obce	Počet připojených na ČOV						
	2002	2005	2010	2015	2020	2025	2030
Dobrouťov	0	0	0	0	0	0	270

D.3 Bilanční údaje

Položka	Jednotka	2002	2005	2010	2015	2020	2025	2030
Produkce komunálních OV	m ³ /den	0,00	0,00	0,00	-	-	-	-
Produkce komunálního znečištění	kg/den	0,00	0,00	0,00	-	-	-	-
Produkce průmyslových OV	m ³ /den	-	-	-	-	-	-	-
Produkce znečištění průmyslových OV	kg/den	-	-	-	-	-	-	-

D.5 Kanalizace – popis stávajícího stavu

V části obce je vybudována jednotná kanalizační síť v délce cca 1500 m s výustmi do Zhořského potoka. Na kanalizaci je přes septiky nebo domovní ČOV napojeno zhruba 125 obyvatel. Ostatní obyvatelé zachycují odpadní vodu v jímkách na vyvážení nebo mají domovní ČOV, odkud vypouští odpadní vodu přímo do toku. V obci není vybudována čistírna odpadních vod.

D.6 Kanalizace – popis návrhového stavu

V obci se navrhuje výstavba nové splaškové kanalizace, která bude ukončena ČOV.

V obci bude vybudována nová obecní ČOV.

V současnosti napojené obce (místní části): nejsou

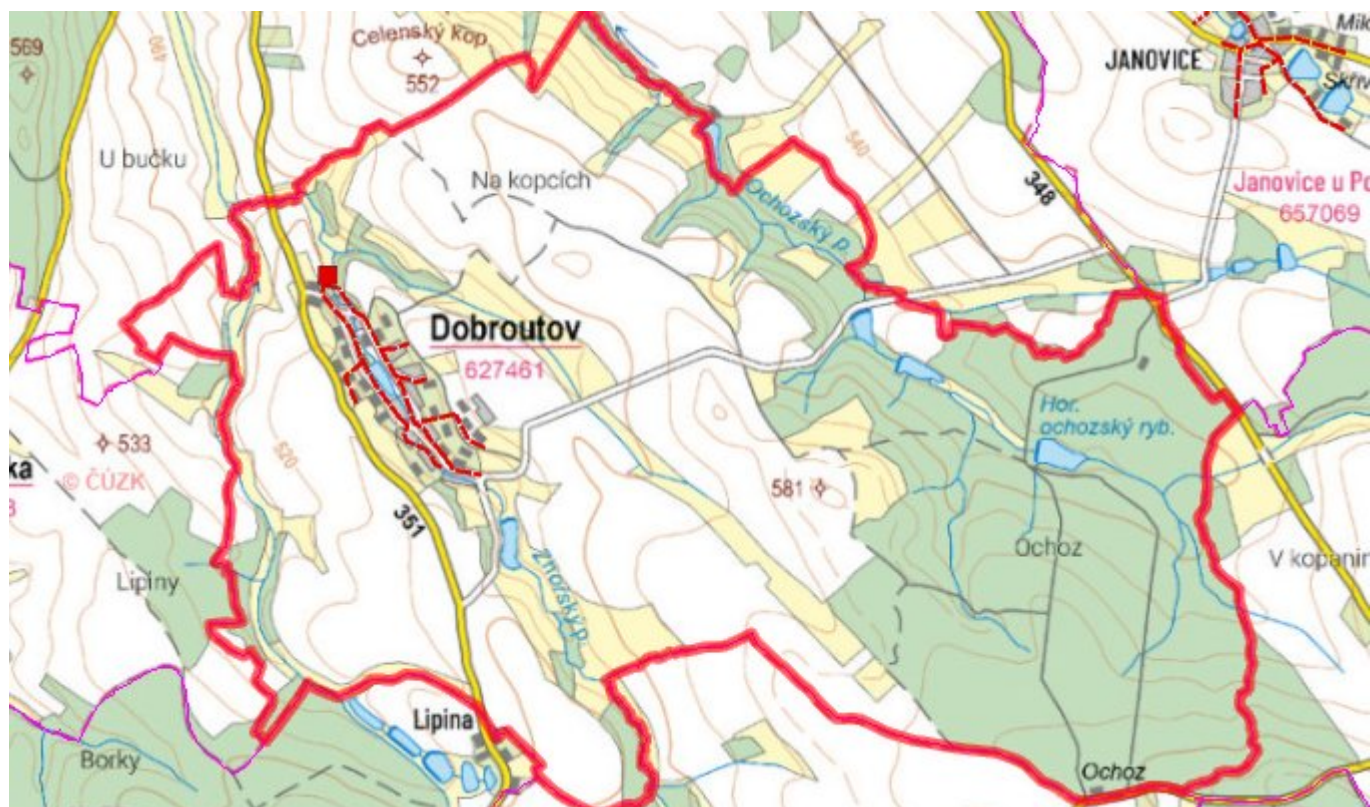
Nově napojené obce (místní části): Dobroutov

Návrhový svaz z obcí (místních částí): není

Časový harmonogram

V oblasti odkanalizování a čištění odpadních vod se pro obec Dobroutov realizace navrhovaných opatření předpokládá do r. 2030.

D.7 Mapa



E. EKONOMICKÁ ČÁST

Součástí PRVKUK není řešení problematiky imisních limitů ukazatelů přípustného znečištění povrchových vod dle přílohy 3 Nařízení vlády 61/2003 Sb. V nákladech na čistírny odpadních vod není počítáno s investicí do technologií, které zabezpečí splnění těchto limitů. Imisními limity se zabývají jednotlivé Plány povodí.

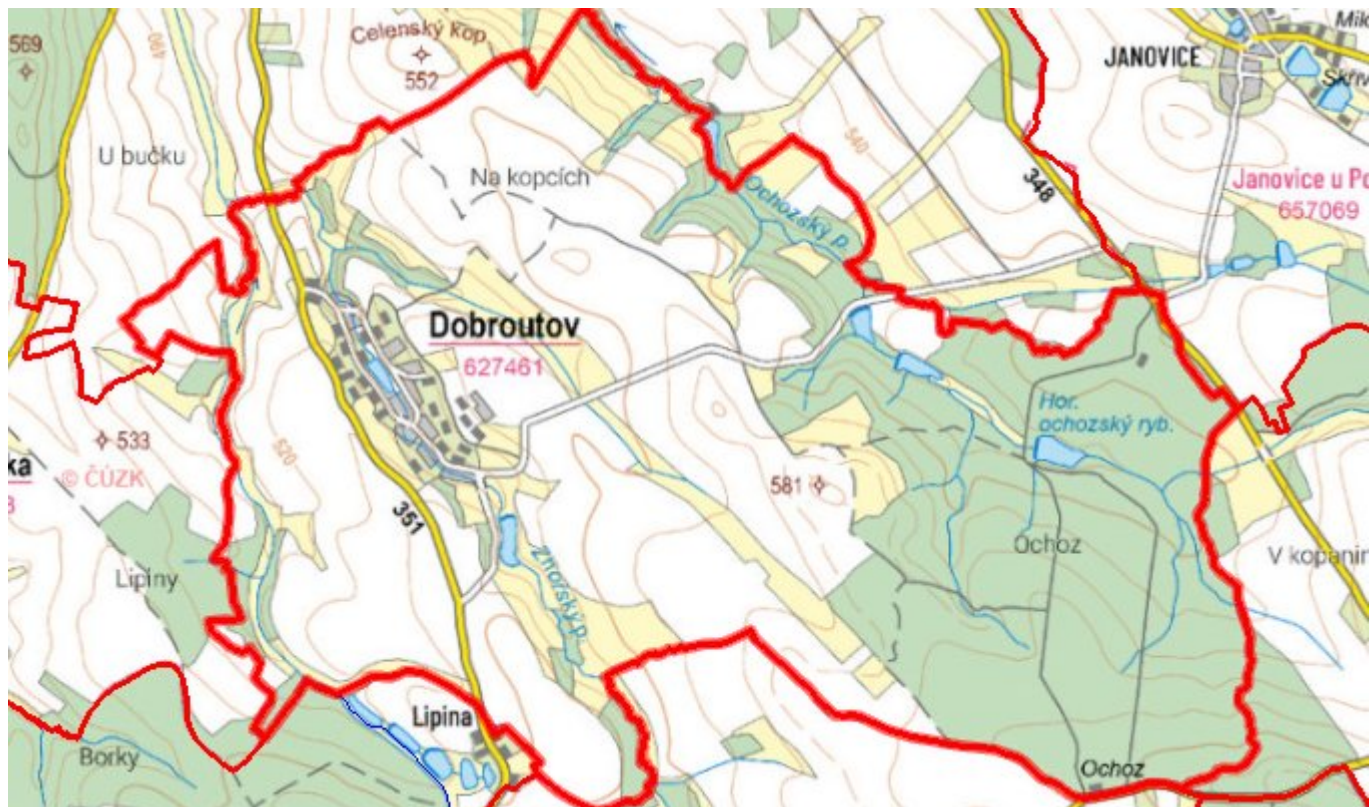
E.1 Předpokládané investiční náklady v letech 2015–2030 [tis. Kč]

Název části obce	Typ investice		
	Vodovody	Kanalizace	Celkem
Dobrouťov	14 000,0	39 264,0	53 264,0
Obec Dobrouťov celkem	14 000,0	39 264,0	53 264,0

E.2 Investiční náklady v letech 2001–2014 [tis. Kč]

Název části obce	Typ investice		
	Vodovody	Kanalizace	Celkem
Dobrouťov	500,0	-	500,0
Obec Dobrouťov celkem	500,0	-	500,0

E.3 Mapa



F. AKTUALIZACE

Datum projednání	Číslo projednání	Typ projednání	Popis
1. 1. 2022	2022	administrativní opatření	Oprava evidenčních údajů podle skutečnosti.
15. 12. 2015	0646/07/2015/ZK	usnesení zastupitelstva	Schválení komplexní aktualizace PRVKUK v roce 2015. Došlo ke sjednocení karet na úroveň obce.