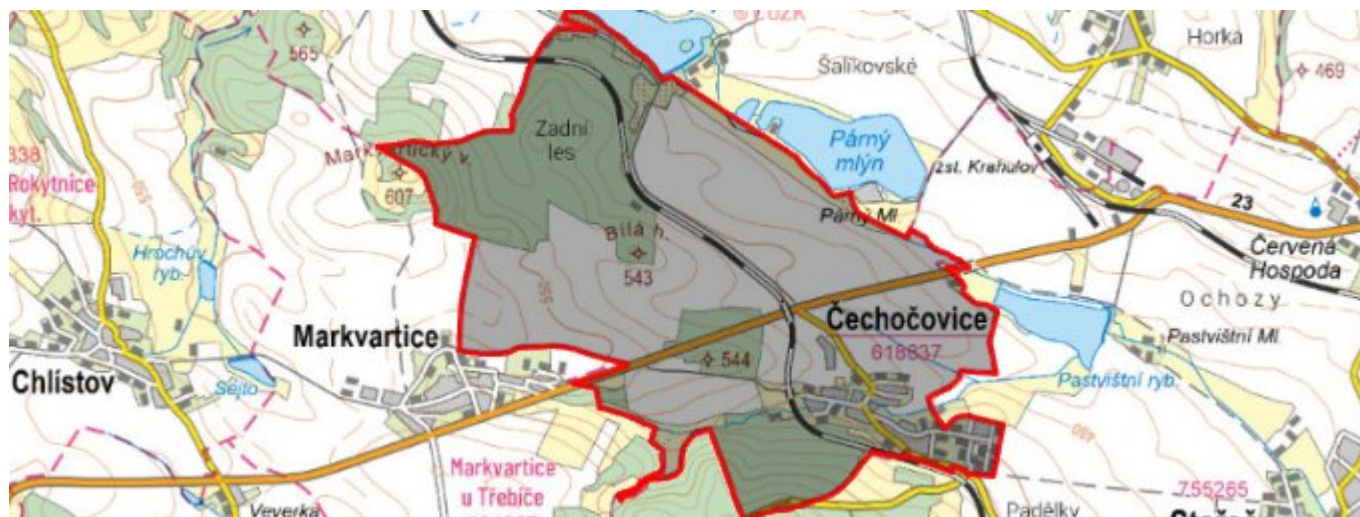


Čechočovice - CZ063.3710.6113.522 - stav 8. 2. 2022

A. OBEC

Čechočovice

Číslo obce PRVKUK	522
Kód obce PRVKUK	CZ063.3710.6113.522
Kód obce	590444
Číslo ORP (ČSÚ) Název ORP	1597 (6113) Třebíč
Číslo POU Název POU	3204 Třebíč



Členění obce

Úplný kód části obce PRVKUK	Název části obce	Kód části obce PRVKUK	Kód části obce RÚIAN
CZ063.3710.6113.522.01	Čechočovice	01883	18830

B. CHARAKTERISTIKA OBCE

B.1 Základní informace o obci

Obec Čechočovice leží západně od města Třebíč, ve vzdálenosti cca 8 km. Rozsah zástavby je v rozmezí 480 - 520 m n.m.

B.2 Demografický vývoj (prognóza)

Název části obce	Obyvatelé	Počet obyvatel						
		2002	2005	2010	2015	2020	2025	2030

ČeCHOčovice	Trvale bydlící	283	282	282	269	350	370	370
	Přechodně bydlící	320	319	319	319	319	319	319
	Celkem	603	601	601	588	669	689	689

B.3 Vývoj počtu obyvatel v obci (ČSÚ)

Obec
ČeCHOčovice

C. VODOVODY

C.1 Počet obyvatel připojených na vodovod

Název části obce	Počet připojených na vodovod						
	2002	2005	2010	2015	2020	2025	2030
ČeCHOčovice	0	0	0	0	350	370	370

C.2 Bilanční údaje

Položka	Jednotka	2002	2005	2010	2015	2020	2025	2030
Průměrná potřeba vody	m ³ /den	0	0	0	-	-	-	-
Maximální potřeba vody	m ³ /den	0	0	0	-	-	-	-
Voda specifická z VVR	l/os x den	0,00	0,00	0,00	-	-	-	-
Voda specifická z VFC	l/os x den	0,00	0,00	0,00	-	-	-	-
Voda specifická z VFD	l/os x den	0,00	0,00	0,00	-	-	-	-
Voda specifická z VFO	l/os x den	0,00	0,00	0,00	-	-	-	-
Voda specifická z VNF	l/os x den	0,00	0,00	0,00	-	-	-	-

C.4 Vodovody – popis stávajícího stavu

V obci byl v roce 2015 a 2017 vybudován veřejný vodovod, který je napojen přivaděčem na skupinový vodovod Heraltice – Třebíč.

C.5 Vodovody – popis návrhového stavu

Navrhuje se dostavba vodovodní sítě v lokalitách, kde není vybudována.

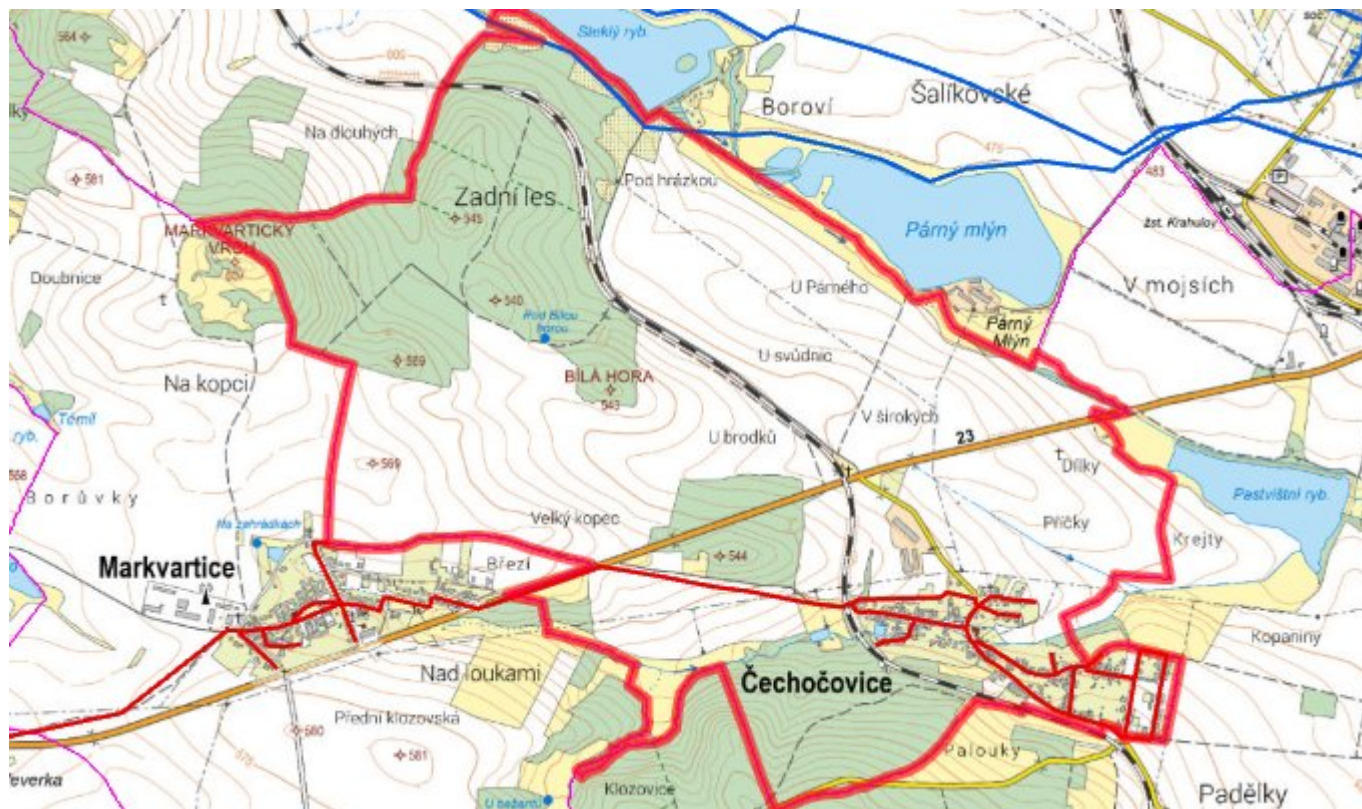
Navrhované zdroje pitné vody

Pro obec se uvažuje se zásobováním vodou ze společného vodního zdroje pro oblastní vodovod Třebíč, vodovodní přívaděč Heraltice – Třebíč, zdroj podzemní vody Heraltice.

Časový harmonogram

V oblasti zásobování pitnou vodou se pro obec Čechočovice realizace navrhovaných opatření předpokládá do r. 2030.

C.7 Mapa



D. KANALIZACE A ČOV

D.1 Počet obyvatel připojených na kanalizaci

Název části obce	Počet připojených na kanalizaci						
	2002	2005	2010	2015	2020	2025	2030
Čechočovice	0	0	0	0	0	0	370

D.2 Počet obyvatel připojených na ČOV

Název části obce	Počet připojených na ČOV						
	2002	2005	2010	2015	2020	2025	2030
Čechočovice	0	0	0	0	0	0	370

D.3 Bilanční údaje

Položka	Jednotka	2002	2005	2010	2015	2020	2025	2030
Produkce komunálních OV	m ³ /den	0,00	0,00	0,00	-	-	-	-
Produkce komunálního znečištění	kg/den	0,00	0,00	0,00	-	-	-	-
Produkce průmyslových OV	m ³ /den	-	-	-	-	-	-	-
Produkce znečištění průmyslových OV	kg/den	-	-	-	-	-	-	-

D.5 Kanalizace – popis stávajícího stavu

Obec nemá v současnosti vybudovanou veřejnou kanalizační síť. Odpadní vody jsou individuálně zachycovány v jímkách, nebo septických. V obci není vybudována ČOV. V roce 2009 byla pro 27 rodinných domů v lokalitě Za Doubím realizována splašková kanalizace v celkové délce 330 m a lokální čistírna odpadních vod typ VARIOcomp 200 N.

D.6 Kanalizace – popis návrhového stavu

V obci je uvažováno s výstavbou nové kanalizace, odvádějící pouze splaškové vody. Splaškové odpadní vody budou odváděny na ČOV Čechočovice, na která bude společná i pro odvádění splaškových odpadních vod z obce Markvartice.

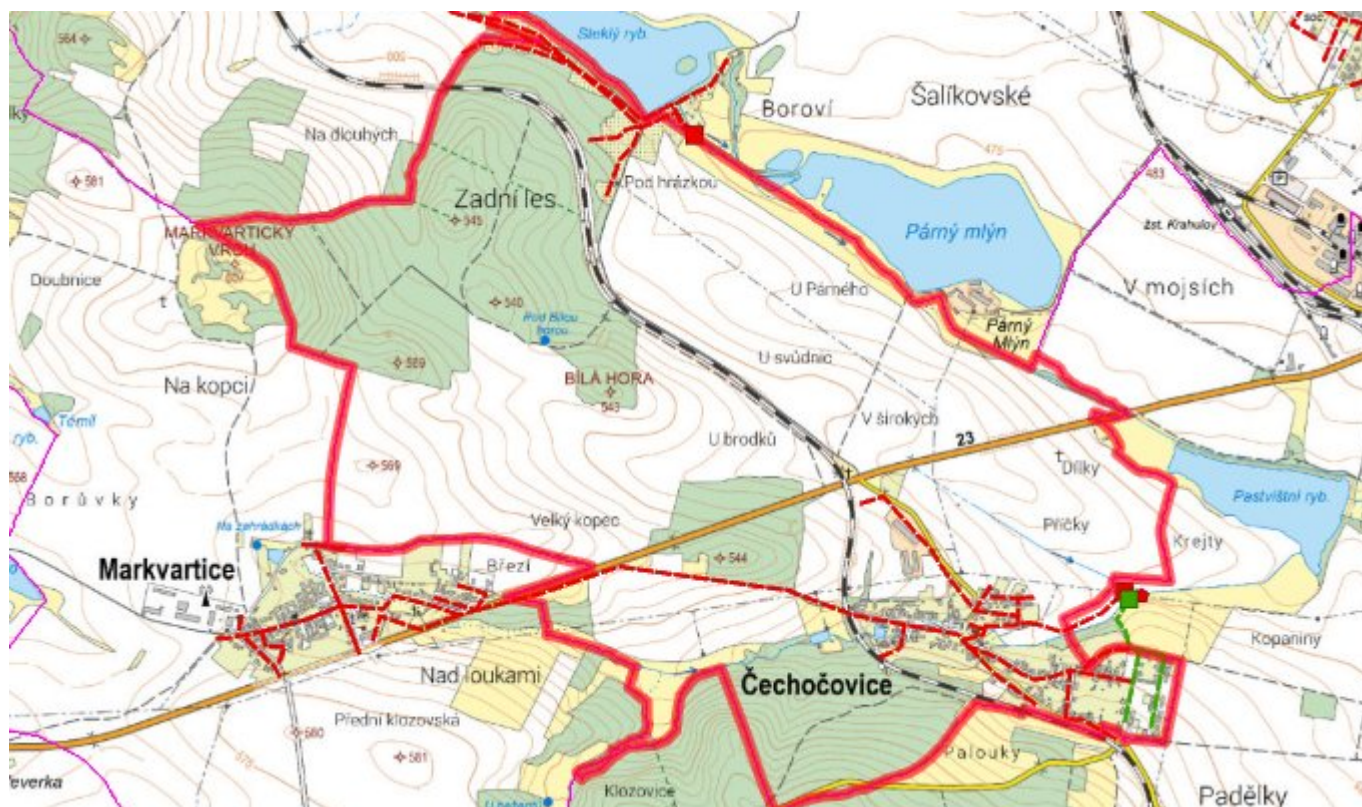
V obci bude vybudována čistírna odpadních vod.

V současnosti napojené obce (místní části): nejsou

Nově napojené obce (místní části): Čechočovice, Markvartice

Návrhový svaz z obcí (místních částí): není

D.7 Mapa



E. EKONOMICKÁ ČÁST

Součástí PRVKUK není řešení problematiky imisních limitů ukazatelů přípustného znečištění povrchových vod dle přílohy 3 Nařízení vlády 61/2003 Sb. V nákladech na čistírny odpadních vod není počítáno s investicí do technologií, které zabezpečí splnění těchto limitů. Imisními limity se zabývají jednotlivé Plány povodí.

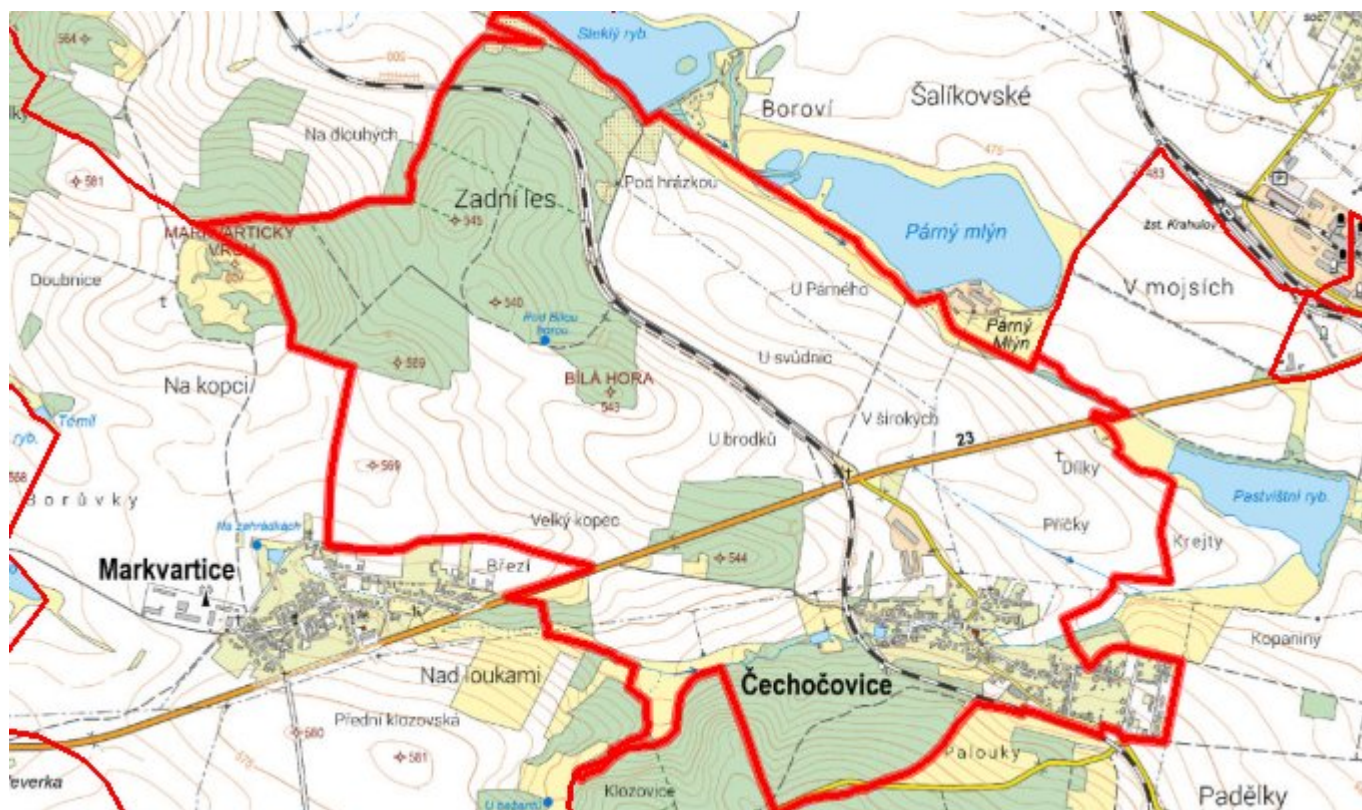
E.1 Předpokládané investiční náklady v letech 2015–2030 [tis. Kč]

Název části obce	Typ investice		
	Vodovody	Kanalizace	Celkem
Čechočovice	8 000,0	30 800,0	38 800,0
Obec Čechočovice celkem	8 000,0	30 800,0	38 800,0

E.2 Investiční náklady v letech 2001–2014 [tis. Kč]

Název části obce	Typ investice		
	Vodovody	Kanalizace	Celkem
Čechočovice	-	-	-
Obec Čechočovice celkem	-	-	-

E.3 Mapa



F. AKTUALIZACE

Datum projednání	Číslo projednání	Typ projednání	Popis
8. 2. 2022	0048/01/2022/ZK	usnesení zastupitelstva	Změna technického řešení v oblasti odkanalizování a čištění odpadních vod.
4. 5. 2017	150/2017	administrativní opatření	Čechočovice - VODOVOD ROKYTNICKO - přivaděč Čechočovice v celkové délce 1233,86 m vč. propoje
16. 3. 2015	149/2015	administrativní opatření	Čechočovice - VODOVOD ROKYTNICKO - VODOVOD ČECHOČOVICE v celkové délce 3 237 m