

Zahrádka - CZ063.3710.6107.312 - stav 14. 9. 2021

A. OBEC

Zahrádka

Číslo obce PRVKUK	312
Kód obce PRVKUK	CZ063.3710.6107.312
Kód obce	591947
Číslo ORP (ČSÚ) Název ORP	1589 (6107) Náměšť nad Oslavou
Číslo POU Název POU	3191 Náměšť nad Oslavou



Členění obce

Úplný kód části obce PRVKUK	Název části obce	Kód části obce PRVKUK	Kód části obce RÚIAN
CZ063.3710.6107.312.01	Zahrádka	19022	190225
CZ063.3710.6107.312.02	Častotice	19021	190217

B. CHARAKTERISTIKA OBCE

B.1 Základní informace o obci

Obec Zahrádka leží severozápadně od města Náměšť nad Oslavou ve vzdálenosti cca 6 km. Obec je tvořena dvěma místními částmi Častotice a Zahrádka.

B.2 Demografický vývoj (prognóza)

Název části obce	Obyvatelé	Počet obyvatel						
		2002	2005	2010	2015	2020	2025	2030
Častotice	Trvale bydlící	56	56	56	50	48	45	42
	Přechodně bydlící	0	0	0	0	0	0	0
	Celkem	56	56	56	50	48	45	42
Zahrádka	Trvale bydlící	72	72	72	80	79	79	78
	Přechodně bydlící	0	0	0	0	0	0	0
	Celkem	72	72	72	80	79	79	78

B.3 Vývoj počtu obyvatel v obci (ČSÚ)

Obec
Zahrádka

C. VODOVODY

C.1 Počet obyvatel připojených na vodovod

Název části obce	Počet připojených na vodovod						
	2002	2005	2010	2015	2020	2025	2030
Častotice	0	0	0	0	0	28	28
Zahrádka	0	0	0	0	0	31	31

C.2 Bilanční údaje

Položka	Jednotka	Název části obce	2002	2005	2010	2015	2020	2025	2030
Průměrná potřeba vody	m ³ /den	Častotice	0	0	0	-	-	-	-
		Zahrádka	0	0	0	-	-	-	-
Maximální potřeba vody	m ³ /den	Častotice	0	0	0	-	-	-	-
		Zahrádka	0	0	0	-	-	-	-
Voda specifická z VVR	l/os x den	Častotice	0,00	0,00	0,00	-	-	-	-
		Zahrádka	0,00	0,00	0,00	-	-	-	-
Voda specifická z VFC	l/os x den	Častotice	0,00	0,00	0,00	-	-	-	-
		Zahrádka	0,00	0,00	0,00	-	-	-	-
Voda specifická z VFD	l/os x den	Častotice	0,00	0,00	0,00	-	-	-	-
		Zahrádka	0,00	0,00	0,00	-	-	-	-

Voda specifická z VFO	l/os x den	Častotice	0,00	0,00	0,00	-	-	-	-
		Zahrádka	0,00	0,00	0,00	-	-	-	-
Voda specifická z VNF	l/os x den	Častotice	0,00	0,00	0,00	-	-	-	-
		Zahrádka	0,00	0,00	0,00	-	-	-	-

C.4 Vodovody – popis stávajícího stavu

Místní (městská) část Častotice

Místní část Častotice nemá vybudovaný veřejný vodovod, obyvatelé jsou zásobeni ze soukromých studní.

Místní (městská) část Zahrádka

Místní část Zahrádka nemá vybudovaný veřejný vodovod, obyvatelé jsou zásobeni ze soukromých studní.

C.5 Vodovody – popis návrhového stavu

Místní (městská) část Častotice

Zásobení místní části Častotice bude řešeno vybudováním místního veřejného vodovodu, který bude připojen na rozvodnou síť místní části Zahrádka, viz dále.

Místní (městská) část Zahrádka

Zásobení místní části Zahrádka bude řešeno vybudováním místního veřejného vodovodu, který bude napojen přivaděčem z oblastního vodovodu Třebíč.

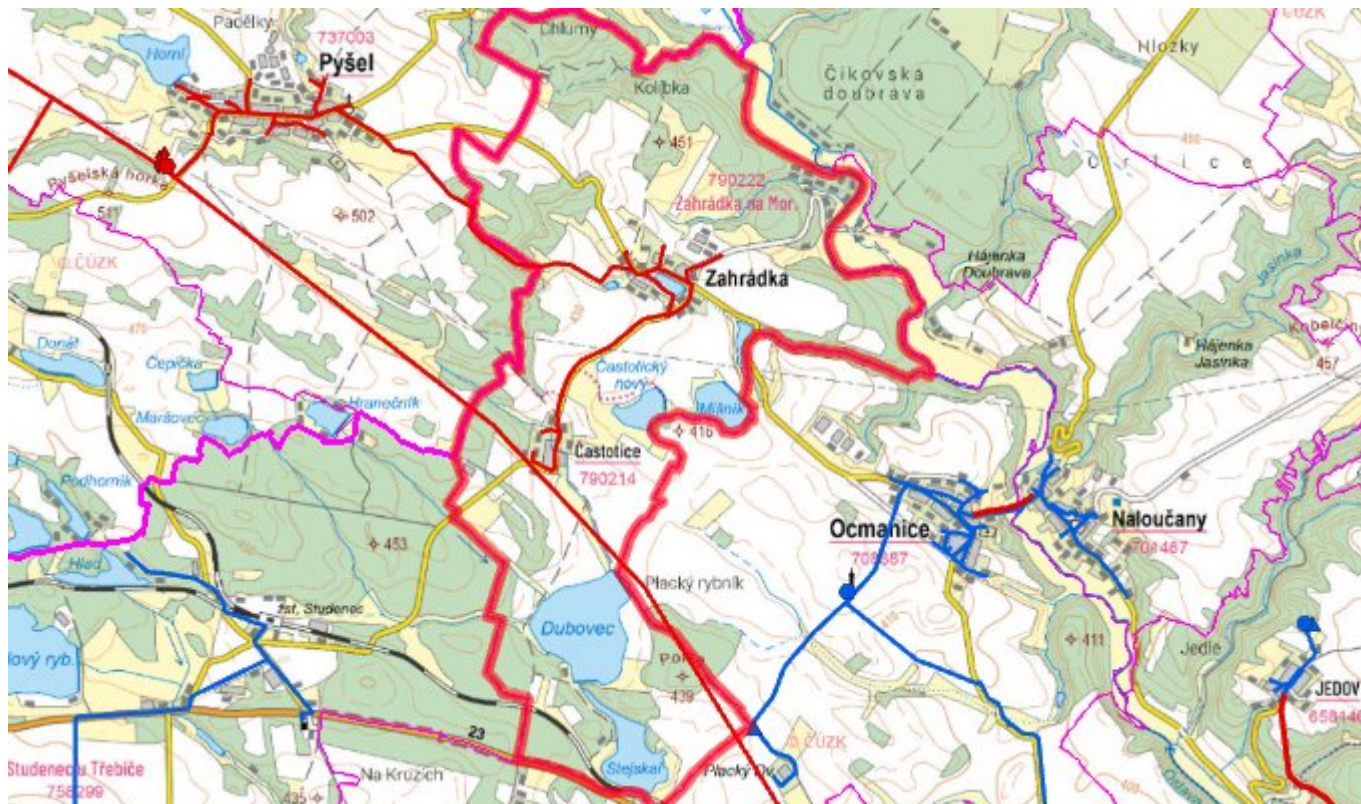
Navrhované zdroje pitné vody

Pro obec se uvažuje se zásobením z oblastního vodovodu Třebíč.

Časový harmonogram

V oblasti zásobování pitnou vodou se pro obec Zahrádka realizace navrhovaných opatření předpokládá do r. 2030.

C.7 Mapa



D. KANALIZACE A ČOV

D.1 Počet obyvatel připojených na kanalizaci

Název části obce	Počet připojených na kanalizaci						
	2002	2005	2010	2015	2020	2025	2030
Častotice	0	0	0	0	0	28	29
Zahrádka	0	0	0	0	0	31	31

D.2 Počet obyvatel připojených na ČOV

Název části obce	Počet připojených na ČOV						
	2002	2005	2010	2015	2020	2025	2030
Častotice	0	0	0	0	0	28	29
Zahrádka	0	0	0	0	0	31	31

D.3 Bilanční údaje

Položka	Jednotka	Název části obce	2002	2005	2010	2015	2020	2025	2030

Produkce komunálních OV	m ³ /den	Častotice	0,00	0,00	0,00	-	-	-	-
		Zahrádka	0,00	0,00	0,00	-	-	-	-
Produkce komunálního znečištění	kg/den	Častotice	0,00	0,00	0,00	-	-	-	-
		Zahrádka	0,00	0,00	0,00	-	-	-	-
Produkce průmyslových OV	m ³ /den	Častotice	-	-	-	-	-	-	-
		Zahrádka	-	-	-	-	-	-	-
Produkce znečištění průmyslových OV	kg/den	Častotice	-	-	-	-	-	-	-
		Zahrádka	-	-	-	-	-	-	-

D.5 Kanalizace – popis stávajícího stavu

Místní (městská) část Častotice

V místní části Častotice žije v současné době 52 trvale bydlících obyvatel. Obec nemá v současnosti vybudovanou veřejnou kanalizační síť. Odpadní vody jsou individuálně zachycovány v jímkách, nebo septicích.

V místní části není vybudována čistírna odpadních vod.

Místní (městská) část Zahrádka

Místní část nemá v současnosti vybudovanou veřejnou kanalizační síť. Odpadní vody jsou individuálně zachycovány v jímkách, nebo septicích.

V obci není vybudována čistírna odpadních vod.

D.6 Kanalizace – popis návrhového stavu

Místní (městská) část Častotice

Uvažuje se s výstavbou splaškové kanalizace napojené na čerpací stanici, z které budou splaškové vody čerpány na ČOV Pyšel.

Pokud nebude zajištěno napojení na ČOV Pyšel, budou vzhledem k nízkému počtu obyvatel odpadní vody z jednotlivých domácností zneškodňovány individuálním způsobem (např. domovní čistírny odpadních vod, jímky na vyvážení).

Místní (městská) část Zahrádka

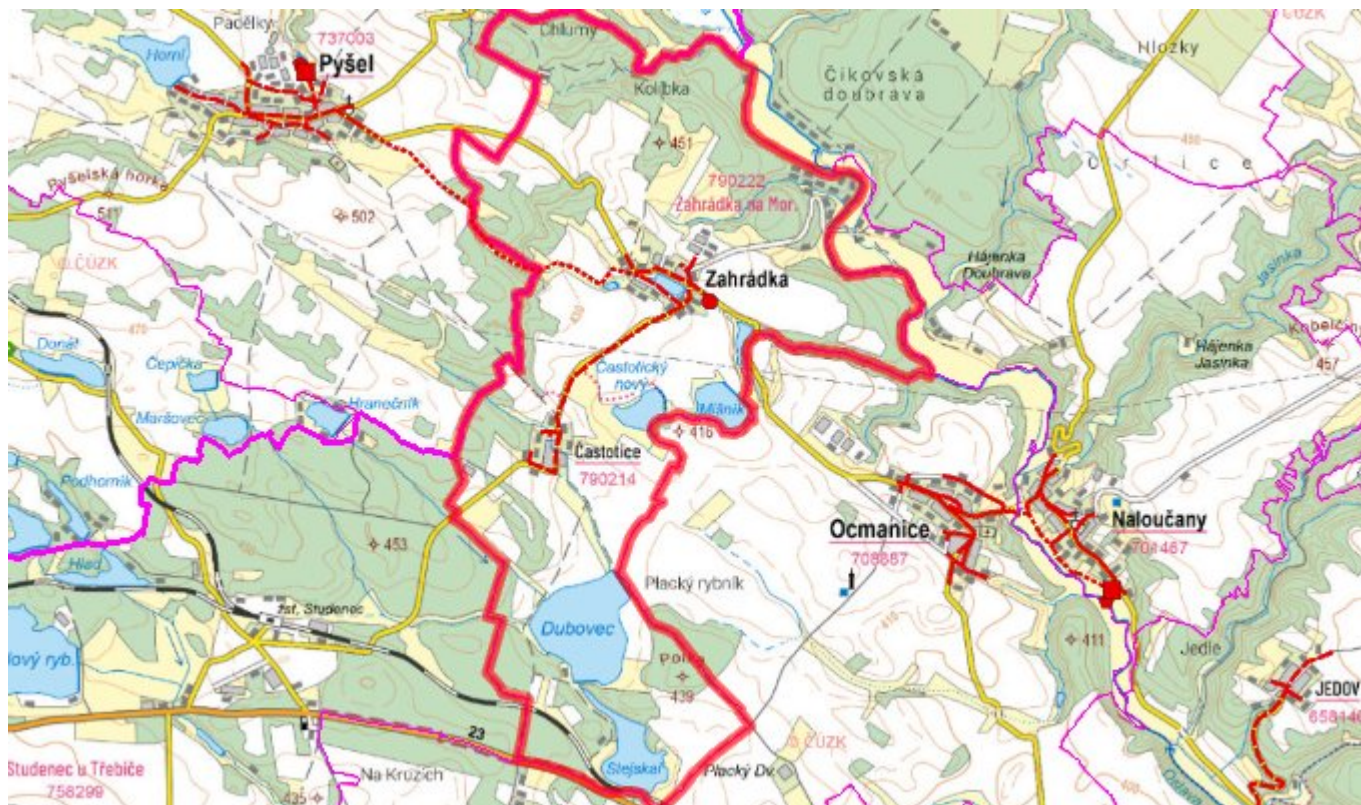
Uvažuje se s výstavbou splaškové kanalizace, která bude výtlačkem napojena na ČOV Pyšel.

Pokud nebude zajištěno napojení na ČOV Pyšel, budou vzhledem k nízkému počtu obyvatel odpadní vody z jednotlivých domácností zneškodňovány individuálním způsobem (např. domovní čistírny odpadních vod, jímky na vyvážení).

Časový harmonogram

V oblasti odkanalizování a čištění odpadních vod se pro obec Zahrádka realizace navrhovaných opatření předpokládá do r. 2030.

D.7 Mapa



E. EKONOMICKÁ ČÁST

Součástí PRVKUK není řešení problematiky imisních limitů ukazatelů přípustného znečištění povrchových vod dle přílohy 3 Nařízení vlády 61/2003 Sb. V nákladech na čistírny odpadních vod není počítáno s investicí do technologií, které zabezpečí splnění těchto limitů. Imisními limity se zabývají jednotlivé Plány povodí.

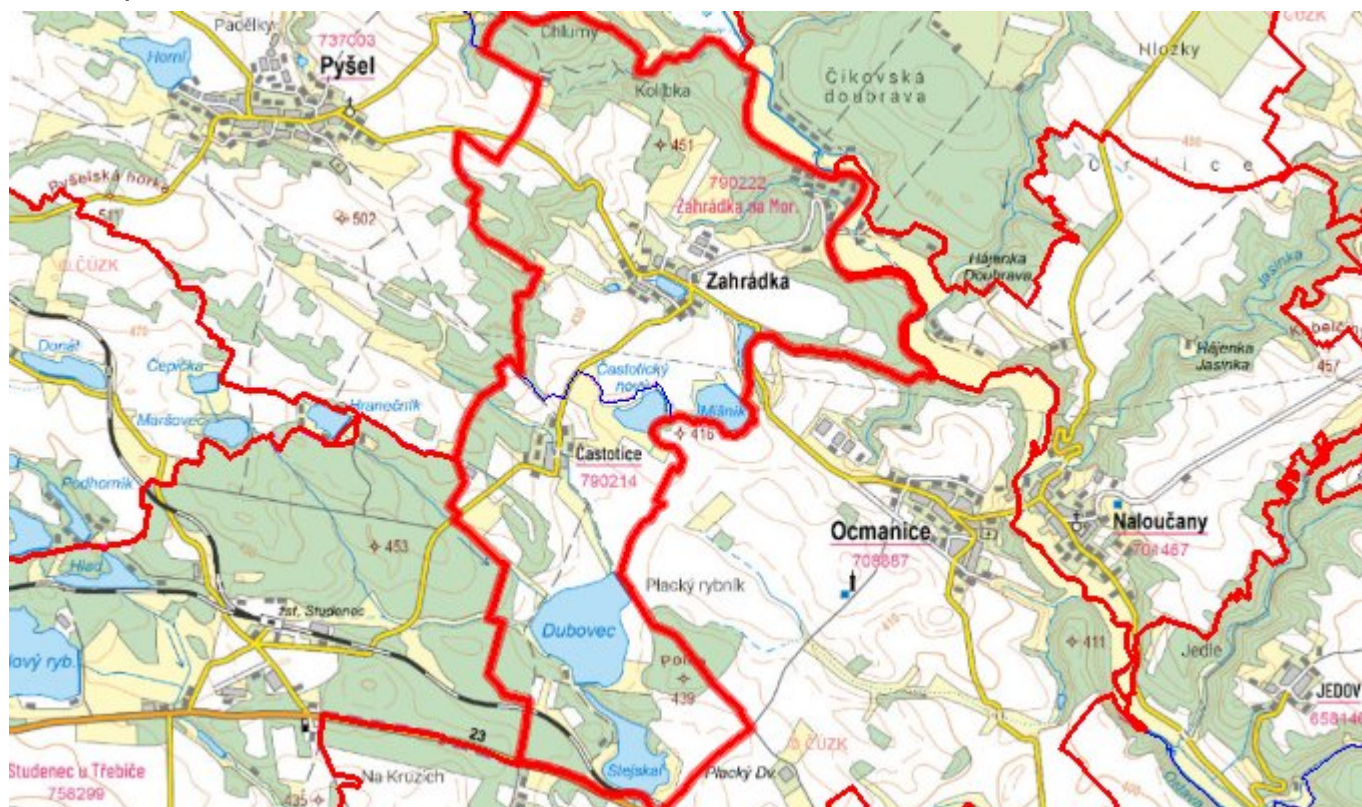
E.1 Předpokládané investiční náklady v letech 2015–2030 [tis. Kč]

Název části obce	Typ investice		
	Vodovody	Kanalizace	Celkem
Častotice	3 260,0	8 800,0	12 060,0
Zahrádka	4 000,0	44 900,0	48 900,0
Obec Zahrádka celkem	7 260,0	53 700,0	60 960,0

E.2 Investiční náklady v letech 2001–2014 [tis. Kč]

Název části obce	Typ investice		
	Vodovody	Kanalizace	Celkem
Častotice	-	-	-
Zahrádka	-	-	-
Obec Zahrádka celkem	-	-	-

E.3 Mapa



F. AKTUALIZACE

Datum projednání	Číslo projednání	Typ projednání	Popis
14. 9. 2021	0392/06/2021/ZK	usnesení zastupitelstva	Změna technického řešení v oblasti odkanalizování a čištění odpadních vod.
15. 12. 2015	0646/07/2015/ZK	usnesení zastupitelstva	Schválení komplexní aktualizace PRVKUK v roce 2015. Došlo ke sjednocení karet na úroveň obce.