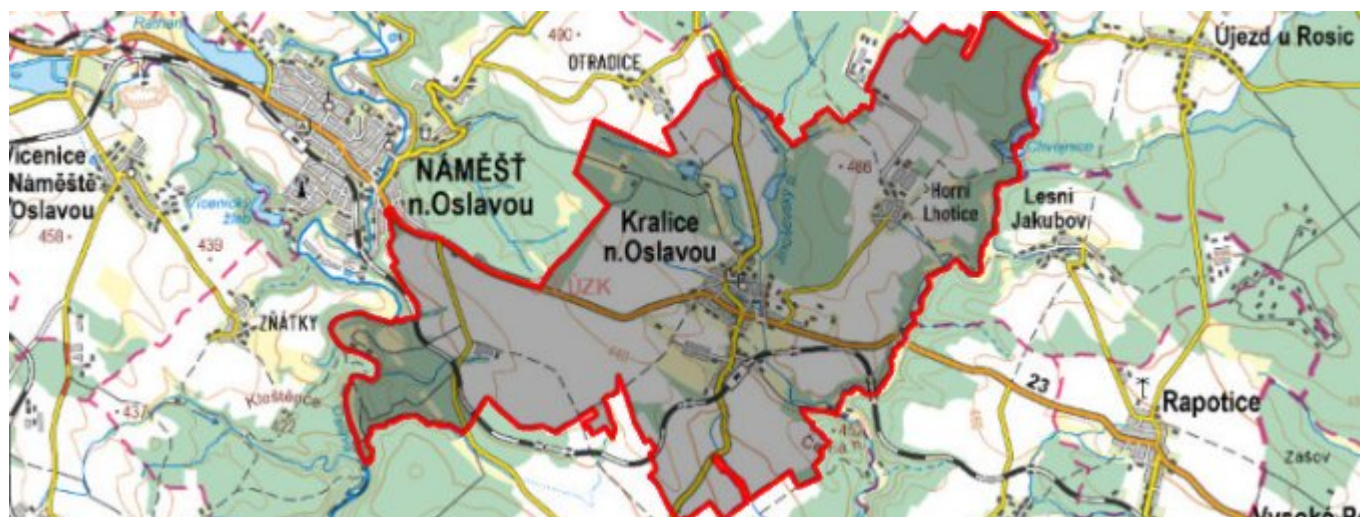


Kralice nad Oslavou - CZ063.3710.6107.292 - stav 14. 9. 2021

A. OBEC

Kralice nad Oslavou

Číslo obce PRVKUK	292
Kód obce PRVKUK	CZ063.3710.6107.292
Kód obce	590941
Číslo ORP (ČSÚ) Název ORP	1589 (6107) Náměšť nad Oslavou
Číslo POU Název POU	3191 Náměšť nad Oslavou



Členění obce

Úplný kód části obce PRVKUK	Název části obce	Kód části obce PRVKUK	Kód části obce RÚIAN
CZ063.3710.6107.292.01	Kralice nad Oslavou	07248	72486
CZ063.3710.6107.292.02	Horní Lhotice	07247	72478

B. CHARAKTERISTIKA OBCE

B.1 Základní informace o obci

Obec Kralice nad Oslavou leží východně od města Náměšť nad Oslavou ve vzdálenosti cca 3 km. Obec je tvořena dvěma místními částmi Horní Lhotice a Kralice nad Oslavou. Obcí protéká Kralický potok. Rozsah zástavby je v rozmezí 400 - 450 m n.m.

B.2 Demografický vývoj (prognóza)

Název části obce	Obyvatelé	Počet obyvatel						
		2002	2005	2010	2015	2020	2025	2030
Horní Lhotice	Trvale bydlící	108	108	108	107	113	118	122
	Přechodně bydlící	15	15	15	15	15	15	15
	Celkem	123	123	123	122	128	133	137
Kralice nad Oslavou	Trvale bydlící	757	755	755	888	909	929	946
	Přechodně bydlící	65	65	65	65	65	65	65
	Celkem	822	820	820	953	974	994	1 011

B.3 Vývoj počtu obyvatel v obci (ČSÚ)

Obec
Kralice nad Oslavou

C. VODOVODY

C.1 Počet obyvatel připojených na vodovod

Název části obce	Počet připojených na vodovod						
	2002	2005	2010	2015	2020	2025	2030
Horní Lhotice	123	123	122	105	111	116	120
Kralice nad Oslavou	821	819	817	728	749	769	786

C.2 Bilanční údaje

Položka	Jednotka	Název části obce	2002	2005	2010	2015	2020	2025	2030
Průměrná potřeba vody	m ³ /den	Horní Lhotice	12	14	19	-	-	-	-
		Kralice nad Oslavou	82	96	118	-	-	-	-

Maximální potřeba vody	m ³ /den	Horní	17	22	29	-	-	-	-
		Lhotice	124	144	177	-	-	-	-
Voda specifická z VVR	l/os x den	Horní	83,58	95,75	114,34	-	-	-	-
		Lhotice	91,09	98,50	113,14	-	-	-	-
Voda specifická z VFC	l/os x den	Horní	75,20	73,40	72,10	-	-	-	-
		Lhotice	80,20	80,30	80,30	-	-	-	-
Voda specifická z VFD	l/os x den	Horní	65,00	63,10	61,80	-	-	-	-
		Lhotice	70,10	70,10	70,10	-	-	-	-
Voda specifická z VFO	l/os x den	Horní	10,20	10,30	10,30	-	-	-	-
		Lhotice	10,10	10,20	10,20	-	-	-	-
Voda specifická z VNF	l/os x den	Horní	8,38	22,35	42,24	-	-	-	-
		Lhotice	10,89	18,20	32,84	-	-	-	-

C.4 Vodovody – popis stávajícího stavu

Místní (městská) část Horní Lhotice

V místní části Horní Lhotice je vybudován veřejný vodovod, napojený z Kralic nad Oslavou přes AT stanici na náměšťskou větev oblastního vodovodu Třebíč.

Místní (městská) část Kralice nad Oslavou

V místní části Kralice nad Oslavou je vybudován veřejný vodovod, který je zásoben z náměšťské větve oblastního vodovodu Třebíč. Tlakové pásmo je dáno VDJ Kralice 150 m³ (449,3/445,8 m n.m.).

C.5 Vodovody – popis návrhového stavu

Místní (městská) část Horní Lhotice

V místní části Horní Lhotice se navrhuje dostavba vodovodní sítě v lokalitách, kde dosud není vybudována. Dále se navrhuje výstavba nové automatické tlakové stanice ATS s akumulací.

Na tuto novou ATS bude napojena také lokalita Na Horkách, která leží severovýchodně od obce Kralice nad Oslavou.

Místní (městská) část Kralice nad Oslavou

Navrhuje se dostavba vodovodní sítě v lokalitách, kde dosud není vybudována.

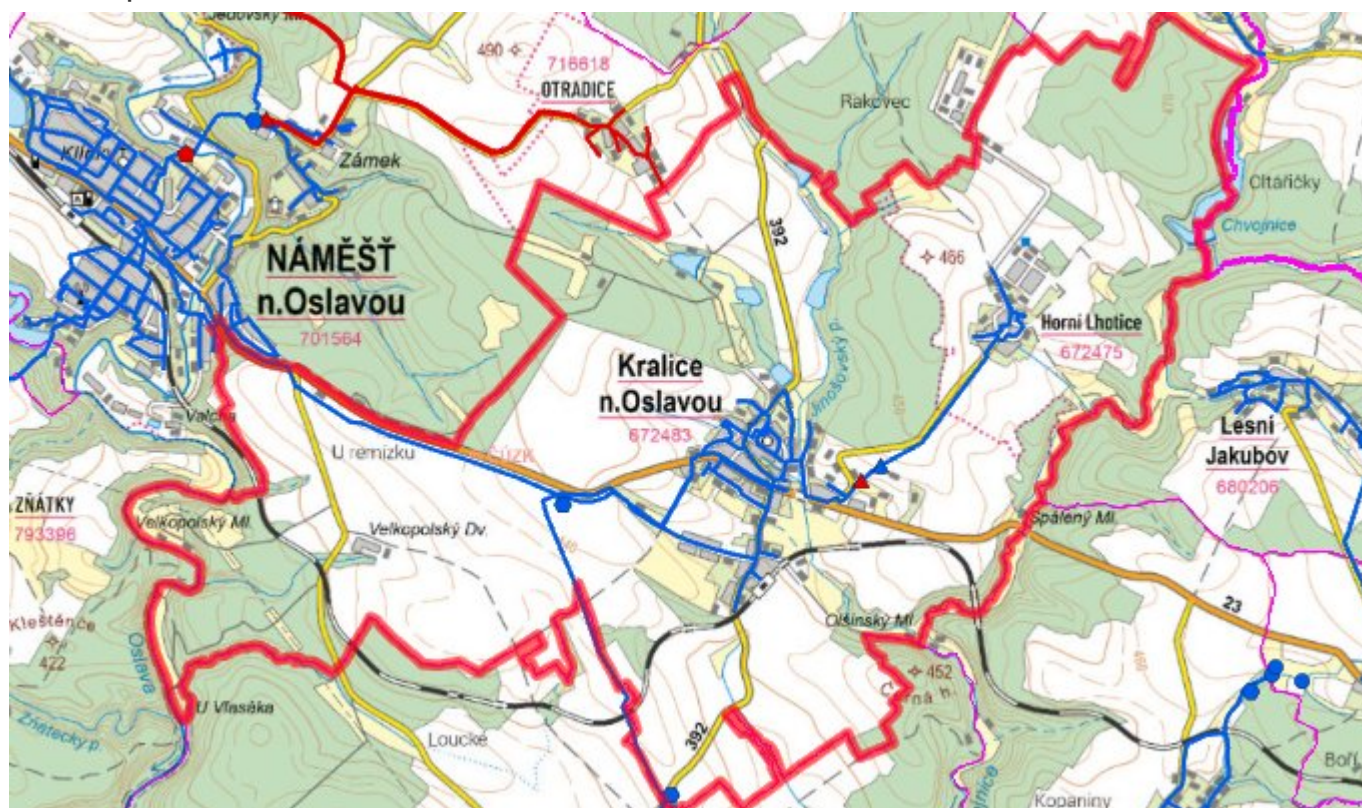
Navrhované zdroje pitné vody

S novými vodními zdroji se neuvažuje.

Časový harmonogram

V oblasti zásobování pitnou vodou se pro obec Kralice nad Oslavou realizace navrhovaných opatření nepředpokládá do r. 2030.

C.7 Mapa



D. KANALIZACE A ČOV

D.1 Počet obyvatel připojených na kanalizaci

Název části obce	Počet připojených na kanalizaci						
	2002	2005	2010	2015	2020	2025	2030
Horní Lhotice	0	0	0	-	-	-	-
Kralice nad Oslavou	0	0	0	-	-	-	-

D.2 Počet obyvatel připojených na ČOV

Název části obce	Počet připojených na ČOV						
	2002	2005	2010	2015	2020	2025	2030
Horní Lhotice	0	0	0	0	111	116	120
Kralice nad Oslavou	0	0	0	0	749	769	786

D.3 Bilanční údaje

Položka	Jednotka	Název části obce	2002	2005	2010	2015	2020	2025	2030
Produkce komunálních OV	m ³ /den	Horní Lhotice	0,00	0,00	0,00	-	-	-	-
		Kralice nad Oslavou	5,68	5,67	5,67	-	-	-	-
Produkce komunálního znečištění	kg/den	Horní Lhotice	0,00	0,00	0,00	-	-	-	-
		Kralice nad Oslavou	22,52	22,49	22,49	-	-	-	-
Produkce průmyslových OV	m ³ /den	Horní Lhotice	-	-	-	-	-	-	-
		Kralice nad Oslavou	-	-	-	-	-	-	-
Produkce znečištění průmyslových OV	kg/den	Horní Lhotice	-	-	-	-	-	-	-
		Kralice nad Oslavou	-	-	-	-	-	-	-

D.5 Kanalizace – popis stávajícího stavu

Místní (městská) část Horní Lhotice

V místní části byla v roce 2019 vybudována splašková kanalizace s ČS. Splašky jsou čerpany do kanalizace místní části Kralice nad Oslavou a tou jsou pak odváděny na ČOV.

Místní (městská) část Kralice nad Oslavou

V místní části byla v roce 2019 vybudována splašková kanalizace, která je ukončena ČOV.

V obci je vybudována ČOV pro 1050 EO.

V současnosti napojené obce (místní části): Kralice nad Oslavou, Horní Lhotice

Nově napojené obce (místní části): nejsou

Návrhový svaz z obcí (místních částí): není

D.6 Kanalizace – popis návrhového stavu

Místní (městská) část Horní Lhotice

Navrhuje se dobudování splaškové kanalizace v lokalitách, kde dosud není vybudována.

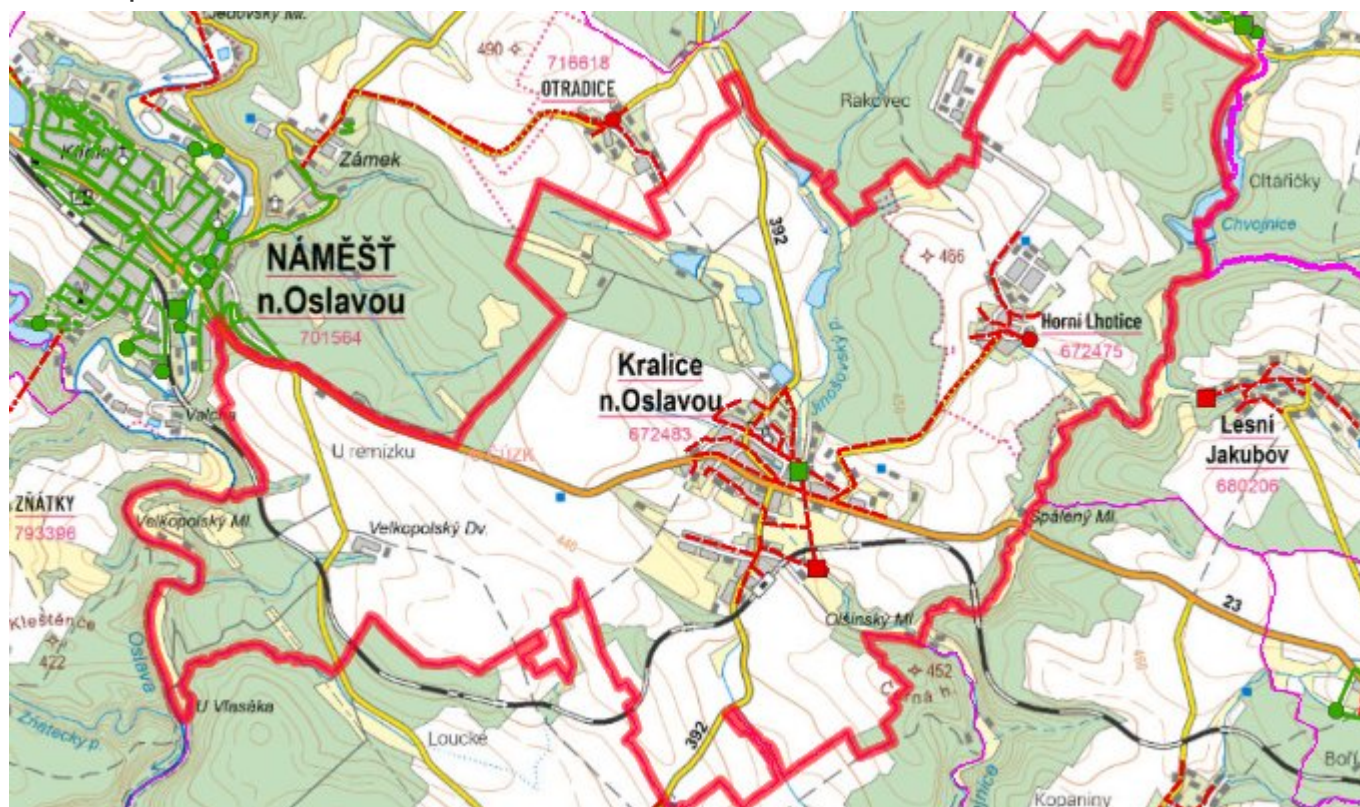
Místní (městská) část Kralice nad Oslavou

Navrhuje se dobudování splaškové kanalizace v lokalitách, kde dosud není vybudována.

Časový harmonogram

V oblasti odkanalizování a čištění odpadních vod se pro obec Kralice nad Oslavou realizace navržených opatření předpokládá do r. 2030.

D.7 Mapa



E. EKONOMICKÁ ČÁST

Součástí PRVKUK není řešení problematiky imisních limitů ukazatelů přípustného znečištění povrchových vod dle přílohy 3 Nařízení vlády 61/2003 Sb. V nákladech na čistírny odpadních vod není počítáno s investicí do technologií, které zabezpečí splnění těchto limitů. Imisními limity se zabývají jednotlivé Plány povodí.

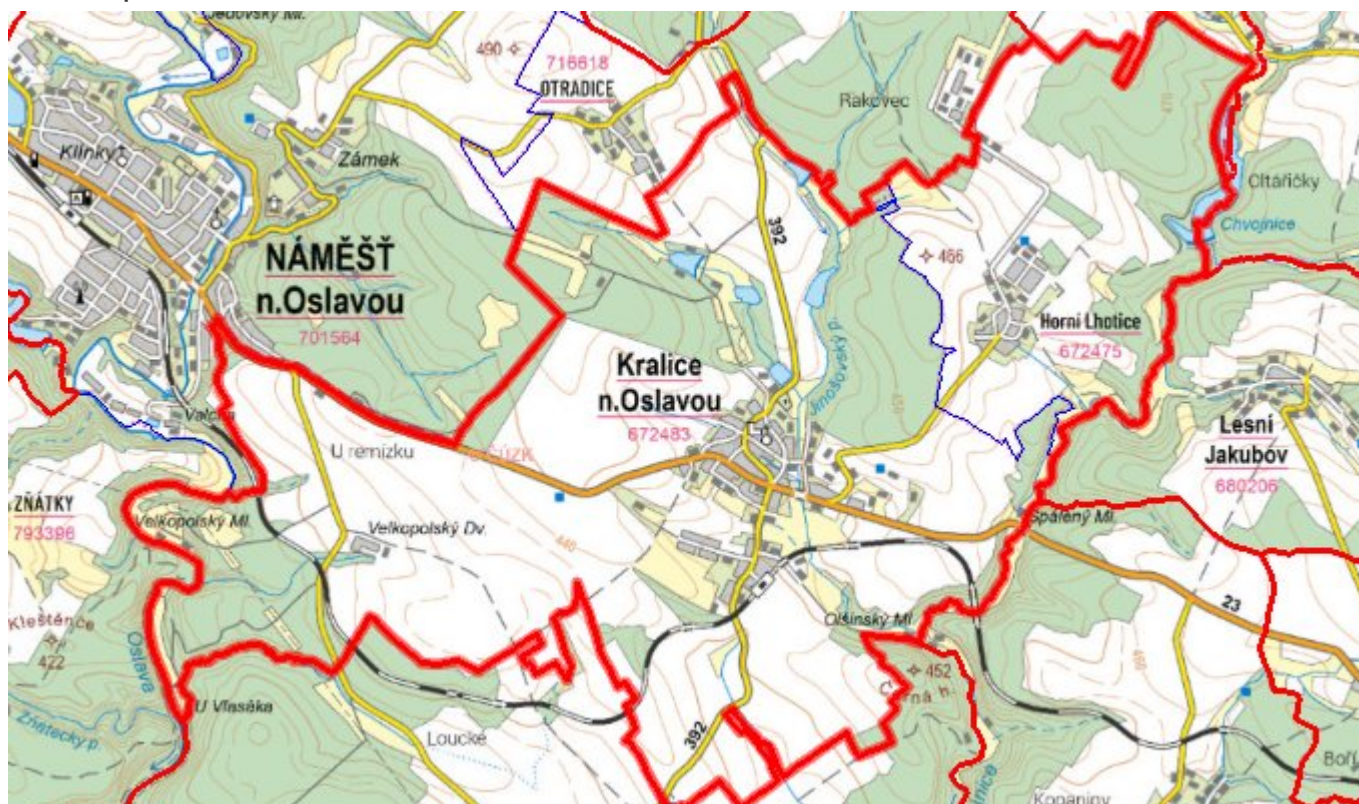
E.1 Předpokládané investiční náklady v letech 2015–2030 [tis. Kč]

Název části obce	Typ investice		
	Vodovody	Kanalizace	Celkem
Horní Lhotice	4 200,0	16 000,0	20 200,0
Kralice nad Oslavou	-	88 100,0	88 100,0
Obec Kralice nad Oslavou celkem	4 200,0	104 100,0	108 300,0

E.2 Investiční náklady v letech 2001–2014 [tis. Kč]

Název části obce	Typ investice		
	Vodovody	Kanalizace	Celkem
Horní Lhotice	3 206,0	-	3 206,0
Kralice nad Oslavou	11 583,0	-	11 583,0
Obec Kralice nad Oslavou celkem	14 789,0	-	14 789,0

E.3 Mapa



F. AKTUALIZACE

Datum projednání	Číslo projednání	Typ projednání	Popis
------------------	------------------	----------------	-------

14. 9. 2021	0392/06/2021/ZK	usnesení zastupitelstva	Doplnění technického opatření v oblasti zásobování pitnou vodou v místní části Horní Lhotice.
25. 3. 2019	148/2019	administrativní opatření	Kralice nad Oslavou - splašková kanalizace v celkové délce 8748,03 m vč. výtlačků a ČS a ČOV
15. 12. 2015	0646/07/2015/ZK	usnesení zastupitelstva	Schválení komplexní aktualizace PRVKUK v roce 2015. Došlo ke sjednocení karet na úroveň obce.