

# Martinice - CZ063.3714.6114.639 - stav 1. 1. 2021

## A. OBEC

### Martinice

<b>Číslo obce PRVKUK</b>	639
<b>Kód obce PRVKUK</b>	CZ063.3714.6114.639
<b>Kód obce</b>	596094
<b>Číslo ORP (ČSÚ)</b> <b>Název ORP</b>	1694 (6114) Velké Meziříčí
<b>Číslo POU</b> <b>Název POU</b>	3409 Velké Meziříčí



### Členění obce

<b>Úplný kód části obce PRVKUK</b>	<b>Název části obce</b>	<b>Kód části obce PRVKUK</b>	<b>Kód části obce RÚIAN</b>
CZ063.3714.6114.639.01	Martinice	09211	92118

## B. CHARAKTERISTIKA OBCE

### B.1 Základní informace o obci

Obec Martinice se nachází severovýchodně od města Velké Meziříčí, ve vzdálenosti cca 3 km. Rozsah zástavby je v rozmezí 479 - 512 m.n.m.

### B.2 Demografický vývoj (prognóza)

<b>Název části obce</b>	<b>Obyvatelé</b>	<b>Počet obyvatel</b>						
		<b>2002</b>	<b>2005</b>	<b>2010</b>	<b>2015</b>	<b>2020</b>	<b>2025</b>	<b>2030</b>

<b>Martinice</b>	Trvale bydlící	413	412	412	445	455	464	472
	Přechodně bydlící	5	5	5	5	5	5	5
	Celkem	418	417	417	450	460	469	477

### B.3 Vývoj počtu obyvatel v obci (ČSÚ)

<b>Obec</b>
Martinice

## C. VODOVODY

### C.1 Počet obyvatel připojených na vodovod

<b>Název části obce</b>	<b>Počet připojených na vodovod</b>						
	<b>2002</b>	<b>2005</b>	<b>2010</b>	<b>2015</b>	<b>2020</b>	<b>2025</b>	<b>2030</b>
<b>Martinice</b>	372	375	383	445	455	464	472

### C.2 Bilanční údaje

<b>Položka</b>	<b>Jednotka</b>	<b>2002</b>	<b>2005</b>	<b>2010</b>	<b>2015</b>	<b>2020</b>	<b>2025</b>	<b>2030</b>
Průměrná potřeba vody	m <sup>3</sup> /den	104	36	40	-	-	-	-
Maximální potřeba vody	m <sup>3</sup> /den	155	54	60	-	-	-	-
Voda specifická z VVR	l/os x den	187,75	95,40	99,22	-	-	-	-
Voda specifická z VFC	l/os x den	95,60	93,10	91,30	-	-	-	-
Voda specifická z VFD	l/os x den	77,50	75,20	73,70	-	-	-	-
Voda specifická z VFO	l/os x den	18,10	17,90	17,60	-	-	-	-
Voda specifická z VNF	l/os x den	92,15	2,30	7,92	-	-	-	-

### C.4 Vodovody – popis stávajícího stavu

Obec Martinice má vybudovaný veřejný vodovod, pro který je přiváděna voda z ÚV Mostiště. Obec je napojena na přivaděč ÚV Mostiště – ČS Ovčírna a tlak v obci udržuje VDJ Vídeň 2 x 1000 m<sup>3</sup> (549,3/543,8 m n.m.).

Spotřebišťe je rozděleno na dvě tlakové pásma:

I. tl. pásmo (479 - 484 m n.m.) je napojeno na přivaděč přes šachtu s redukcí tlaku.

II. tl. pásmo (484 - 512 m n.m.) je napojeno na přivaděč ve vodoměrné šachtě.

## C.5 Vodovody – popis návrhového stavu

Vzhledem k technickému stavu části vodovodní sítě se předpokládá částečná obnova (rekonstrukce) vodovodní sítě včetně souvisejících objektů. Dále se navrhuje dostavba vodovodní sítě v lokalitách, kde dosud není vybudována.

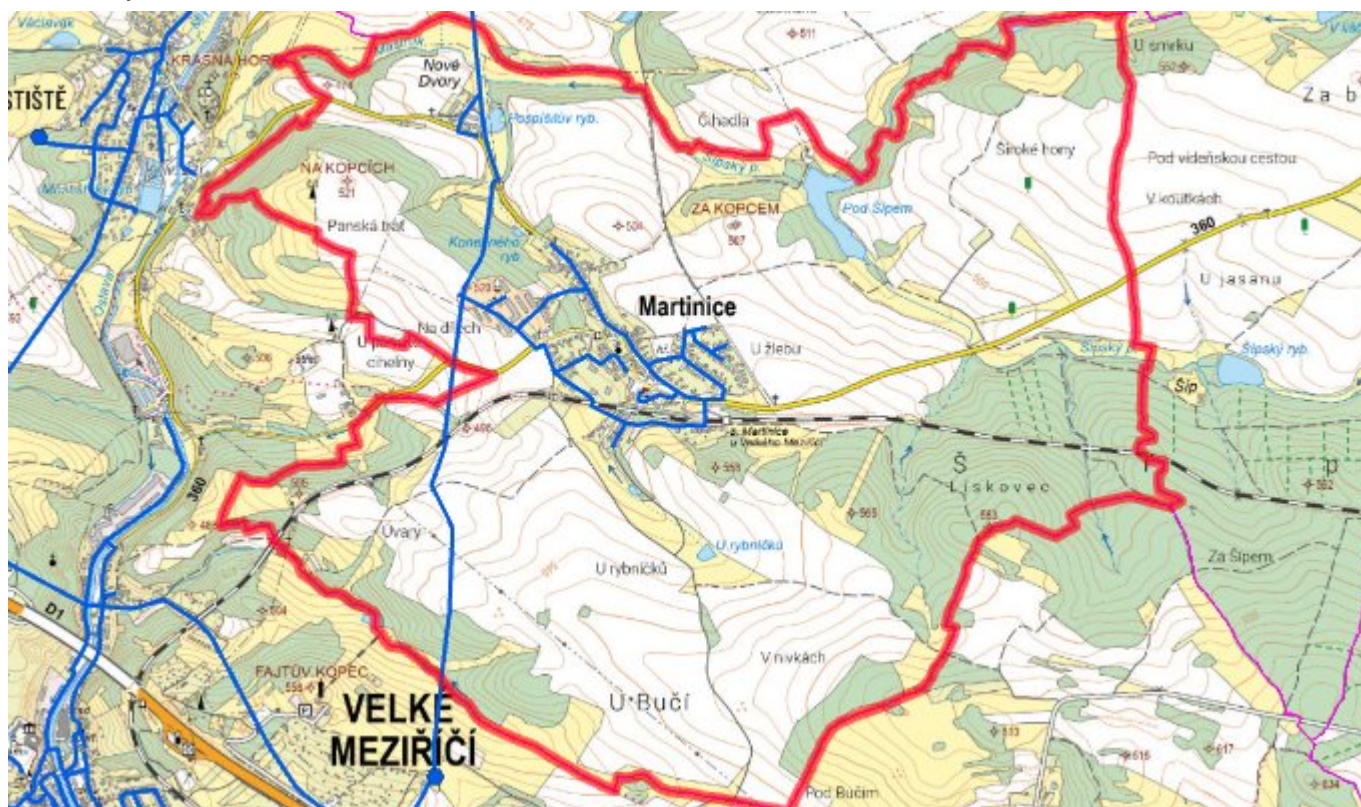
### Navrhované zdroje pitné vody

S novými vodními zdroji se neuvažuje.

### Časový harmonogram

V oblasti zásobování pitnou vodou se pro obec Martinice realizace navrhovaných opatření předpokládá do r. 2030.

## C.7 Mapa



## D. KANALIZACE A ČOV

### D.1 Počet obyvatel připojených na kanalizaci

Název části obce	Počet připojených na kanalizaci						
	2002	2005	2010	2015	2020	2025	2030
Martinice	402	402	402	-	-	-	-

### D.2 Počet obyvatel připojených na ČOV

Název části obce	Počet připojených na ČOV						
	2002	2005	2010	2015	2020	2025	2030

<b>Martinice</b>	0	0	0	0	0	464	472
------------------	---	---	---	---	---	-----	-----

### D.3 Bilanční údaje

<b>Položka</b>	<b>Jednotka</b>	<b>2002</b>	<b>2005</b>	<b>2010</b>	<b>2015</b>	<b>2020</b>	<b>2025</b>	<b>2030</b>
Produkce komunálních OV	m <sup>3</sup> /den	0,00	0,00	0,00	-	-	-	-
Produkce komunálního znečištění	kg/den	0,00	0,00	0,00	-	-	-	-
Produkce průmyslových OV	m <sup>3</sup> /den	-	-	-	-	-	-	-
Produkce znečištění průmyslových OV	kg/den	-	-	-	-	-	-	-

### D.5 Kanalizace – popis stávajícího stavu

Obec má vybudovanou jednotnou kanalizační síť, na kterou je napojena většina obyvatel. Při výstavbě kanalizace, jejíž celková délka činí cca 3470 m, byly použity betonové trouby. Kanalizační síť je vyústěna do vodního toku před jeho zaústěním do toku Mastník. Odpadní vody odtékají stávající kanalizací po předčištění v biologických septických přímo do toku nebo do bezodtokých jímek.

V obci není vybudována čistírna odpadních vod.

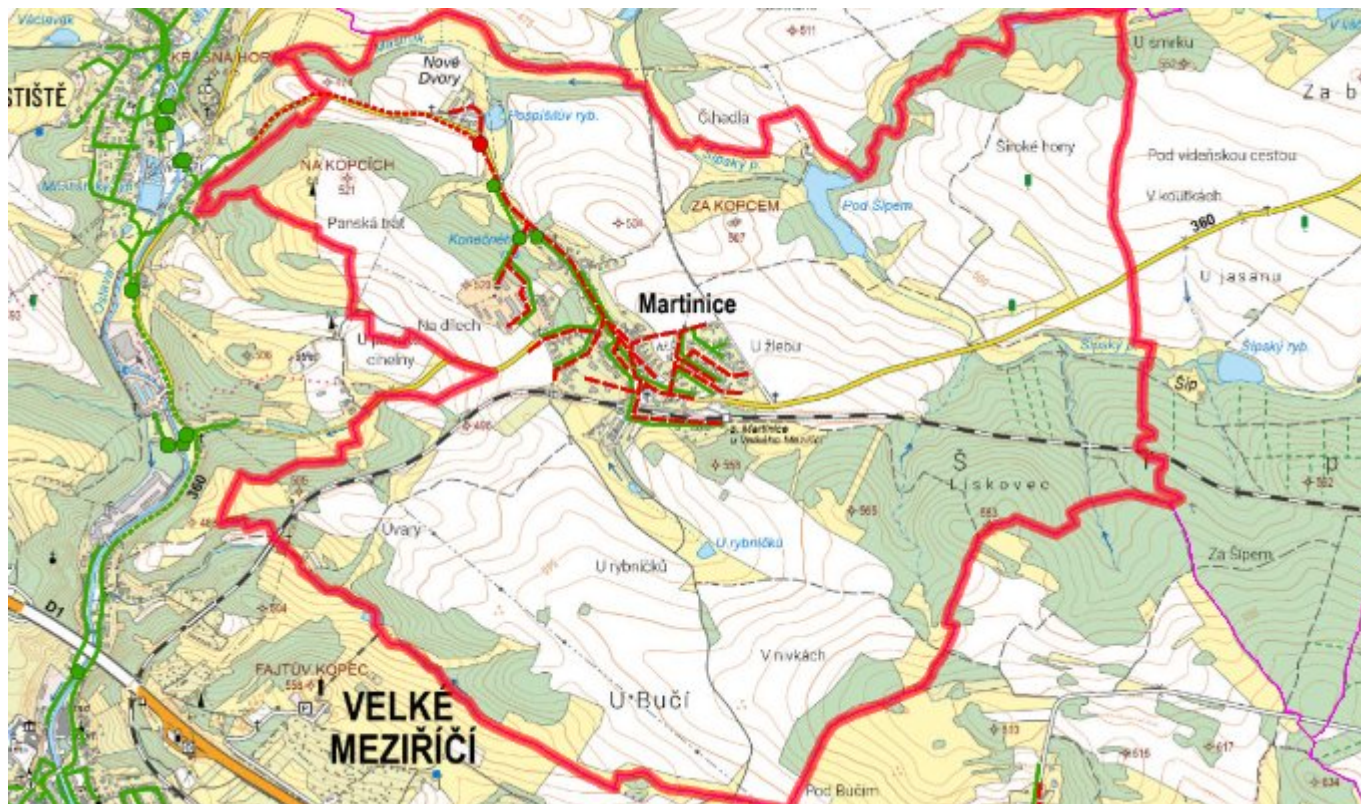
### D.6 Kanalizace – popis návrhového stavu

Současný technický stav této kanalizace je nevyhovující. Proto je uvažováno v obci s výstavbou oddílné kanalizace, odvádějící pouze splaškové vody. Splaškové odpadní vody budou odváděny výtlačkem na Mostišťe a dále na ČOV Velké Meziříčí.

#### Časový harmonogram

V oblasti odkanalizování a čištění odpadních vod se pro obec Martinice realizace navrhaných opatření předpokládá do r. 2030.

### D.7 Mapa



## E. EKONOMICKÁ ČÁST

Součástí PRVKUK není řešení problematiky imisních limitů ukazatelů přípustného znečištění povrchových vod dle přílohy 3 Nařízení vlády 61/2003 Sb. V nákladech na čistírny odpadních vod není počítáno s investicí do technologií, které zabezpečí splnění těchto limitů. Imisními limity se zabývají jednotlivé Plány povodí.

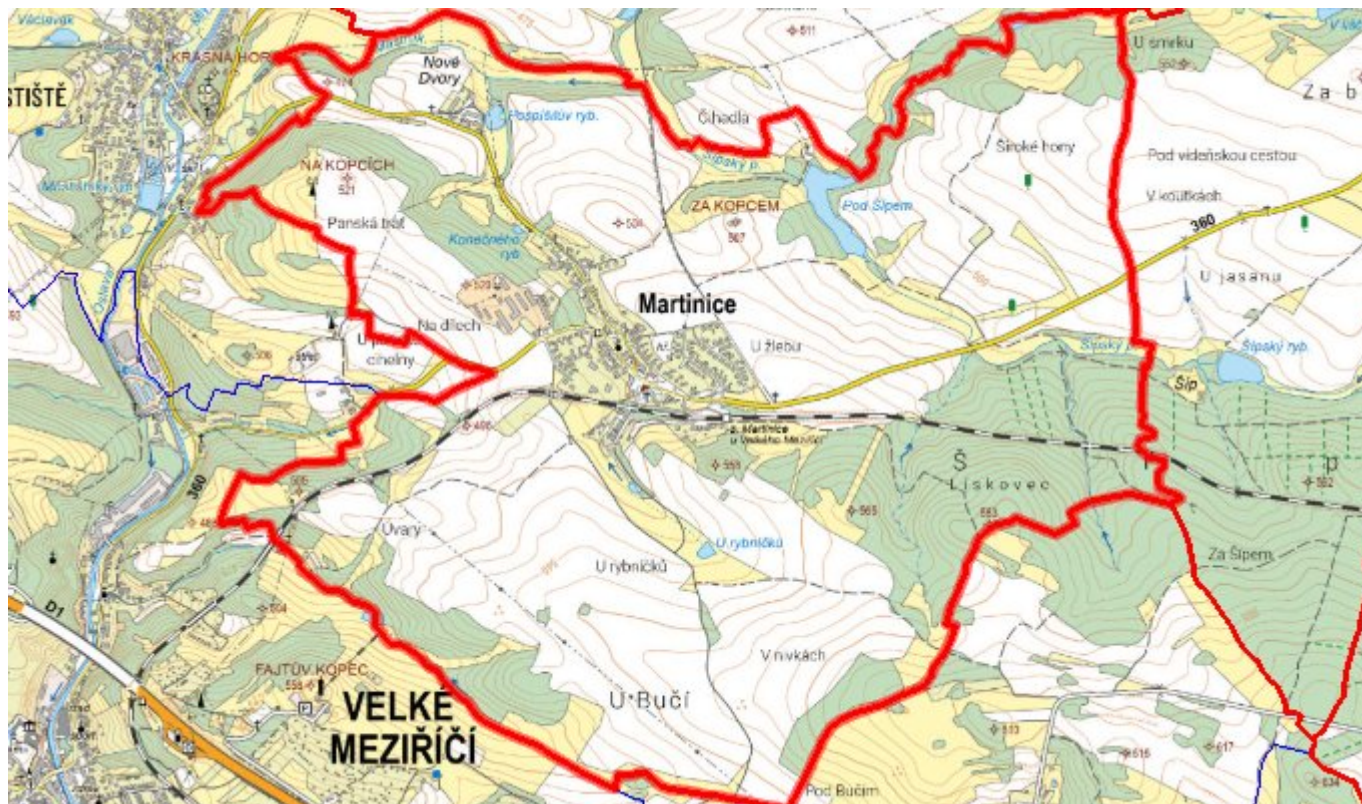
### E.1 Předpokládané investiční náklady v letech 2015–2030 [tis. Kč]

Název části obce	Typ investice		
	Vodovody	Kanalizace	Celkem
Martinice	10 000,0	25 000,0	35 000,0
<b>Obec Martinice celkem</b>	<b>10 000,0</b>	<b>25 000,0</b>	<b>35 000,0</b>

### E.2 Investiční náklady v letech 2001–2014 [tis. Kč]

Název části obce	Typ investice		
	Vodovody	Kanalizace	Celkem
Martinice	-	-	-
<b>Obec Martinice celkem</b>	<b>-</b>	<b>-</b>	<b>-</b>

### E.3 Mapa



## F. AKTUALIZACE

Datum projednání	Číslo projednání	Typ projednání	Popis
1. 1. 2021	2021	administrativní opatření	Oprava evidenčních údajů podle skutečnosti.
15. 12. 2015	0646/07/2015/ZK	usnesení zastupitelstva	Schválení komplexní aktualizace PRVKUK v roce 2015. Došlo ke sjednocení karet na úroveň obce.