

# Dalešice - CZ063.3710.6113.528 - stav 1. 1. 2021

## A. OBEC

### Dalešice

<b>Číslo obce PRVKUK</b>	528
<b>Kód obce PRVKUK</b>	CZ063.3710.6113.528
<b>Kód obce</b>	590517
<b>Číslo ORP (ČSÚ)</b> <b>Název ORP</b>	1597 (6113) Třebíč
<b>Číslo POU</b> <b>Název POU</b>	3158 Hrotovice



### Členění obce

<b>Úplný kód části obce PRVKUK</b>	<b>Název části obce</b>	<b>Kód části obce PRVKUK</b>	<b>Kód části obce RÚIAN</b>
CZ063.3710.6113.528.01	Dalešice	02452	24520

## B. CHARAKTERISTIKA OBCE

### B.1 Základní informace o obci

Obec Dalešice leží jihovýchodně od města Třebíč, ve vzdálenosti cca 16 km. Obcí protéká vodní tok Olešná.

### B.2 Demografický vývoj (prognóza)

<b>Název části obce</b>	<b>Obyvatelé</b>	<b>Počet obyvatel</b>						
		<b>2002</b>	<b>2005</b>	<b>2010</b>	<b>2015</b>	<b>2020</b>	<b>2025</b>	<b>2030</b>

<b>Dalešice</b>	Trvale bydlící	567	566	566	623	644	663	680
	Přechodně bydlící	30	30	30	30	30	30	30
	Celkem	597	596	596	653	674	693	710

### B.3 Vývoj počtu obyvatel v obci (ČSÚ)

<b>Obec</b>
Dalešice

## C. VODOVODY

### C.1 Počet obyvatel připojených na vodovod

<b>Název části obce</b>	<b>Počet připojených na vodovod</b>						
	<b>2002</b>	<b>2005</b>	<b>2010</b>	<b>2015</b>	<b>2020</b>	<b>2025</b>	<b>2030</b>
<b>Dalešice</b>	489	505	533	615	636	655	672

### C.2 Bilanční údaje

<b>Položka</b>	<b>Jednotka</b>	<b>2002</b>	<b>2005</b>	<b>2010</b>	<b>2015</b>	<b>2020</b>	<b>2025</b>	<b>2030</b>
Průměrná potřeba vody	m <sup>3</sup> /den	56	69	91	-	-	-	-
Maximální potřeba vody	m <sup>3</sup> /den	85	104	136	-	-	-	-
Voda specifická z VVR	l/os x den	90,35	101,19	120,93	-	-	-	-
Voda specifická z VFC	l/os x den	63,70	66,00	69,80	-	-	-	-
Voda specifická z VFD	l/os x den	59,50	61,90	66,00	-	-	-	-
Voda specifická z VFO	l/os x den	4,20	4,10	3,80	-	-	-	-
Voda specifická z VNF	l/os x den	26,65	35,19	51,13	-	-	-	-

### C.4 Vodovody – popis stávajícího stavu

Obec Dalešice má vybudovaný veřejný vodovod, zásobovaný z vlastního věžového VDJ Dalešice 200 m<sup>3</sup> (461,4,0 / 455,0 m n.m.), plněného z dukovanské větve oblastního vodovodu Třebíč.

### C.5 Vodovody – popis návrhového stavu

Vzhledem k technickému stavu části vodovodní sítě se předpokládá částečná obnova (rekonstrukce) vodovodní sítě včetně souvisejících objektů. Dále se navrhuje dostavba vodovodní sítě v lokalitách, kde dosud není vybudována. Dále se uvažuje s rekonstrukcí VDJ Dalešice.

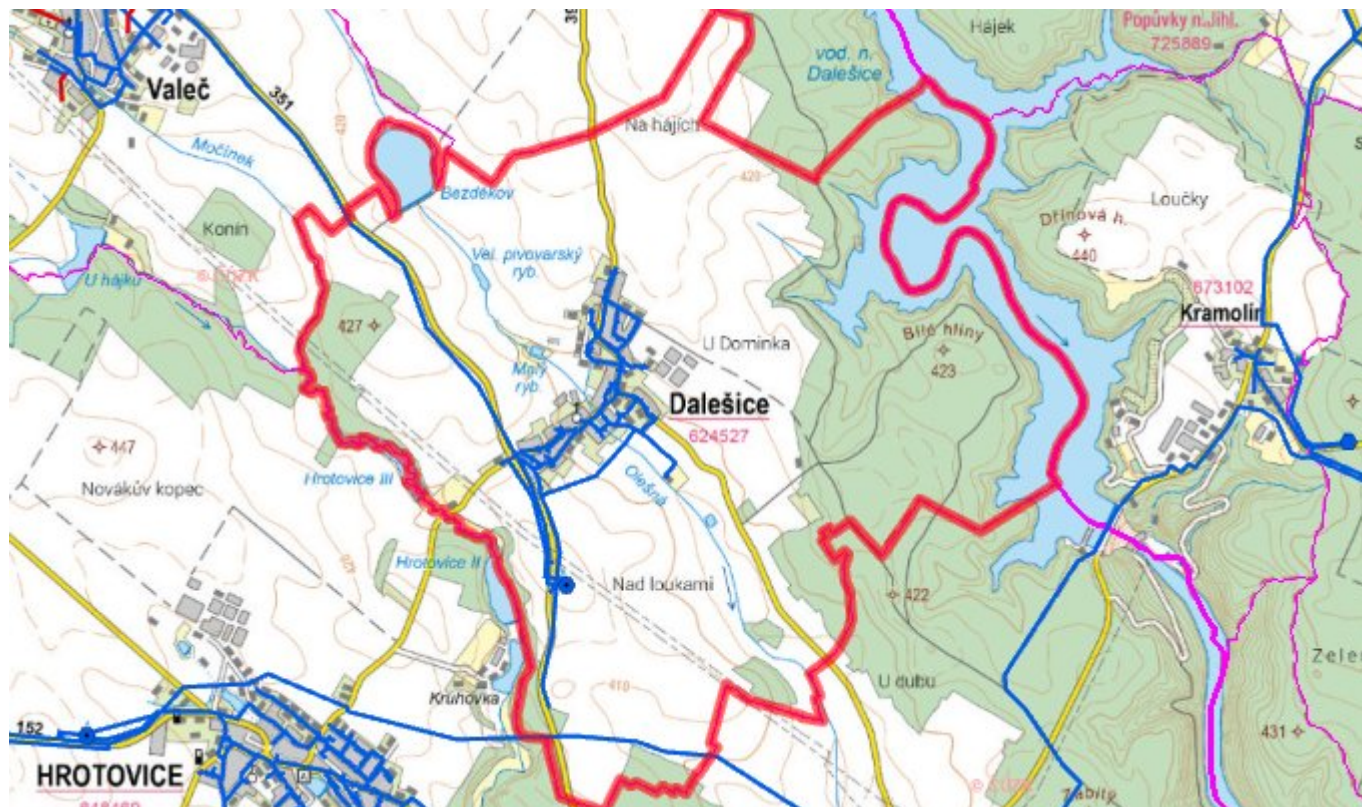
Navrhované zdroje pitné vody

S novými zdroji se neuvažuje.

Časový harmonogram

V oblasti zásobování pitnou vodou se pro obec Dalešice realizace navrhovaných opatření předpokládá do r. 2030.

## C.7 Mapa



## D. KANALIZACE A ČOV

### D.1 Počet obyvatel připojených na kanalizaci

Název části obce	Počet připojených na kanalizaci						
	2002	2005	2010	2015	2020	2025	2030
Dalešice	450	470	470	618	639	658	675

### D.2 Počet obyvatel připojených na ČOV

Název části obce	Počet připojených na ČOV						
	2002	2005	2010	2015	2020	2025	2030
Dalešice	450	470	470	618	639	658	675

### D.3 Bilanční údaje

<b>Položka</b>	<b>Jednotka</b>	<b>2002</b>	<b>2005</b>	<b>2010</b>	<b>2015</b>	<b>2020</b>	<b>2025</b>	<b>2030</b>
Produkce komunálních OV	m <sup>3</sup> /den	4,25	4,25	4,25	-	-	-	-
Produkce komunálního znečištění	kg/den	16,87	16,84	16,84	-	-	-	-
Produkce průmyslových OV	m <sup>3</sup> /den	-	-	-	-	-	-	-
Produkce znečištění průmyslových OV	kg/den	-	-	-	-	-	-	-

### D.5 Kanalizace – popis stávajícího stavu

Obec má vybudovanou jednotnou kanalizační síť. Na tuto síť je napojeno cca 99 % obyvatel. Splaškové vody jsou odváděny na stávající ČOV v obci.

V roce 2010 byla vybudována kanalizace pro lokalitu rodinných domů v délce 180 m a v roce 2013 bylo realizováno prodloužení kanalizace v délce 195 m.

V obci je vybudována mechanicko - biologická ČOV.

Technologická linka ČOV se skládá z čerpací stanice s česlicovým košem, vertikálního lapáku písku, aktivací nádrže systému OXICLAR a zahušťovací nádrže - REOVIT.

V současnosti napojené obce (městské části): Dalešice

Nově napojené obce (městské části): nejsou

Návrhový svaz z obcí (místních částí): není

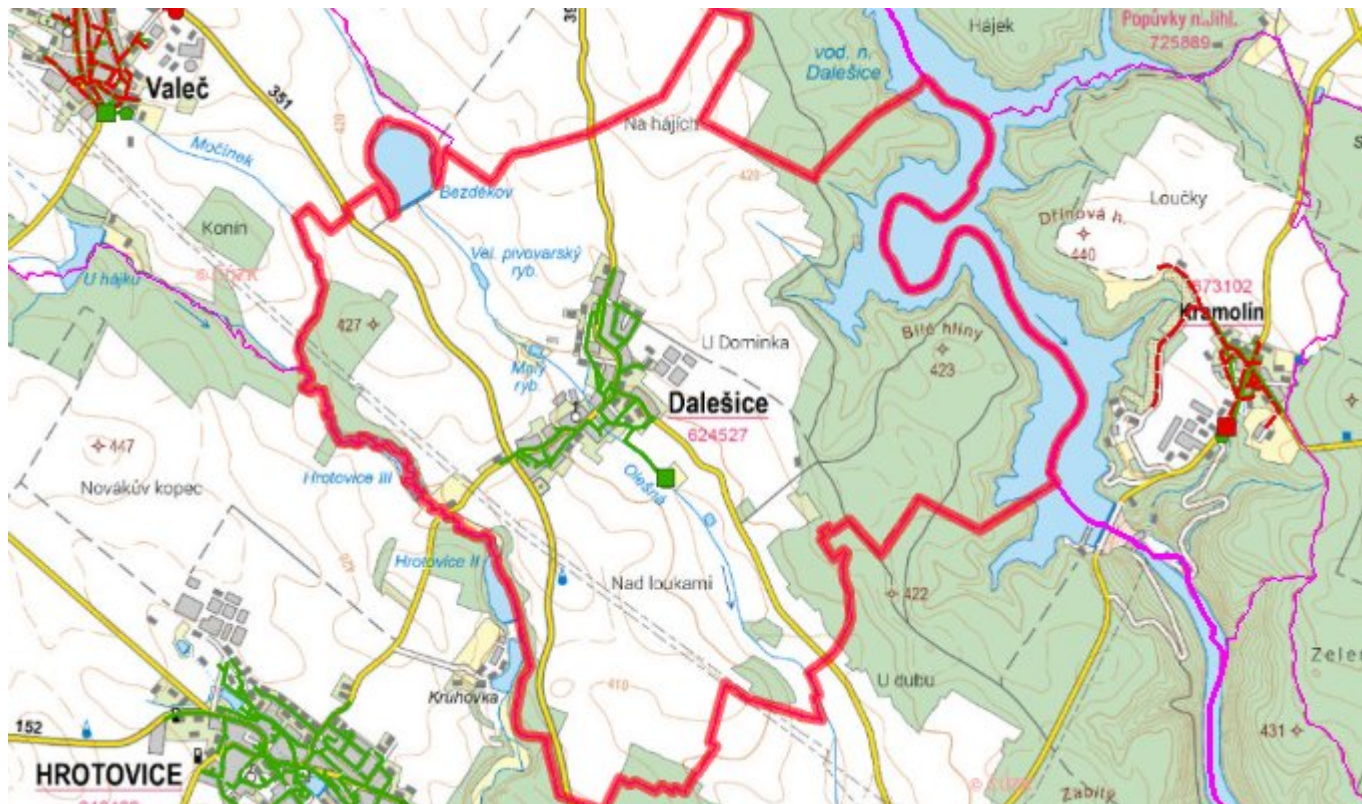
### D.6 Kanalizace – popis návrhového stavu

Vzhledem k technickému stavu části kanalizační sítě se předpokládá částečná obnova (rekonstrukce) kanalizační sítě včetně souvisejících objektů. Dále se navrhuje dostavba kanalizační sítě v lokalitách, kde dosud není vybudována. Uvažuje se s rekonstrukcí technologické části ČOV.

Časový harmonogram

V oblasti odkanalizování a čištění odpadních vod se pro obec Dalešice realizace navrhovaných opatření předpokládá do r. 2030.

### D.7 Mapa



## E. EKONOMICKÁ ČÁST

Součástí PRVKUK není řešení problematiky imisních limitů ukazatelů přípustného znečištění povrchových vod dle přílohy 3 Nařízení vlády 61/2003 Sb. V nákladech na čistírny odpadních vod není počítáno s investicí do technologií, které zabezpečí splnění těchto limitů. Imisními limity se zabývají jednotlivé Plány povodí.

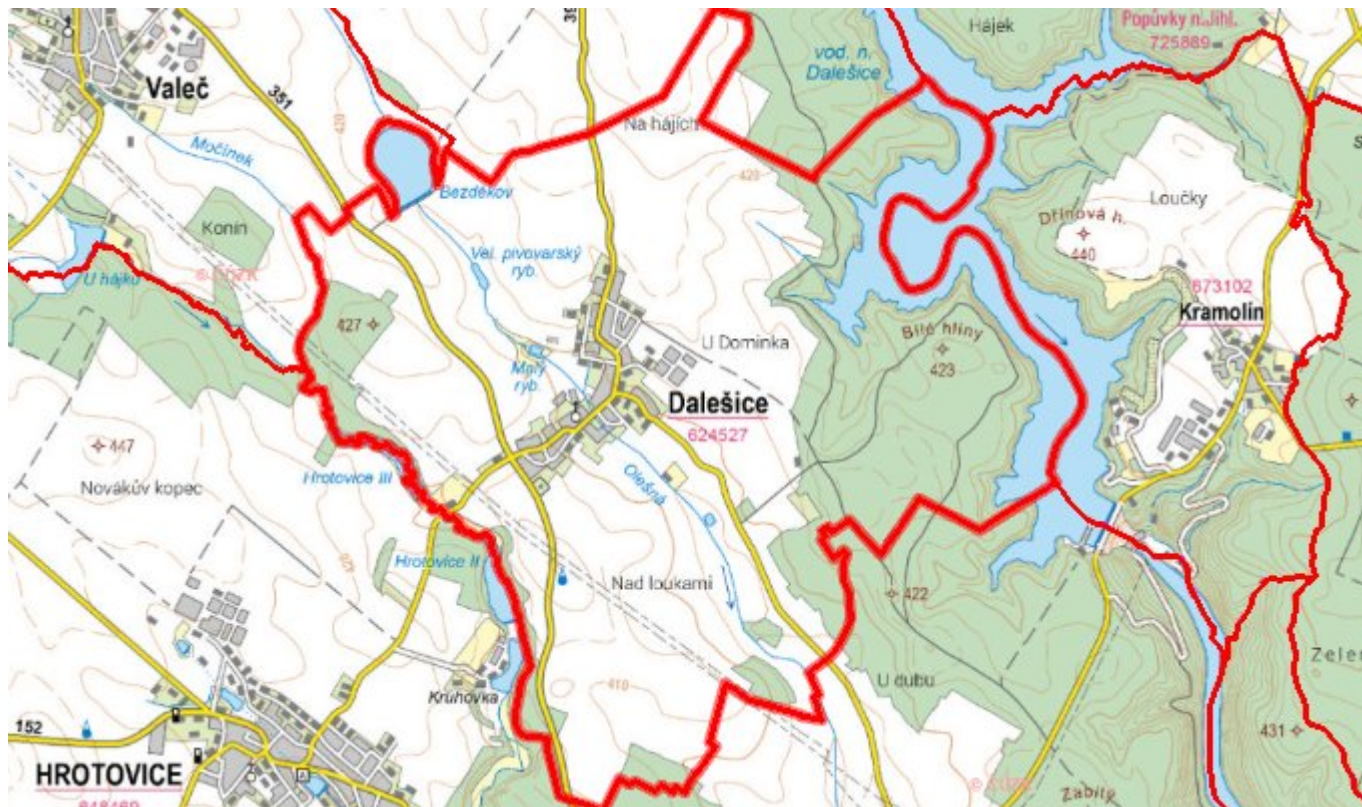
### E.1 Předpokládané investiční náklady v letech 2015–2030 [tis. Kč]

Název části obce	Typ investice		
	Vodovody	Kanalizace	Celkem
Dalešice	2 515,0	18 981,9	21 497,0
<b>Obec Dalešice celkem</b>	<b>2 515,0</b>	<b>18 981,9</b>	<b>21 497,0</b>

### E.2 Investiční náklady v letech 2001–2014 [tis. Kč]

Název části obce	Typ investice		
	Vodovody	Kanalizace	Celkem
Dalešice	133,8	870,0	1 003,8
<b>Obec Dalešice celkem</b>	<b>133,8</b>	<b>870,0</b>	<b>1 003,8</b>

### E.3 Mapa



## F. AKTUALIZACE

Datum projednání	Číslo projednání	Typ projednání	Popis
1. 1. 2021	2021	administrativní opatření	Uvedení popisu stávajícího stavu v oblasti odkanalizování a čištění odpadních vod do souladu podle skutečnosti na základě žádosti městyse Dalešice.
15. 12. 2015	0646/07/2015/ZK	usnesení zastupitelstva	Schválení komplexní aktualizace PRVKUK v roce 2015. Došlo ke sjednocení karet na úroveň obce.