

Dobrá Voda - CZ063.3714.6114.616 - stav 22. 12. 2020

A. OBEC

Dobrá Voda

Číslo obce PRVKUK	616
Kód obce PRVKUK	CZ063.3714.6114.616
Kód obce	595489
Číslo ORP (ČSÚ) Název ORP	1694 (6114) Velké Meziříčí
Číslo POU Název POU	3409 Velké Meziříčí



Členění obce

Úplný kód části obce PRVKUK	Název části obce	Kód části obce PRVKUK	Kód části obce RÚIAN
CZ063.3714.6114.616.01	Dobrá Voda	02706	27065

B. CHARAKTERISTIKA OBCE

B.1 Základní informace o obci

Obec Dobrá Voda se nachází severně od města Velké Meziříčí, ve vzdálenosti cca 7 km. Rozsah zástavby je v rozmezí 548 - 565 m.n.m.

B.2 Demografický vývoj (prognóza)

Název části obce	Obyvatelé	Počet obyvatel						
		2002	2005	2010	2015	2020	2025	2030

Dobrá Voda	Trvale bydlící	342	341	341	349	350	350	350
	Přechodně bydlící	16	16	16	21	21	21	21
	Celkem	358	357	357	370	371	371	371

B.3 Vývoj počtu obyvatel v obci (ČSÚ)

Obec
Dobrá Voda

C. VODOVODY

C.1 Počet obyvatel připojených na vodovod

Název části obce	Počet připojených na vodovod						
	2002	2005	2010	2015	2020	2025	2030
Dobrá Voda	284	292	306	306	306	306	306

C.2 Bilanční údaje

Položka	Jednotka	2002	2005	2010	2015	2020	2025	2030
Průměrná potřeba vody	m ³ /den	9	16	27	-	-	-	-
Maximální potřeba vody	m ³ /den	14	24	41	-	-	-	-
Voda specifická z VVR	l/os x den	31,50	46,13	67,22	-	-	-	-
Voda specifická z VFC	l/os x den	31,50	37,30	47,00	-	-	-	-
Voda specifická z VFD	l/os x den	24,00	30,00	40,00	-	-	-	-
Voda specifická z VFO	l/os x den	7,50	7,30	7,00	-	-	-	-
Voda specifická z VNF	l/os x den	0,00	8,83	20,22	-	-	-	-

C.4 Vodovody – popis stávajícího stavu

V obci Dobrá Voda je vybudovaný vodovod. Obec je napojena na přivaděč z ÚV Mostiště (Dobrá Voda – Kozlov). Tlak v obci je zajištěn vodojemem Dobrá Voda 2 x 1000 m³ (590/585 m.n.m.).

C.5 Vodovody – popis návrhového stavu

Vzhledem k technickému stavu části vodovodní sítě se předpokládá částečná obnova (rekonstrukce) vodovodní sítě včetně souvisejících objektů. Dále se navrhuje dostavba vodovodní sítě v lokalitách, kde dosud není vybudována.

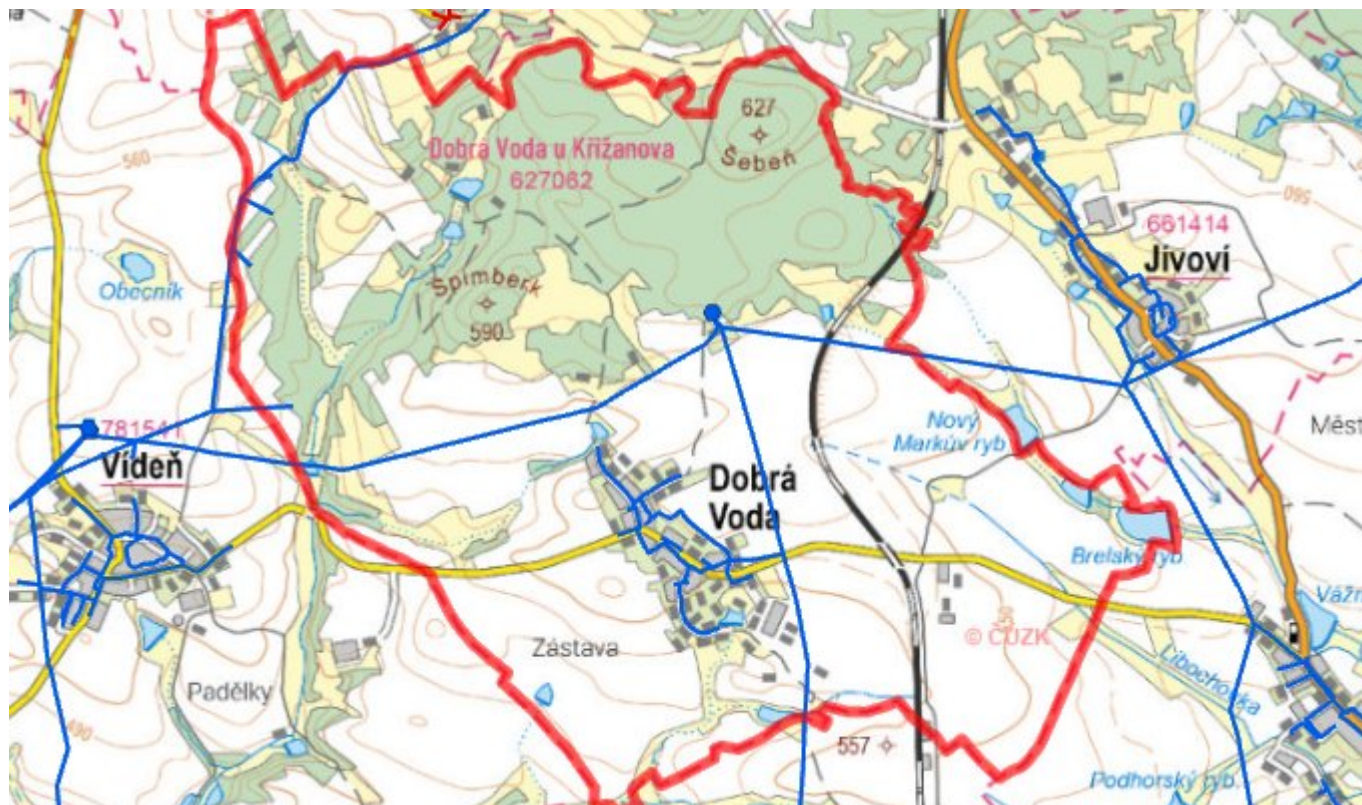
Navrhované zdroje pitné vody

S novými vodními zdroji se neuvažuje.

Časový harmonogram

V oblasti zásobování pitnou vodou se pro obec Dobrá Voda realizace navrhovaných opatření nepředpokládá do r. 2030.

C.7 Mapa



D. KANALIZACE A ČOV

D.1 Počet obyvatel připojených na kanalizaci

Název části obce	Počet připojených na kanalizaci						
	2002	2005	2010	2015	2020	2025	2030
Dobrá Voda	351	351	351	-	-	350	371

D.2 Počet obyvatel připojených na ČOV

Název části obce	Počet připojených na ČOV						
	2002	2005	2010	2015	2020	2025	2030
Dobrá Voda	0	0	0	0	0	350	371

D.3 Bilanční údaje

Položka	Jednotka	2002	2005	2010	2015	2020	2025	2030
Produkce komunálních OV	m ³ /den	0,00	0,00	0,00	-	-	-	-
Produkce komunálního znečištění	kg/den	0,00	0,00	0,00	-	-	-	-
Produkce průmyslových OV	m ³ /den	-	-	-	-	-	-	-
Produkce znečištění průmyslových OV	kg/den	-	-	-	-	-	-	-

D.5 Kanalizace – popis stávajícího stavu

V obci byla vybudována jednotná kanalizační síť, na kterou je napojena většina obyvatel. Kanalizace o délce o délce cca 2370 m je z betonových trub profilů DN 400 - 600. Celá kanalizační síť je zaústěna 4 výústěmi do vodních toků. Zbylé odpadní vody odtékají po předčištění v biologických septických kanalizací přímo do vodních toků nebo jsou akumulovány v bezodtokých jímkách. V obci není vybudována čistírna odpadních vod.

D.6 Kanalizace – popis návrhového stavu

V obci je uvažováno s výstavbou nové kanalizace odvádějící pouze splaškové vody, které budou přivedeny na novou obecní ČOV.

V obci bude vybudována ČOV.

V současnosti napojené obce (místní části): nejsou

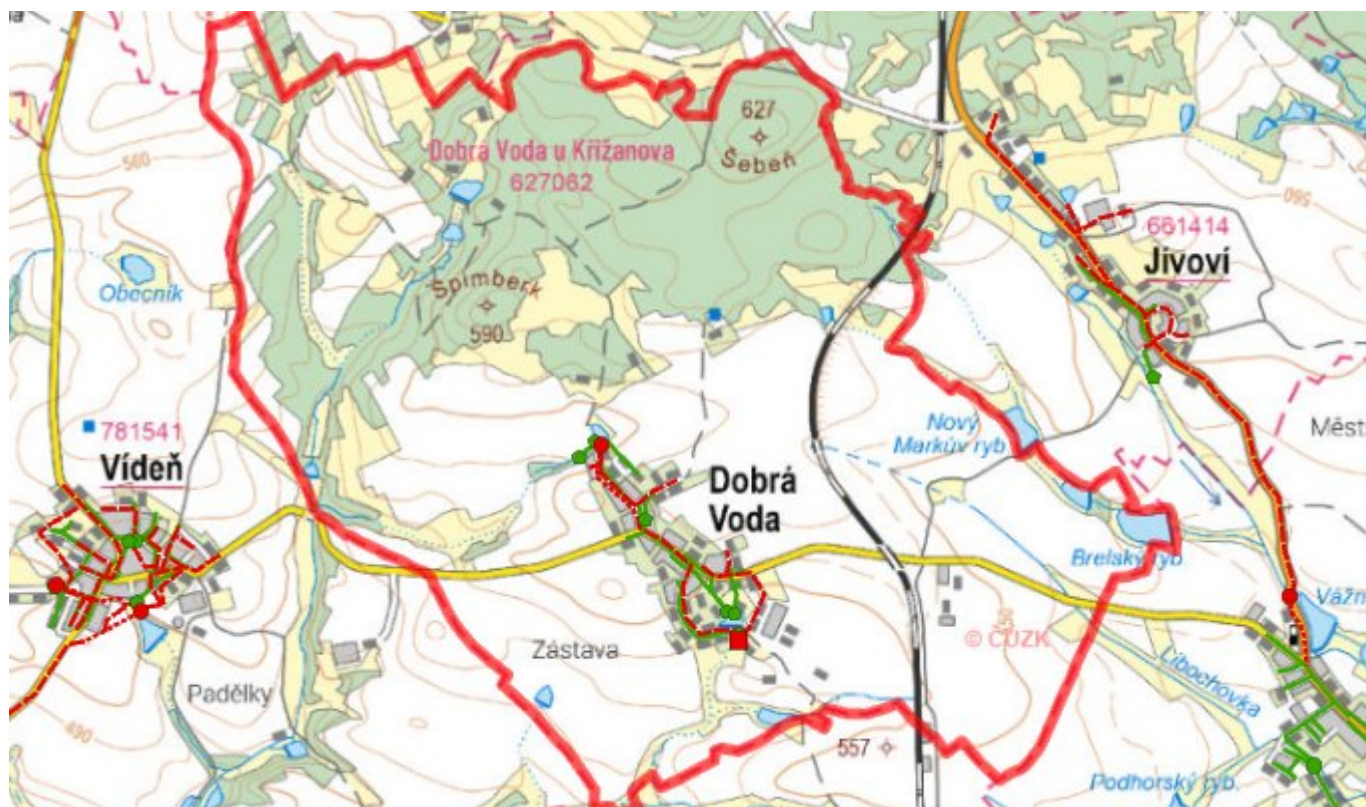
Nově napojené obce (místní části): Dobrá Voda

Návrhový svoz z obcí (místních částí): není

Časový harmonogram

V oblasti odkanalizování a čištění odpadních vod se pro obec Dobrá Voda realizace navrhovaných opatření předpokládá do r. 2030.

D.7 Mapa



E. EKONOMICKÁ ČÁST

Součástí PRVKUK není řešení problematiky imisních limitů ukazatelů přípustného znečištění povrchových vod dle přílohy 3 Nařízení vlády 61/2003 Sb. V nákladech na čistírny odpadních vod není počítáno s investicemi do technologií, které zabezpečí splnění těchto limitů. Imisními limity se zabývají jednotlivé Plány povodí.

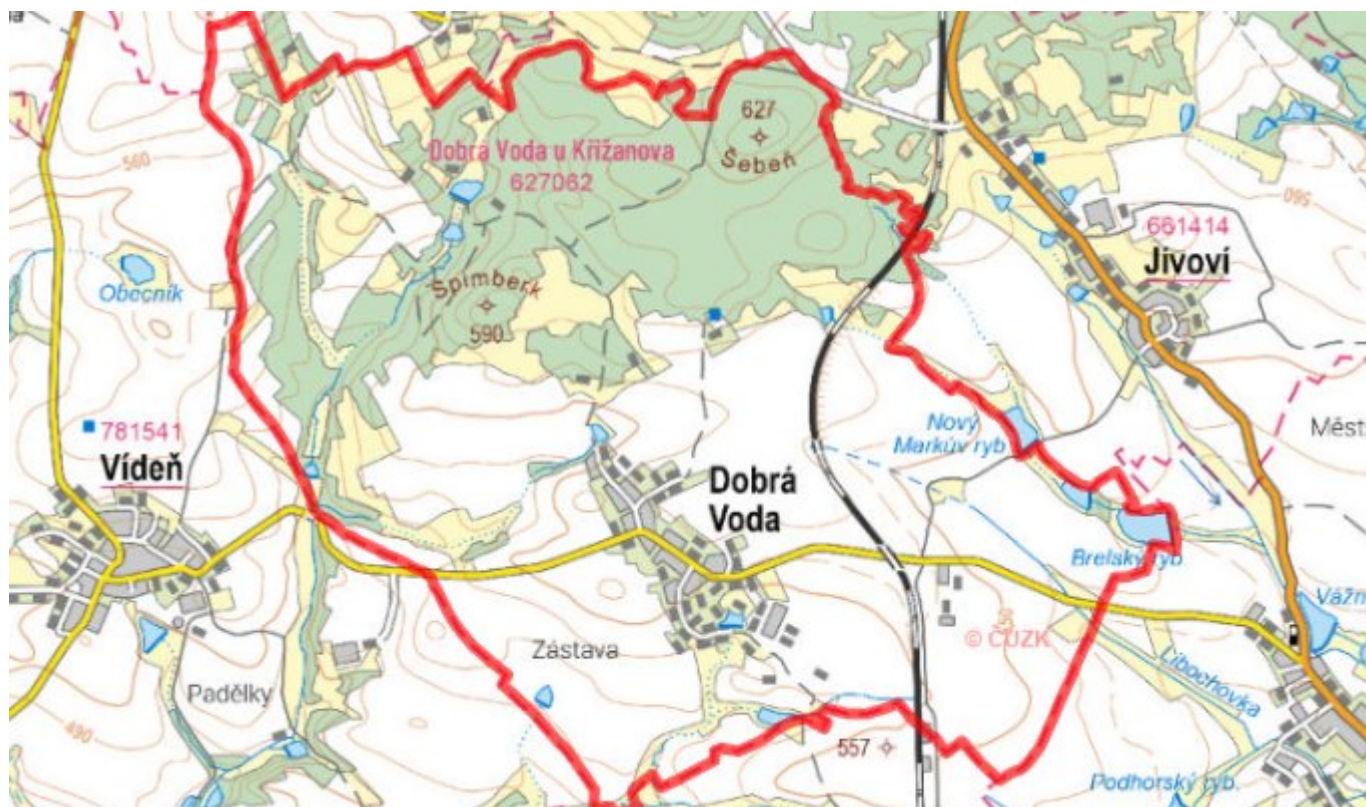
E.1 Předpokládané investiční náklady v letech 2015–2030 [tis. Kč]

Název části obce	Typ investice		
	Vodovody	Kanalizace	Celkem
Dobrá Voda	-	30 000,0	30 000,0
Obec Dobrá Voda celkem	-	30 000,0	30 000,0

E.2 Investiční náklady v letech 2001–2014 [tis. Kč]

Název části obce	Typ investice		
	Vodovody	Kanalizace	Celkem
Dobrá Voda	-	-	-
Obec Dobrá Voda celkem	-	-	-

E.3 Mapa



F. AKTUALIZACE

Datum projednání	Číslo projednání	Typ projednání	Popis
22. 12. 2020	0589/08/2020/ZK	usnesení zastupitelstva	Změna technického řešení v oblasti odkanalizování a čištění odpadních vod.
15. 12. 2015	0646/07/2015/ZK	usnesení zastupitelstva	Schválení komplexní aktualizace PRVKUK v roce 2015. Došlo ke sjednocení karet na úroveň obce.