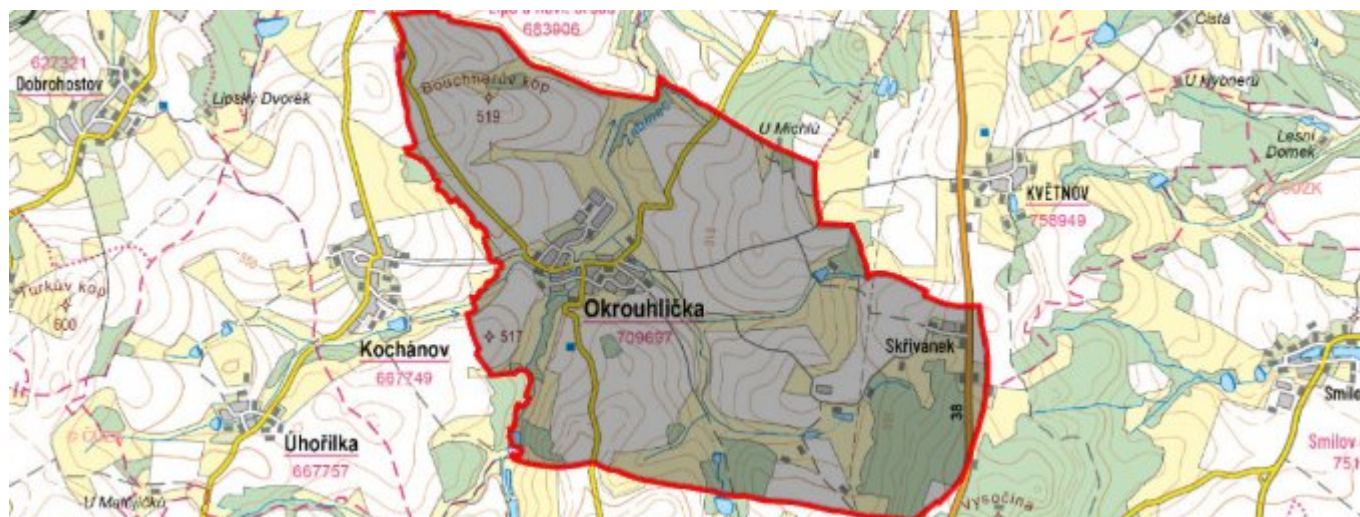


Okrouhlička - CZ063.3601.6102.078 - stav 10. 12. 2019

A. OBEC

Okrouhlička

Číslo obce PRVKUK	78
Kód obce PRVKUK	CZ063.3601.6102.078
Kód obce	548588
Číslo ORP (ČSÚ) Název ORP	949 (6102) Havlíčkův Brod
Číslo POU Název POU	1996 Havlíčkův Brod



Členění obce

Úplný kód části obce PRVKUK	Název části obce	Kód části obce PRVKUK	Kód části obce RÚIAN
CZ063.3601.6102.078.01	Okrouhlička	10969	109690
CZ063.3601.6102.078.02	Skřivánek	10970	109703

B. CHARAKTERISTIKA OBCE

B.1 Základní informace o obci

Obec Okrouhlička leží na jih od města Havlíčkův Brod. Obcí protéká vodní tok Žabinec. Obec má místní části Okrouhlička a Skřivánek.

B.2 Demografický vývoj (prognóza)

Název části obce	Obyvatelé	Počet obyvatel						
		2002	2005	2010	2015	2020	2025	2030
Okrouhlička	Trvale bydlící	174	174	174	228	235	235	235
	Přechodně bydlící	10	10	10	6	8	8	8
	Celkem	184	184	184	234	243	243	243
Skřivánek	Trvale bydlící	20	20	20	20	20	19	18
	Přechodně bydlící	15	15	15	15	15	15	15
	Celkem	35	35	35	35	35	34	33

B.3 Vývoj počtu obyvatel v obci (ČSÚ)

Obec
Okrouhlička

C. VODOVODY

C.1 Počet obyvatel připojených na vodovod

Název části obce	Počet připojených na vodovod						
	2002	2005	2010	2015	2020	2025	2030
Okrouhlička	0	0	0	211	230	235	235
Skřivánek	0	0	0	0	0	0	0

C.2 Bilanční údaje

Položka	Jednotka	Název části obce	2002	2005	2010	2015	2020	2025	2030
Průměrná potřeba vody	m ³ /den	Okrouhlička	0	0	0	-	-	-	-
		Skřivánek	0	0	0	-	-	-	-
Maximální potřeba vody	m ³ /den	Okrouhlička	0	0	0	-	-	-	-
		Skřivánek	0	0	0	-	-	-	-
Voda specifická z VVR	l/os x den	Okrouhlička	0,00	0,00	0,00	-	-	-	-
		Skřivánek	0,00	0,00	0,00	-	-	-	-
Voda specifická z VFC	l/os x den	Okrouhlička	0,00	0,00	0,00	-	-	-	-
		Skřivánek	0,00	0,00	0,00	-	-	-	-
Voda specifická z VFD	l/os x den	Okrouhlička	0,00	0,00	0,00	-	-	-	-
		Skřivánek	0,00	0,00	0,00	-	-	-	-

Voda specifická z VFO	l/os x den	Okrouhlička	0,00	0,00	0,00	-	-	-	-
		Skřivánek	0,00	0,00	0,00	-	-	-	-
Voda specifická z VNF	l/os x den	Okrouhlička	0,00	0,00	0,00	-	-	-	-
		Skřivánek	0,00	0,00	0,00	-	-	-	-

C.4 Vodovody – popis stávajícího stavu

Místní (městská) část Okrouhlička

V roce 2005 byla realizována výstavba veřejného vodovodu v místní části. Bylo vybudováno napojení nového centrálního zdroje pitné vody OK 1 (vrt na kótě 496 m n.m., hloubka 45 m, max. odběr 0,35 l/s, min. vydatnost 0,83 – 0,38 l/s), nový vodojem Okrouhlička 50 m³ (512,20 m n.m.) s úpravnou vody (odradonování, snížení množství železa, manganu, kyselosti vody) a vybudování rozvodné sítě po obci v celkové délce 2616 m.

Místní (městská) část Skřivánek

V místní části Skřivánek není doposud vybudovaný veřejný vodovod, obyvatelé jsou zásobováni z vlastních studní.

C.5 Vodovody – popis návrhového stavu

Místní (městská) část Okrouhlička

Navrhuje se dostavba vodovodní sítě v lokalitách, kde dosud není vybudována. Dále se uvažuje s realizací nového zdroje pitné vody a modernizací úpravní vody.

Místní (městská) část Skřivánek

Navrhuje se napojení místní části Skřivánek na vodovod městské části Květnov města Havlíčkův Brod. V místní části bude realizována výstavba vodovodní sítě.

Navrhované zdroje pitné vody

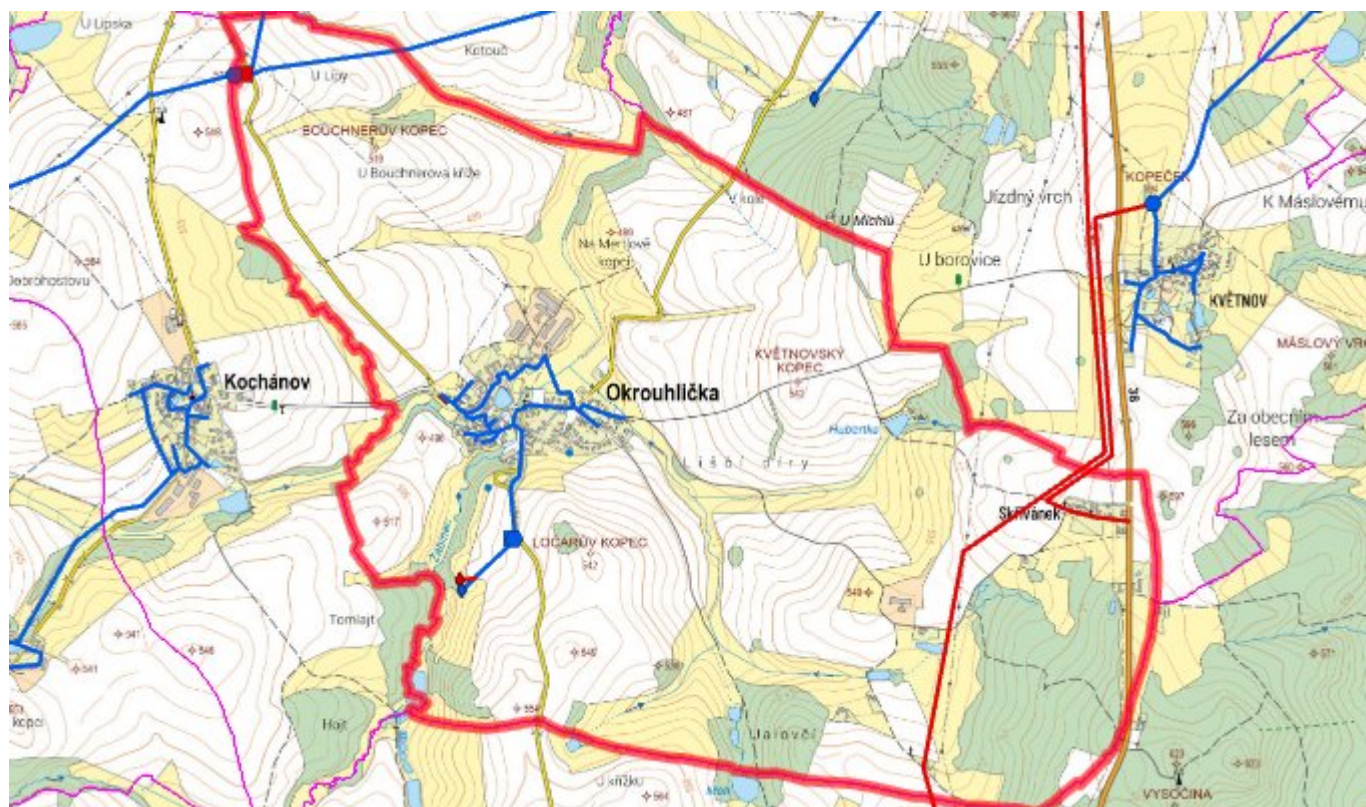
S novými vodními zdroji se uvažuje.

Místní část Skřivánek bude napojena na vodovodní síť městské části Květnov, která je napojena na skupinový vodovod.

Časový harmonogram

V oblasti zásobování pitnou vodou se pro obec Okrouhlička realizace navrhovaných opatření předpokládá do r. 2030.

C.7 Mapa



D. KANALIZACE A ČOV

D.1 Počet obyvatel připojených na kanalizaci

Název části obce	Počet připojených na kanalizaci						
	2002	2005	2010	2015	2020	2025	2030
Okrouhlička	129	129	129	-	230	230	230
Skřivánek	0	0	0	-	-	-	-

D.2 Počet obyvatel připojených na ČOV

Název části obce	Počet připojených na ČOV						
	2002	2005	2010	2015	2020	2025	2030
Okrouhlička	129	129	129	0	230	230	230
Skřivánek	0	0	0	0	0	0	0

D.3 Bilanční údaje

Položka	Jednotka	Název části obce	2002	2005	2010	2015	2020	2025	2030
---------	----------	------------------	------	------	------	------	------	------	------

Produkce komunálních OV	m ³ /den	Okrouhlička	0,00	0,00	0,00	-	-	-	-
		Skřivánek	0,00	0,00	0,00	-	-	-	-
Produkce komunálního znečištění	kg/den	Okrouhlička	0,00	0,00	0,00	-	-	-	-
		Skřivánek	0,00	0,00	0,00	-	-	-	-
Produkce průmyslových OV	m ³ /den	Okrouhlička	-	-	-	-	-	-	-
		Skřivánek	-	-	-	-	-	-	-
Produkce znečištění průmyslových OV	kg/den	Okrouhlička	-	-	-	-	-	-	-
		Skřivánek	-	-	-	-	-	-	-

D.5 Kanalizace – popis stávajícího stavu

Místní (městská) část Okrouhlička

V obci Okrouhlička je vybudována částečně jednotná a částečně splašková kanalizační síť.

V obci není vybudována centrální čistírna odpadních vod.

Místní (městská) část Skřivánek

V místní části Skřivánek není vybudována kanalizační síť. Splašky jsou soustřeďovány v bezodtokých jímkách jednotlivých nemovitostí.

V místní části není vybudována čistírna odpadních vod.

D.6 Kanalizace – popis návrhového stavu

Místní (městská) část Okrouhlička

Vzhledem k technickému stavu části kanalizační sítě se předpokládá částečná obnova (rekonstrukce) kanalizační sítě včetně souvisejících objektů. Dále se navrhuje dostavba kanalizační sítě v lokalitách, kde dosud není vybudována.

V obci bude vybudována čistírna odpadních vod.

V současnosti napojené obce (místní části): nejsou

Nově napojené obce (místní části): Okrouhlička

Návrhový svoz z obcí (místních částí): není

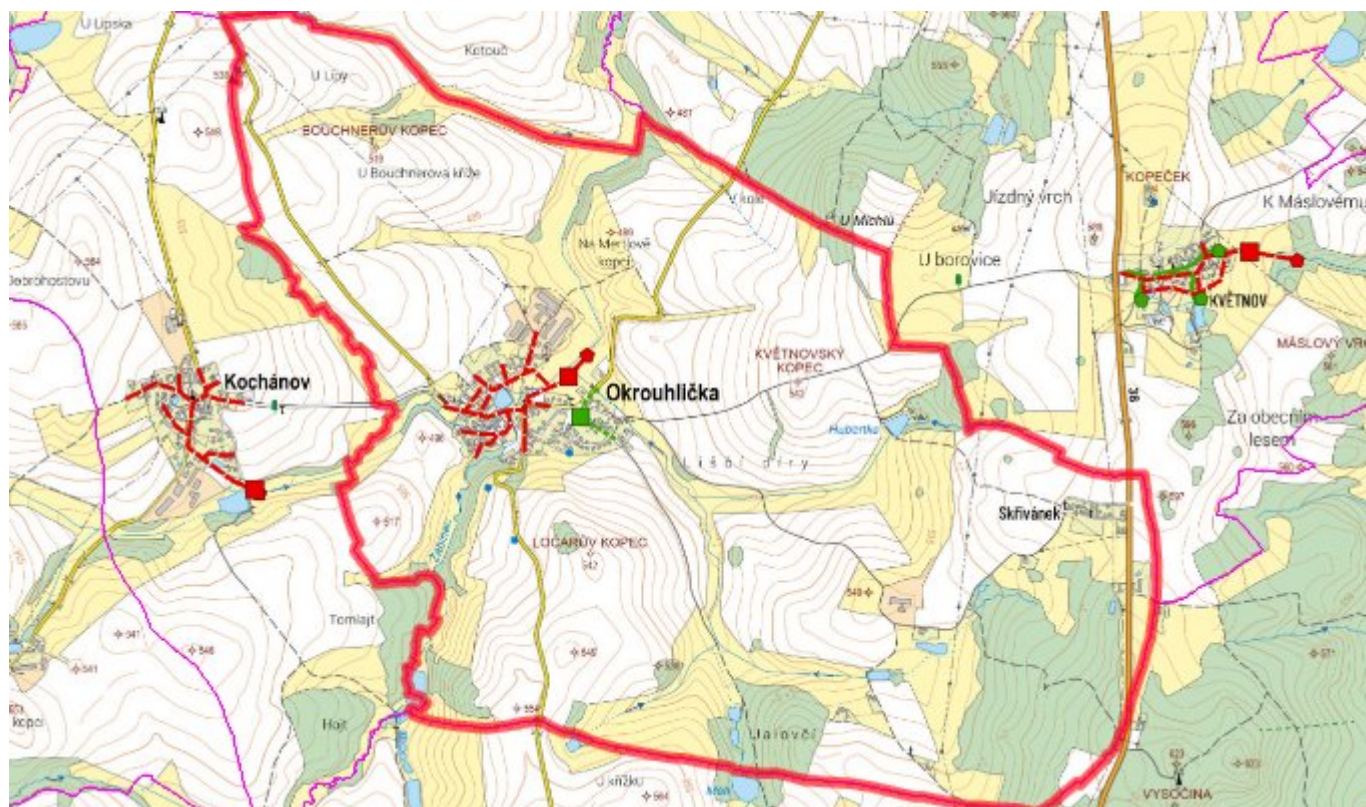
Místní (městská) část Skřivánek

Vzhledem k nízkému počtu obyvatel budou odpadní vody z jednotlivých domácností zneškodňovány individuálním způsobem (např. domovní čistírny odpadních vod, jímky na vyvážení).

Časový harmonogram

V oblasti odkanalizování a čištění odpadních vod se pro obec Okrouhlička realizace navrhovaných opatření předpokládá do r. 2030.

D.7 Mapa



E. EKONOMICKÁ ČÁST

Součástí PRVKUK není řešení problematiky imisních limitů ukazatelů přípustného znečištění povrchových vod dle přílohy 3 Nařízení vlády 61/2003 Sb. V nákladech na čistírny odpadních vod není počítáno s investicí do technologií, které zabezpečí splnění těchto limitů. Imisními limity se zabývají jednotlivé Plány povodí.

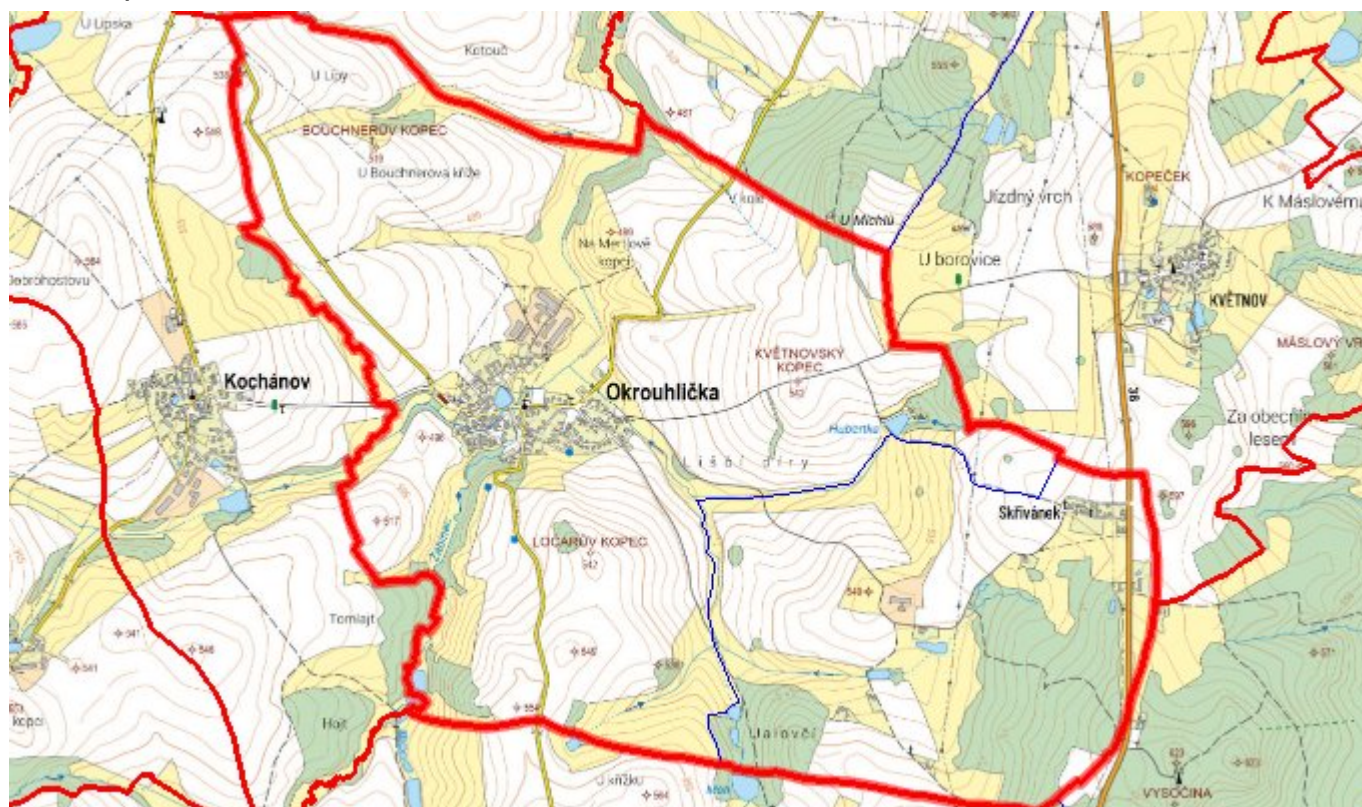
E.1 Předpokládané investiční náklady v letech 2015–2030 [tis. Kč]

Název části obce	Typ investice		
	Vodovody	Kanalizace	Celkem
Okrouhlička	1 000,0	13 000,0	14 000,0
Skřivánek	2 500,0	-	2 500,0
Obec Okrouhlička celkem	3 500,0	13 000,0	16 500,0

E.2 Investiční náklady v letech 2001–2014 [tis. Kč]

Název části obce	Typ investice		
	Vodovody	Kanalizace	Celkem
Okrouhlička	7 000,0	3 500,0	10 500,0
Skřivánek	-	-	-
Obec Okrouhlička celkem	7 000,0	3 500,0	10 500,0

E.3 Mapa



F. AKTUALIZACE

Datum projednání	Číslo projednání	Typ projednání	Popis
10. 12. 2019	0543/07/2019/ZK	usnesení zastupitelstva	Změna technického řešení v oblasti zásobování pitnou vodou - napojení na skupinový vodovod
15. 12. 2015	0646/07/2015/ZK	usnesení zastupitelstva	Schválení komplexní aktualizace PRVKUK v roce 2015. Došlo ke sjednocení karet na úroveň obce.