

Úhořilka - CZ063.3601.6102.095 - stav 15. 12. 2015

A. OBEC

Úhořilka

Číslo obce PRVKUK	95
Kód obce PRVKUK	CZ063.3601.6102.095
Kód obce	548537
Číslo ORP (ČSÚ) Název ORP	949 (6102) Havlíčkův Brod
Číslo POU Název POU	1996 Havlíčkův Brod



Členění obce

Úplný kód části obce PRVKUK	Název části obce	Kód části obce PRVKUK	Kód části obce RÚIAN
CZ063.3601.6102.095.01	Úhořilka	06775	67750

B. CHARAKTERISTIKA OBCE

B.1 Základní informace o obci

Obec Úhořilka leží na jihozápad od města Havlíčkův Brod. Obec nemá žádnou místní část.

B.2 Demografický vývoj (prognóza)

Název části obce	Obyvatelé	Počet obyvatel						
		2002	2005	2010	2015	2020	2025	2030

Úhořilka	Trvale bydlící	47	47	47	49	49	50	50
	Přechodně bydlící	-	-	-	-	-	-	-
	Celkem	47	47	47	49	49	50	50

B.3 Vývoj počtu obyvatel v obci (ČSÚ)

Obec
Úhořilka

C. VODOVODY

C.1 Počet obyvatel připojených na vodovod

Název části obce	Počet připojených na vodovod						
	2002	2005	2010	2015	2020	2025	2030
Úhořilka	47	47	47	49	49	50	50

C.2 Bilanční údaje

Položka	Jednotka	2002	2005	2010	2015	2020	2025	2030
Průměrná potřeba vody	m ³ /den	5	6	8	-	-	-	-
Maximální potřeba vody	m ³ /den	7	9	13	-	-	-	-
Voda specifická z VVR	l/os x den	105,40	129,46	180,59	-	-	-	-
Voda specifická z VFC	l/os x den	105,40	103,10	101,50	-	-	-	-
Voda specifická z VFD	l/os x den	79,00	76,70	75,10	-	-	-	-
Voda specifická z VFO	l/os x den	26,40	26,40	26,40	-	-	-	-
Voda specifická z VNF	l/os x den	-	26,36	79,09	-	-	-	-

C.4 Vodovody – popis stávajícího stavu

Obec Úhořilka (538 - 530 m n.m.) má vybudovaný veřejný vodovod (kol. r. 2002), gravitačně zásobovaný z VDJ Úhořilka 100 m³ (575,10 m n.m.). Obec je napojena na skupinový vodovod Úhořilka - Kochánov. Zdrojem vody je pět místních kopaných studní (celková max. kapacita 0,77 l/s) a jedna posilující vrtaná studna (hloubka 53 m, max. kapacita 0,50 l/s), všechny jsou umístěné jihovýchodně od obce.

C.5 Vodovody – popis návrhového stavu

Vzhledem k technickému stavu části vodovodní sítě se předpokládá částečná obnova (rekonstrukce) vodovodní

sítě včetně souvisejících objektů. Dále se navrhuje dostavba vodovodní sítě v lokalitách, kde dosud není vybudována.

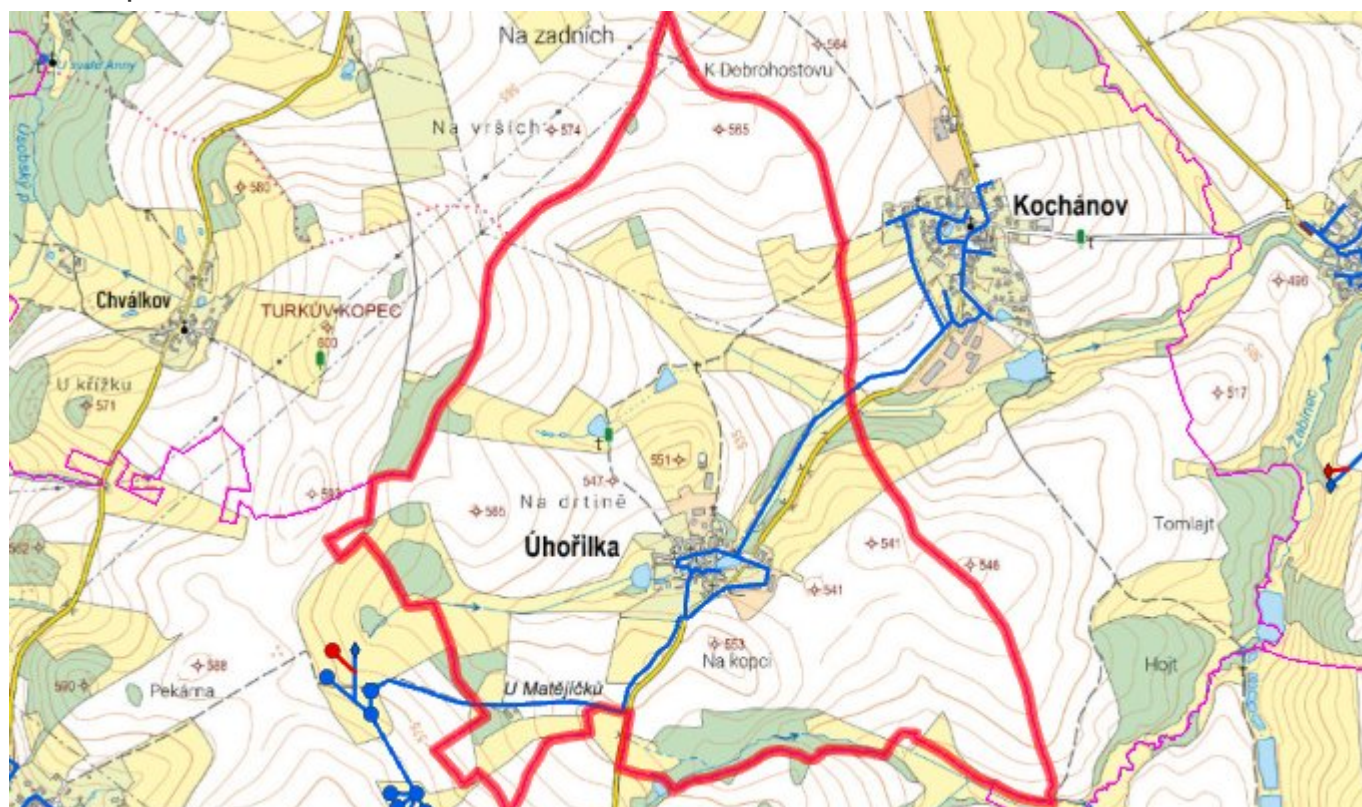
Navrhované zdroje pitné vody

S novými vodními zdroji se neuvažuje.

Časový harmonogram

V oblasti zásobování pitnou vodou se pro obec Úhořilka realizace navrhovaných opatření nepředpokládá do r. 2030.

C.7 Mapa



D. KANALIZACE A ČOV

D.1 Počet obyvatel připojených na kanalizaci

Název části obce	Počet připojených na kanalizaci						
	2002	2005	2010	2015	2020	2025	2030
Úhořilka	-	-	-	-	-	-	-

D.2 Počet obyvatel připojených na ČOV

Název části obce	Počet připojených na ČOV						
	2002	2005	2010	2015	2020	2025	2030
Úhořilka	-	-	-	-	-	-	-

D.3 Bilanční údaje

Položka	Jednotka	2002	2005	2010	2015	2020	2025	2030
Produkce komunálních OV	m ³ /den	-	-	-	-	-	-	-
Produkce komunálního znečištění	kg/den	-	-	-	-	-	-	-
Produkce průmyslových OV	m ³ /den	-	-	-	-	-	-	-
Produkce znečištění průmyslových OV	kg/den	-	-	-	-	-	-	-

D.5 Kanalizace – popis stávajícího stavu

Obec Úhořilka nemá v současnosti vybudovaný systém veřejné kanalizace. Odpadní vody od obyvatel jsou zachycovány v bezodtokých jímkách.

V obci není vybudována čistírna odpadních vod.

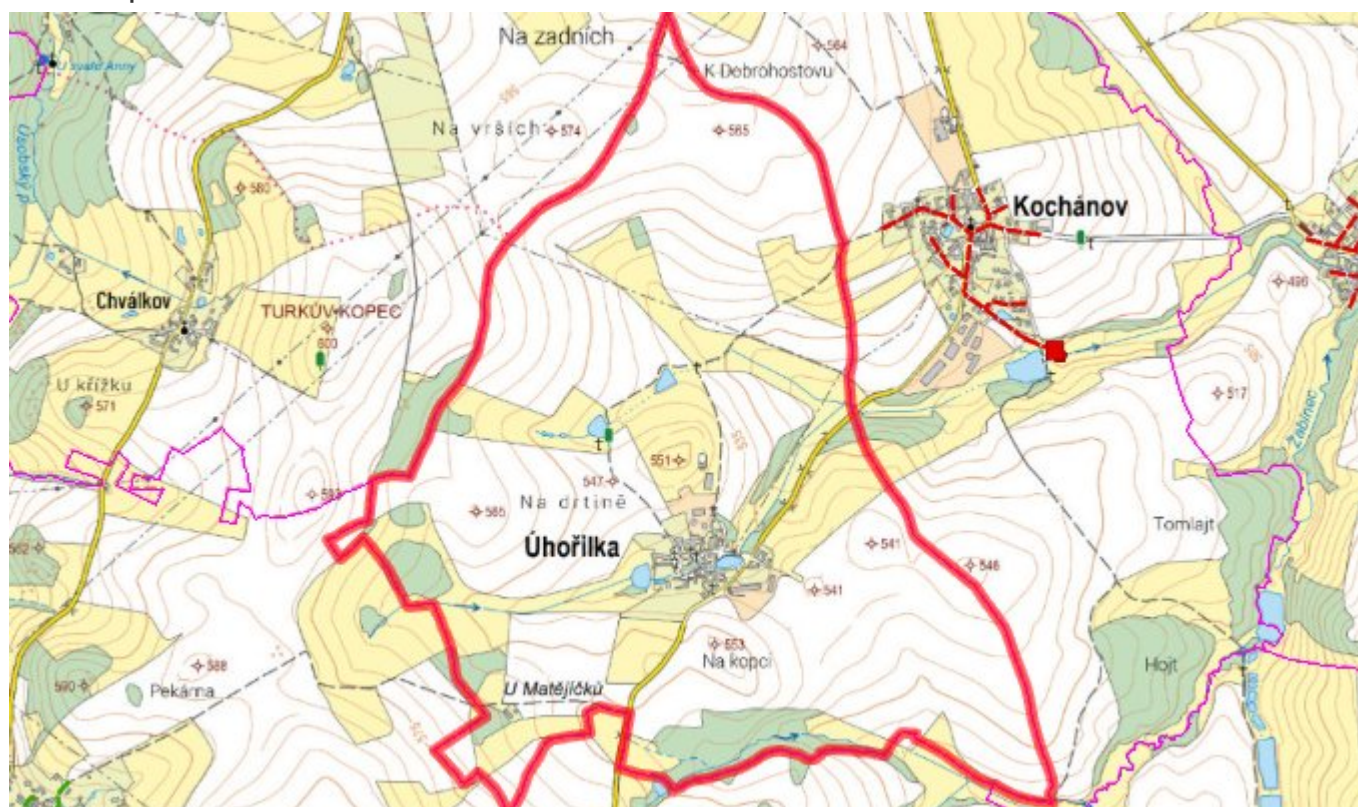
D.6 Kanalizace – popis návrhového stavu

Vzhledem k nízkému počtu obyvatel budou odpadní vody z jednotlivých domácností zneškodňovány individuálním způsobem (např. domovní čistírny odpadních vod, jímky na vyvážení).

Časový harmonogram

V oblasti odkanalizování a čištění odpadních vod není pro obec Úhořilka navrženo k realizaci opatření.

D.7 Mapa



E. EKONOMICKÁ ČÁST

Součástí PRVKUK není řešení problematiky imisních limitů ukazatelů přípustného znečištění povrchových vod dle přílohy 3 Nařízení vlády 61/2003 Sb. V nákladech na čistírny odpadních vod není počítáno s investicí do technologií, které zabezpečí splnění těchto limitů. Imisními limity se zabývají jednotlivé Plány povodí.

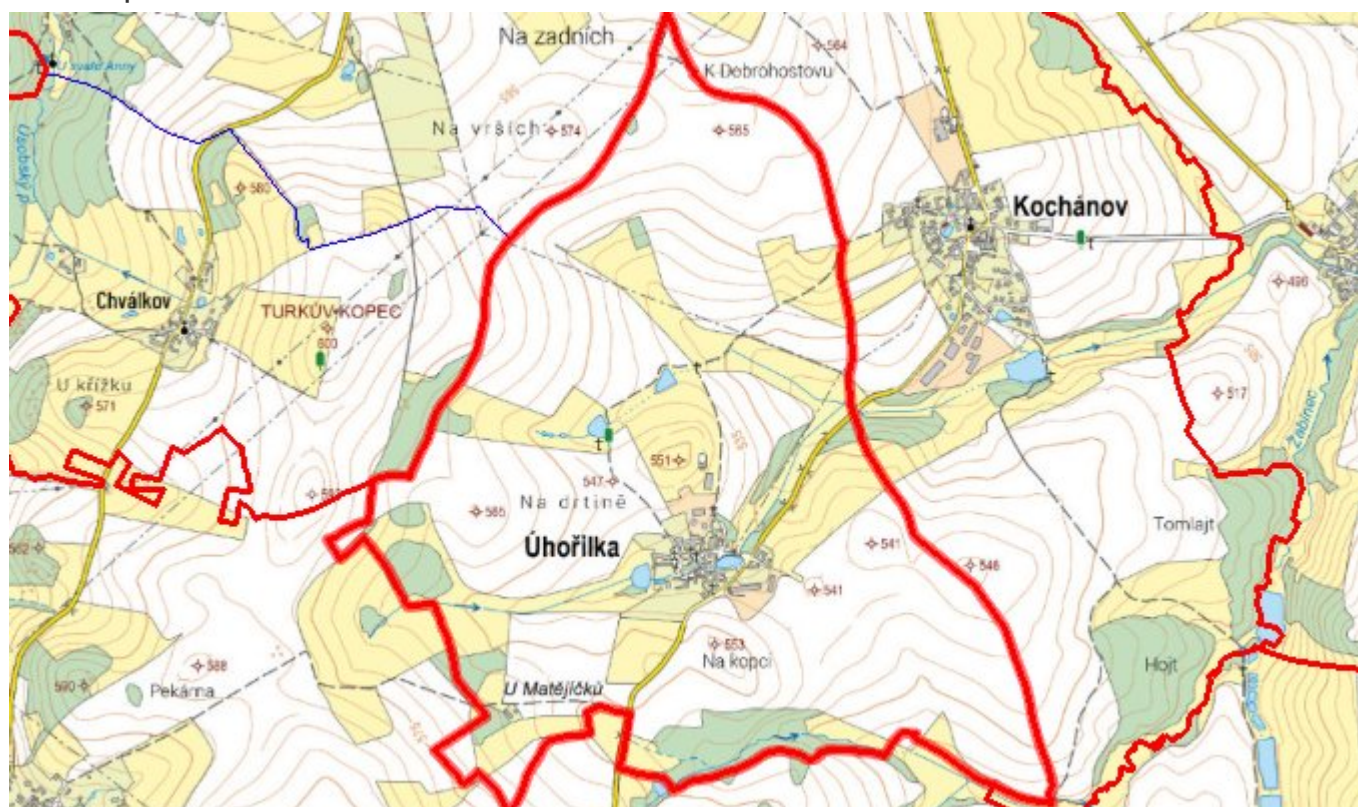
E.1 Předpokládané investiční náklady v letech 2015–2030 [tis. Kč]

Název části obce	Typ investice		
	Vodovody	Kanalizace	Celkem
Úhořilka	-	-	-
Obec Úhořilka celkem	-	-	-

E.2 Investiční náklady v letech 2001–2014 [tis. Kč]

Název části obce	Typ investice		
	Vodovody	Kanalizace	Celkem
Úhořilka	-	-	-
Obec Úhořilka celkem	-	-	-

E.3 Mapa



F. AKTUALIZACE

Datum projednání	Číslo projednání	Typ projednání	Popis
15. 12. 2015	0646/07/2015/ZK	usnesení zastupitelstva	Schválení komplexní aktualizace PRVKUK v roce 2015. Došlo ke sjednocení karet na úroveň obce.