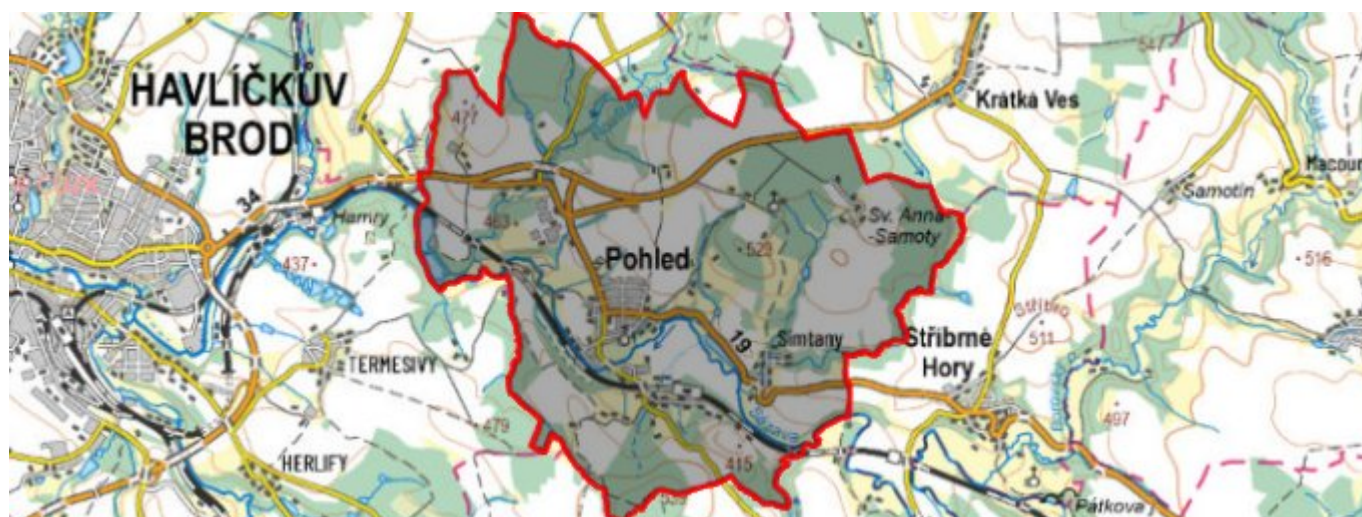


Pohled - CZ063.3601.6102.082 - stav 15. 12. 2015

A. OBEC

Pohled

Číslo obce PRVKUK	82
Kód obce PRVKUK	CZ063.3601.6102.082
Kód obce	569291
Číslo ORP (ČSÚ) Název ORP	949 (6102) Havlíčkův Brod
Číslo POU Název POU	1996 Havlíčkův Brod



Členění obce

Úplný kód části obce PRVKUK	Název části obce	Kód části obce PRVKUK	Kód části obce RÚIAN
CZ063.3601.6102.082.01	Pohled	12464	124648
CZ063.3601.6102.082.02	Simtany	12465	124656

B. CHARAKTERISTIKA OBCE

B.1 Základní informace o obci

Obec Pohled leží na východ od města Havlíčkův Brod. Obcí protéká řeka Sázava. Obec má místní části Pohled a Simtany.

B.2 Demografický vývoj (prognóza)

Název části obce	Obyvatelé	Počet obyvatel						
		2002	2005	2010	2015	2020	2025	2030
Pohled	Trvale bydlící	641	640	640	666	656	645	633
	Přechodně bydlící	10	10	10	10	10	10	10
	Celkem	651	650	650	676	666	655	643
Simtany	Trvale bydlící	80	80	80	85	86	86	87
	Přechodně bydlící	-	-	-	-	-	-	-
	Celkem	80	80	80	85	86	86	87

B.3 Vývoj počtu obyvatel v obci (ČSÚ)

Obec
Pohled

C. VODOVODY

C.1 Počet obyvatel připojených na vodovod

Název části obce	Počet připojených na vodovod						
	2002	2005	2010	2015	2020	2025	2030
Pohled	42	170	384	42	42	645	633
Simtany	-	-	-	-	-	-	-

C.2 Bilanční údaje

Položka	Jednotka	Název části obce	2002	2005	2010	2015	2020	2025	2030
Průměrná potřeba vody	m ³ /den	Pohled	6	25	56	-	-	-	-
		Simtany	-	-	-	-	-	-	-
Maximální potřeba vody	m ³ /den	Pohled	8	37	84	-	-	-	-
		Simtany	-	-	-	-	-	-	-
Voda specifická z VVR	l/os x den	Pohled	131,40	149,22	145,84	-	-	-	-
		Simtany	-	-	-	-	-	-	-
Voda specifická z VFC	l/os x den	Pohled	131,40	126,50	121,70	-	-	-	-
		Simtany	-	-	-	-	-	-	-
Voda specifická z VFD	l/os x den	Pohled	106,90	103,70	101,70	-	-	-	-
		Simtany	-	-	-	-	-	-	-

Voda specifická z VFO	l/os x den	Pohled	24,50	22,80	20,00	-	-	-	-
		Simtany	-	-	-	-	-	-	-
Voda specifická z VNF	l/os x den	Pohled	-	22,72	24,14	-	-	-	-
		Simtany	-	-	-	-	-	-	-

C.4 Vodovody – popis stávajícího stavu

Místní (městská) část Pohled

Místní část Pohled (438 - 460 m n.m.) je zčásti (cca 10% obyvatel místní části) zásobena pitnou vodou z veřejného vodovodu, napojeného na skupinový vodovod Želivka - Podmoklany. Přívodným řadem DN 300 je voda dopravována do VDJ Pohled 2 x 150 m³ (481,9/478,6 m n.m.), do kterého je také přiváděna voda z místního zdroje - pramenní jímky se zářezem délky 92 m a štoly délky 160 m. Celková vydatnost zdroje činí 0,2 - 0,54 l/s. Ze zdrojů voda teče přes odkyselovací stanici do VDJ, do spotřebiště je dopravována gravitačně. Většina obyvatel místní části je zásobována z individuálních zdrojů.

Místní (městská) část Simtany

Místní část Simtany (426 - 440 m n.m.) nemá vybudovaný veřejný vodovod. Obyvatelé jsou vodou zásobeni ze soukromého vodovodu a domovních studní.

C.5 Vodovody – popis návrhového stavu

Místní (městská) část Pohled

Uvažuje se s dostavbou vodovodu.

Místní (městská) část Simtany

Vzhledem k nízkému počtu obyvatel budou jednotlivé domácnosti zásobovány individuálním způsobem (např. studny, vrty, soukromý vodovod).

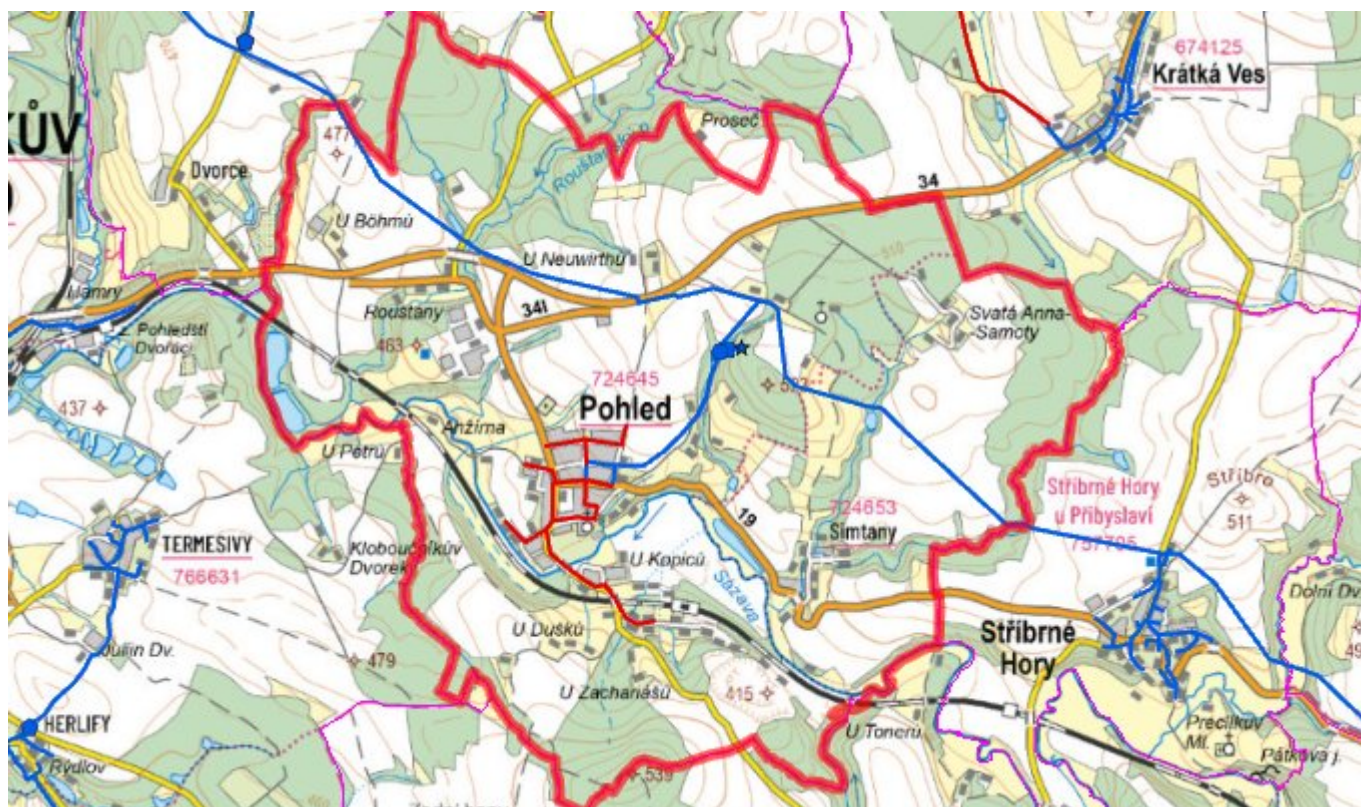
Navrhované zdroje pitné vody

S novými vodními zdroji se neuvažuje.

Časový harmonogram

V oblasti zásobování pitnou vodou se pro obec Pohled realizace navrhovaných opatření předpokládá do r. 2030.

C.7 Mapa



D. KANALIZACE A ČOV

D.1 Počet obyvatel připojených na kanalizaci

Název části obce	Počet připojených na kanalizaci						
	2002	2005	2010	2015	2020	2025	2030
Pohled	400	400	400	-	-	500	500
Símantany	-	-	-	-	-	-	-

D.2 Počet obyvatel připojených na ČOV

Název části obce	Počet připojených na ČOV						
	2002	2005	2010	2015	2020	2025	2030
Pohled	-	-	-	-	-	500	500
Símantany	-	-	-	-	-	-	-

D.3 Bilanční údaje

Položka	Jednotka	Název části obce	2002	2005	2010	2015	2020	2025	2030
---------	----------	------------------	------	------	------	------	------	------	------

Produkce komunálních OV	m ³ /den	Pohled Simtany	4,81 -	4,80 -	4,80 -	- -	- -	- -	- -	- -
Produkce komunálního znečištění	kg/den	Pohled Simtany	19,07 -	19,04 -	19,04 -	- -	- -	- -	- -	- -
Produkce průmyslových OV	m ³ /den	Pohled Simtany	- -	- -	- -	- -	- -	- -	- -	- -
Produkce znečištění průmyslových OV	kg/den	Pohled Simtany	- -	- -	- -	- -	- -	- -	- -	- -

D.5 Kanalizace – popis stávajícího stavu

Místní (městská) část Pohled

Místní část Pohled má v současnosti vybudovaný jednotný systém veřejné kanalizace. Splaškové vody z větší části obce jsou po předčištění v biologických septicích zaústěny buď do kanalizace a následně pak do řeky Sázavy a nebo přímo do řeky Sázavy. Zbylé odpadní vody jsou zachycovány v bezodtokých jímkách. V místní části není vybudována čistírna odpadních vod.

Místní(městská) část Simtany

Místní část Simtany nemá v současnosti vybudovaný systém veřejné kanalizace. Splaškové vody jsou po předčištění v biologických septicích zaústěny do Simtanského potoka. V místní části není vybudována čistírna odpadních vod.

D.6 Kanalizace – popis návrhového stavu

Místní (městská) část Pohled

V Pohledu je uvažováno s výstavbou splaškové kanalizace. Splašky budou odváděny na navrhovanou ČOV v místní části. V místní části bude vybudována čistírna odpadních vod.

V současnosti napojené obce (místní části): nejsou

Nově napojené obce (místní části): Pohled

Návrhový svoz z obcí (místních částí): není

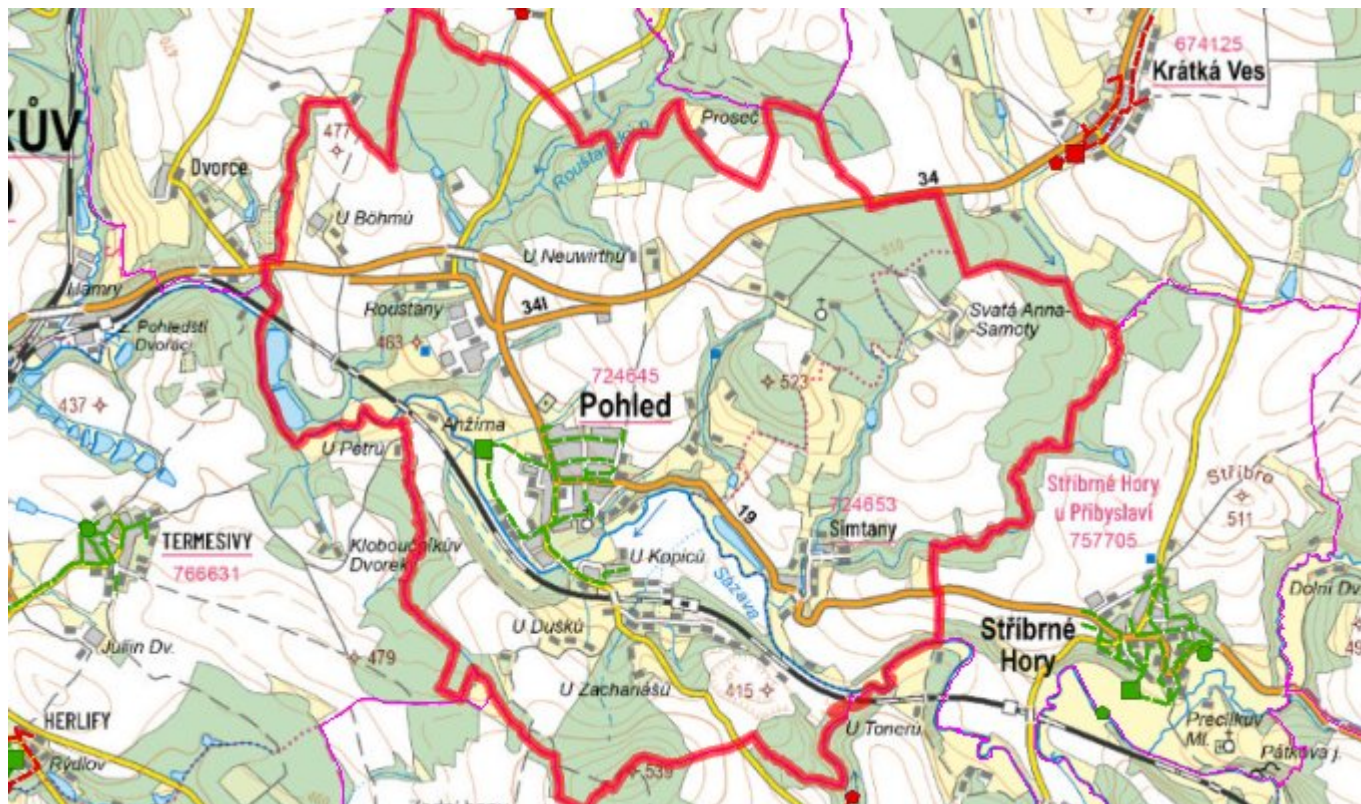
Místní (městská) část Simtany

Vzhledem k nízkému počtu obyvatel budou odpadní vody z jednotlivých domácností zneškodňovány individuálním způsobem (např. domovní čistírny odpadních vod, jímky na vyvážení).

Časový harmonogram

V oblasti odkanalizování a čištění odpadních vod se pro obec Pohled realizace navrhovaných opatření předpokládá do r. 2030.

D.7 Mapa



E. EKONOMICKÁ ČÁST

Součástí PRVKUK není řešení problematiky imisních limitů ukazatelů přípustného znečištění povrchových vod dle přílohy 3 Nařízení vlády 61/2003 Sb. V nákladech na čistírny odpadních vod není počítáno s investicí do technologií, které zabezpečí splnění těchto limitů. Imisními limity se zabývají jednotlivé Plány povodí.

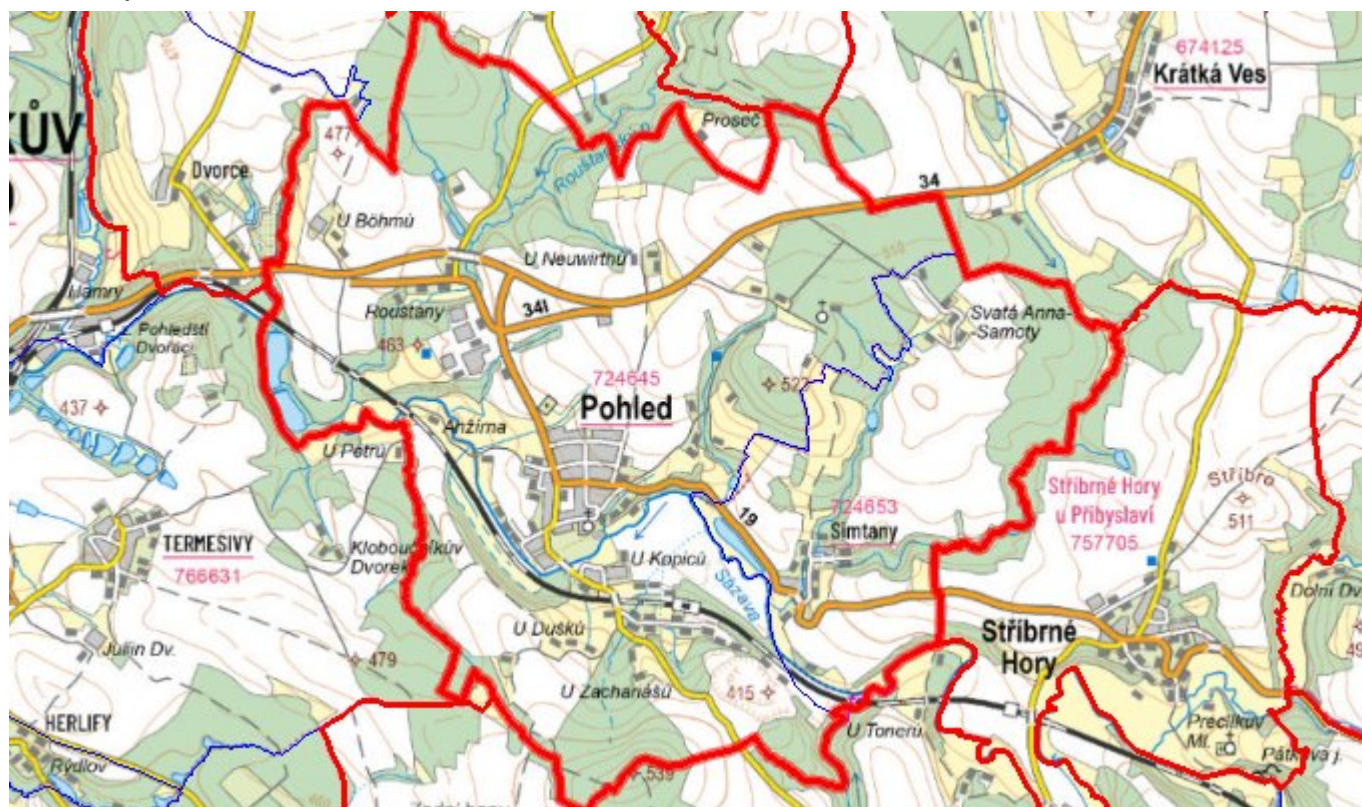
E.1 Předpokládané investiční náklady v letech 2015–2030 [tis. Kč]

Název části obce	Typ investice		
	Vodovody	Kanalizace	Celkem
Pohled	20 000,0	37 000,0	57 000,0
Simtany	-	-	-
Obec Pohled celkem	20 000,0	37 000,0	57 000,0

E.2 Investiční náklady v letech 2001–2014 [tis. Kč]

Název části obce	Typ investice		
	Vodovody	Kanalizace	Celkem
Pohled	-	-	-
Simtany	-	-	-
Obec Pohled celkem	-	-	-

E.3 Mapa



F. AKTUALIZACE

Datum projednání	Číslo projednání	Typ projednání	Popis
15. 12. 2015	0646/07/2015/ZK	usnesení zastupitelstva	Schválení komplexní aktualizace PRVKUK v roce 2015. Došlo ke sjednocení karet na úroveň obce.