

Uhřínov - CZ063.3714.6114.671 - stav 15. 12. 2015

A. OBEC

Uhřínov

Číslo obce PRVKUK	671
Kód obce PRVKUK	CZ063.3714.6114.671
Kód obce	596906
Číslo ORP (ČSÚ) Název ORP	1694 (6114) Velké Meziříčí
Číslo POU Název POU	3409 Velké Meziříčí



Členění obce

Úplný kód části obce PRVKUK	Název části obce	Kód části obce PRVKUK	Kód části obce RÚIAN
CZ063.3714.6114.671.01	Uhřínov	17344	173444
CZ063.3714.6114.671.02	Šeborov	17343	173436

B. CHARAKTERISTIKA OBCE

B.1 Základní informace o obci

Obec Uhřínov se nachází západně od města Velké Meziříčí, ve vzdálenosti cca 6 km. Obec se skládá ze dvou místních částí, Šeborova a Uhřínova. Rozsah zástavby je v rozmezí 453 - 512 m n.m.

B.2 Demografický vývoj (prognóza)

Název části obce	Obyvatelé	Počet obyvatel						
		2002	2005	2010	2015	2020	2025	2030
Šeborov	Trvale bydlící	31	31	31	31	32	32	31
	Přechodně bydlící	10	10	10	10	10	10	10
	Celkem	41	41	41	41	42	42	41
Uhřínov	Trvale bydlící	237	237	236	272	284	292	295
	Přechodně bydlící	30	30	30	30	30	30	30
	Celkem	267	267	266	302	314	322	325

B.3 Vývoj počtu obyvatel v obci (ČSÚ)

Obec
Uhřínov

C. VODOVODY

C.1 Počet obyvatel připojených na vodovod

Název části obce	Počet připojených na vodovod						
	2002	2005	2010	2015	2020	2025	2030
Šeborov	4	9	17	31	32	32	31
Uhřínov	236	236	236	272	284	292	295

C.2 Bilanční údaje

Položka	Jednotka	Název části obce	2002	2005	2010	2015	2020	2025	2030
Průměrná potřeba vody	m ³ /den	Šeborov	0	2	6	-	-	-	-
		Uhřínov	12	18	28	-	-	-	-
Maximální potřeba vody	m ³ /den	Šeborov	0	3	8	-	-	-	-
		Uhřínov	18	27	42	-	-	-	-
Voda specifická z VVR	l/os x den	Šeborov	16,20	137,21	180,85	-	-	-	-
		Uhřínov	46,96	62,37	84,70	-	-	-	-
Voda specifická z VFC	l/os x den	Šeborov	16,20	24,00	37,00	-	-	-	-
		Uhřínov	42,90	45,50	49,90	-	-	-	-
Voda specifická z VFD	l/os x den	Šeborov	16,20	24,00	37,00	-	-	-	-
		Uhřínov	38,60	41,20	45,60	-	-	-	-

Voda specifická z VFO	l/os x den	Šeborov Uhřínov	- 4,30	- 4,30	- 4,30	-	-	-	-	-
Voda specifická z VNF	l/os x den	Šeborov Uhřínov	- 4,06	113,21 16,87	143,85 34,80	-	-	-	-	-

C.4 Vodovody – popis stávajícího stavu

Místní (městská) část Šeborov

Místní část Šeborov má vybudovaný veřejný vodovod. Obec je připojena na přivaděč Pavlov - Mostiště přes obce Hrbov a Uhřínov se zdrojem ÚV Mostiště.

Místní (městská) část Uhřínov

Místní část Uhřínov má vybudovaný veřejný vodovod. Obec je připojena na přivaděč Pavlov - Mostiště přes VDJ Olší a dále přes obec Hrbov se zdrojem ÚV Mostiště. Přívodní řad pro obec je napojen na VDJ Hrbov - Svařenov 350 m³ (555,0/551,5 m n.m.). Obec Uhřínov je zásobena vodou gravitačně.

C.5 Vodovody – popis návrhového stavu

Místní (městská) část Šeborov

Vzhledem k technickému stavu části vodovodní sítě se předpokládá částečná obnova (rekonstrukce) vodovodní sítě včetně souvisejících objektů. Dále se navrhuje dostavba vodovodní sítě v lokalitách, kde dosud není vybudována.

Místní (městská) část Uhřínov

Vzhledem k technickému stavu části vodovodní sítě se předpokládá částečná obnova (rekonstrukce) vodovodní sítě včetně souvisejících objektů. Dále se navrhuje dostavba vodovodní sítě v lokalitách, kde dosud není vybudována.

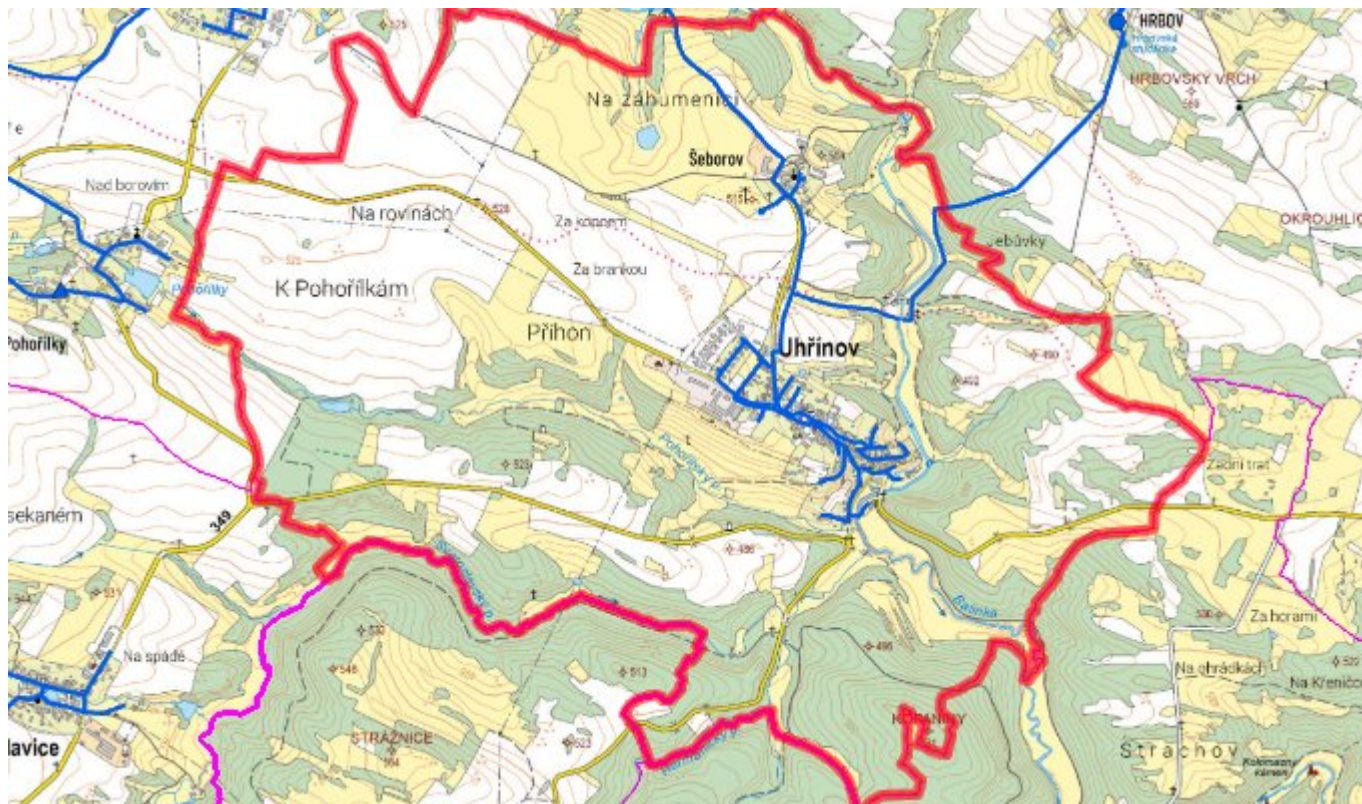
Navrhované zdroje pitné vody

S novými vodními zdroji se neuvažuje.

Časový harmonogram

V oblasti zásobování pitnou vodou se pro obec Uhřínov realizace navrhovaných opatření nepředpokládá do r. 2030.

C.7 Mapa



D. KANALIZACE A ČOV

D.1 Počet obyvatel připojených na kanalizaci

Název části obce	Počet připojených na kanalizaci						
	2002	2005	2010	2015	2020	2025	2030
Šeborov	-	-	-	-	-	-	-
Uhřínov	214	214	213	-	-	-	-

D.2 Počet obyvatel připojených na ČOV

Název části obce	Počet připojených na ČOV						
	2002	2005	2010	2015	2020	2025	2030
Šeborov	-	-	-	-	-	-	-
Uhřínov	-	-	-	-	-	292	295

D.3 Bilanční údaje

Položka	Jednotka	Název části obce	2002	2005	2010	2015	2020	2025	2030
---------	----------	------------------	------	------	------	------	------	------	------

Produkce komunálních OV	m ³ /den	Šeborov Uhřínov	-	-	-	-	-	-	-	-	-
Produkce komunálního znečištění	kg/den	Šeborov Uhřínov	-	-	-	-	-	-	-	-	-
Produkce průmyslových OV	m ³ /den	Šeborov Uhřínov	-	-	-	-	-	-	-	-	-
Produkce znečištění průmyslových OV	kg/den	Šeborov Uhřínov	-	-	-	-	-	-	-	-	-

D.5 Kanalizace – popis stávajícího stavu

Místní (městská) část Šeborov

Místní část nemá v současnosti vybudovanou veřejnou kanalizační síť. Odpadní vody odtékají bez jakéhokoliv předčištění nebo po předčištění v biologických septicích přímo do toku Balinka nebo jsou zachycovány do bezodtokých jímek.

V místní části obce není vybudována čistírna odpadních vod.

Místní (městská) část Uhřínov

V místní část byla převážně v r. 1975 ukončena výstavba jednotné kanalizační sítě, na kterou je napojena většina obyvatel. Při výstavbě kanalizace, jejíž celková délka činí cca 1630 m, byly použity betonové trouby profilů DN 300 - 600 mm. Celá kanalizační síť je rozdělena do 4 povodí, jejichž hlavní stoky jsou zaústěny do místního rybníka.

Odpadní vody odtékají po předčištění v biologických septicích stávající kanalizací přímo do říčky Balinky nebo jsou zachycovány do bezodtokých jímek.

V obci není vybudována čistírna odpadních vod.

D.6 Kanalizace – popis návrhového stavu

Místní (městská) část Šeborov

Vzhledem k nízkému počtu obyvatel budou odpadní vody z jednotlivých domácností zneškodňovány individuálním způsobem (např. domovní čistírny odpadních vod, jímky na vyvážení).

Místní (městská) část Uhřínov

Současný technický stav této kanalizace je nevyhovující. Proto je uvažováno v místní části s rekonstrukcí a dostavbou jednotné kanalizace.

V obci bude vybudována čistírna odpadních vod.

V současnosti napojené obce (místní části): nejsou

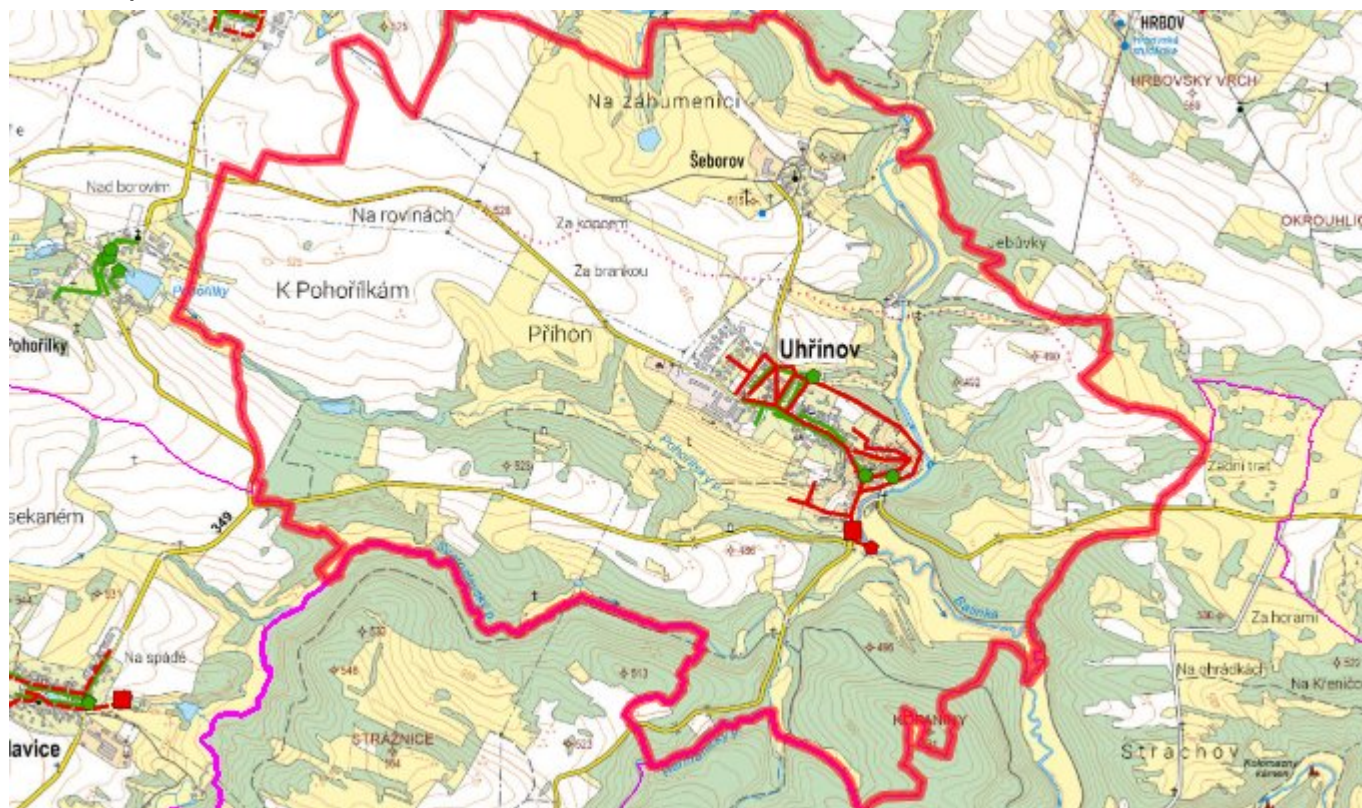
Nově napojené obce (místní části): Uhřínov

Návrhový svoz z obcí (místních částí): Šeborov

Časový harmonogram

V oblasti odkanalizování a čištění odpadních vod se pro místní část Uhřínov realizace navrhovaných opatření nepředpokládá do r. 2030.

D.7 Mapa



E. EKONOMICKÁ ČÁST

Součástí PRVKUK není řešení problematiky imisních limitů ukazatelů přípustného znečištění povrchových vod dle přílohy 3 Nařízení vlády 61/2003 Sb. V nákladech na čistírny odpadních vod není počítáno s investicí do technologií, které zabezpečí splnění těchto limitů. Imisními limity se zabývají jednotlivé Plány povodí.

E.1 Předpokládané investiční náklady v letech 2015–2030 [tis. Kč]

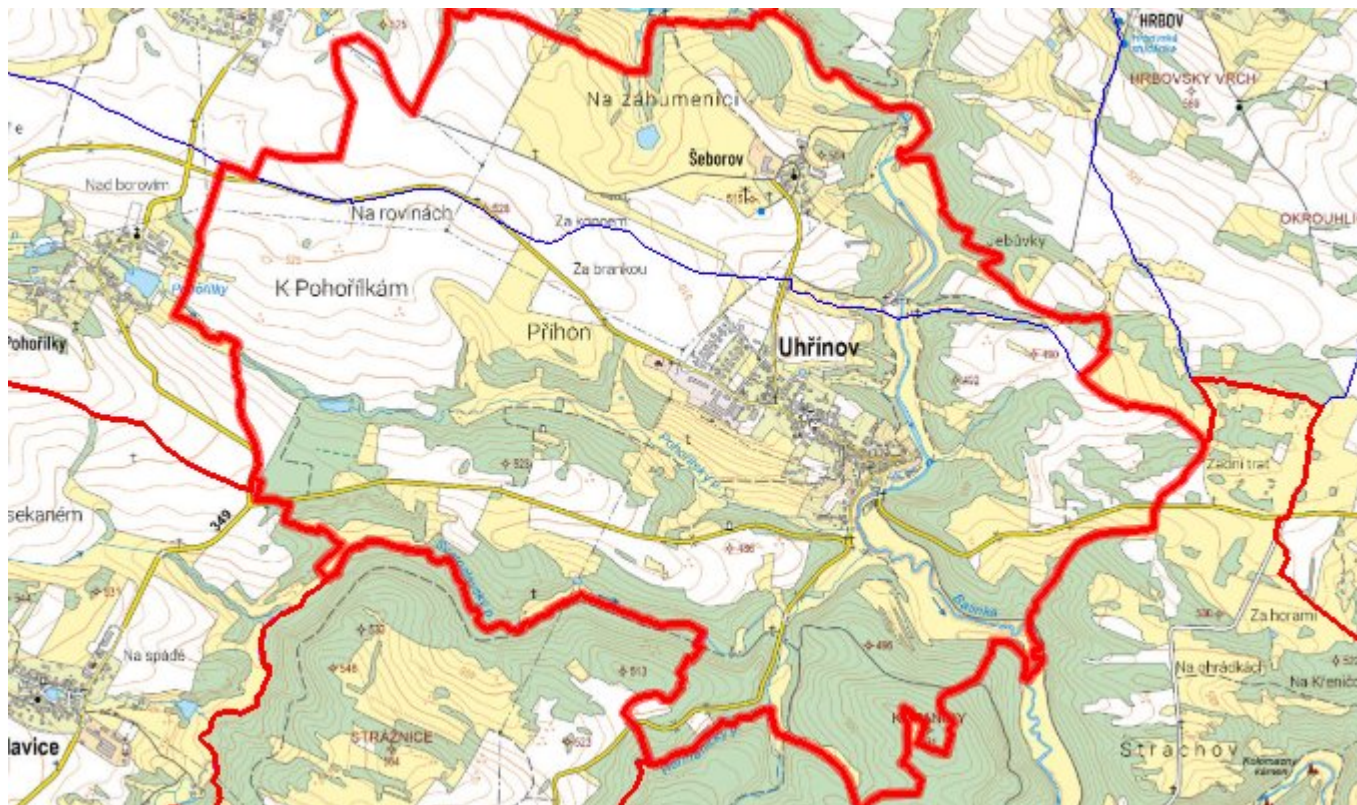
Název části obce	Typ investice		
	Vodovody	Kanalizace	Celkem
Šeborov	-	-	-
Uhřínov	-	20 500,0	20 500,0
Obec Uhřínov celkem	-	20 500,0	20 500,0

E.2 Investiční náklady v letech 2001–2014 [tis. Kč]

Název části obce	Typ investice		
	Vodovody	Kanalizace	Celkem

Šeborov	-	-	-
Uhřínov	-	-	-
Obec Uhřínov celkem	-	-	-

E.3 Mapa



F. AKTUALIZACE

Datum projednání	Číslo projednání	Typ projednání	Popis
15. 12. 2015	0646/07/2015/ZK	usnesení zastupitelstva	Schválení komplexní aktualizace PRVKUK v roce 2015. Došlo ke sjednocení karet na úroveň obce.