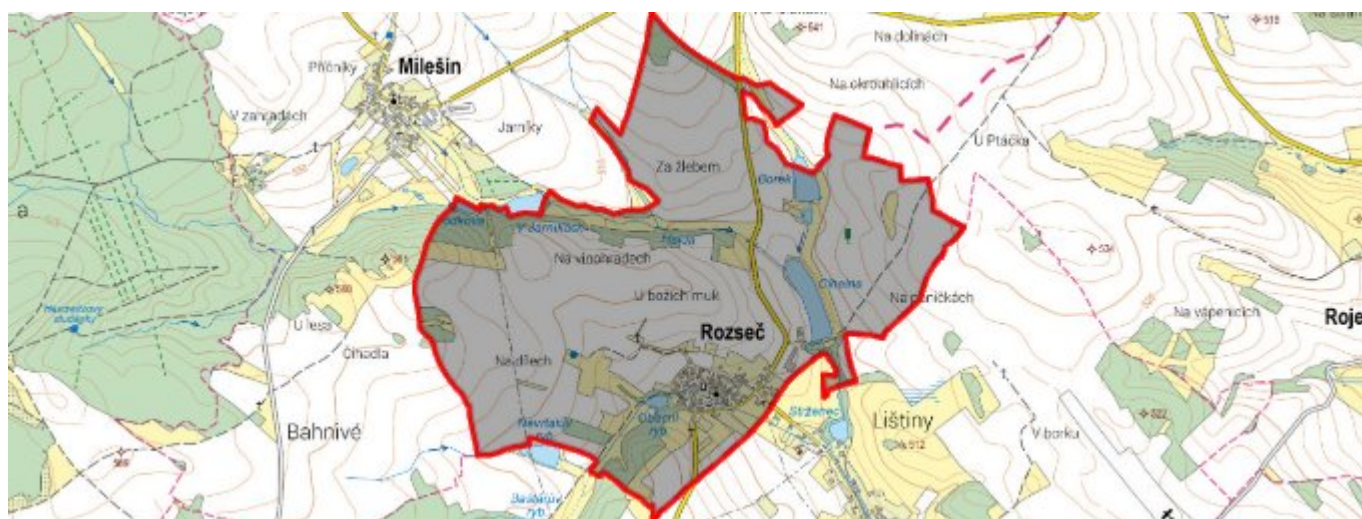


# Rozseč - CZ063.3714.6114.661 - stav 15. 12. 2015

## A. OBEC

### Rozseč

<b>Číslo obce PRVKUK</b>	661
<b>Kód obce PRVKUK</b>	CZ063.3714.6114.661
<b>Kód obce</b>	596639
<b>Číslo ORP (ČSÚ)</b> <b>Název ORP</b>	1694 (6114) Velké Meziříčí
<b>Číslo POU</b> <b>Název POU</b>	3395 Velká Bíteš



### Členění obce

<b>Úplný kód části obce PRVKUK</b>	<b>Název části obce</b>	<b>Kód části obce PRVKUK</b>	<b>Kód části obce RÚIAN</b>
CZ063.3714.6114.661.01	Rozseč	14230	142301

## B. CHARAKTERISTIKA OBCE

### B.1 Základní informace o obci

Obec Rozseč se nachází východně od města Velké Meziříčí, ve vzdálenosti cca 16 km. Rozsah zástavby je v rozmezí 495 - 505 m.n.m.

### B.2 Demografický vývoj (prognóza)

<b>Název části obce</b>	<b>Obyvatelé</b>	<b>Počet obyvatel</b>						
		<b>2002</b>	<b>2005</b>	<b>2010</b>	<b>2015</b>	<b>2020</b>	<b>2025</b>	<b>2030</b>

<b>Rozseč</b>	Trvale bydlící	114	114	114	99	93	88	82
	Přechodně bydlící	10	10	10	10	10	10	10
	Celkem	124	124	124	109	103	98	92

### B.3 Vývoj počtu obyvatel v obci (ČSÚ)

<b>Obec</b>
Rozseč

## C. VODOVODY

### C.1 Počet obyvatel připojených na vodovod

<b>Název části obce</b>	<b>Počet připojených na vodovod</b>						
	<b>2002</b>	<b>2005</b>	<b>2010</b>	<b>2015</b>	<b>2020</b>	<b>2025</b>	<b>2030</b>
<b>Rozseč</b>	92	93	95	109	103	98	92

### C.2 Bilanční údaje

<b>Položka</b>	<b>Jednotka</b>	<b>2002</b>	<b>2005</b>	<b>2010</b>	<b>2015</b>	<b>2020</b>	<b>2025</b>	<b>2030</b>
Průměrná potřeba vody	m <sup>3</sup> /den	3	4	7	-	-	-	-
Maximální potřeba vody	m <sup>3</sup> /den	4	6	10	-	-	-	-
Voda specifická z VVR	l/os x den	26,88	38,19	55,48	-	-	-	-
Voda specifická z VFC	l/os x den	24,50	30,70	41,10	-	-	-	-
Voda specifická z VFD	l/os x den	22,80	29,10	39,50	-	-	-	-
Voda specifická z VFO	l/os x den	1,70	1,60	1,60	-	-	-	-
Voda specifická z VNF	l/os x den	2,38	7,49	14,38	-	-	-	-

### C.4 Vodovody – popis stávajícího stavu

Obec Rozseč (495 - 505 m n.m) má vybudovaný vodovod. Původním zdrojem pitné vody byly 3 studny, odkud byla voda vedena gravitačně přímo do obce. Z důvodu nevyhovující kvality vody bylo v r. 2011 realizováno napojení na skupinový vodovod u obce Ondrušky.

### C.5 Vodovody – popis návrhového stavu

Vzhledem k technickému stavu části vodovodní sítě se předpokládá částečná obnova (rekonstrukce) vodovodní sítě včetně souvisejících objektů. Dále se navrhuje dostavba vodovodní sítě v lokalitách, kde dosud není

vybudována.

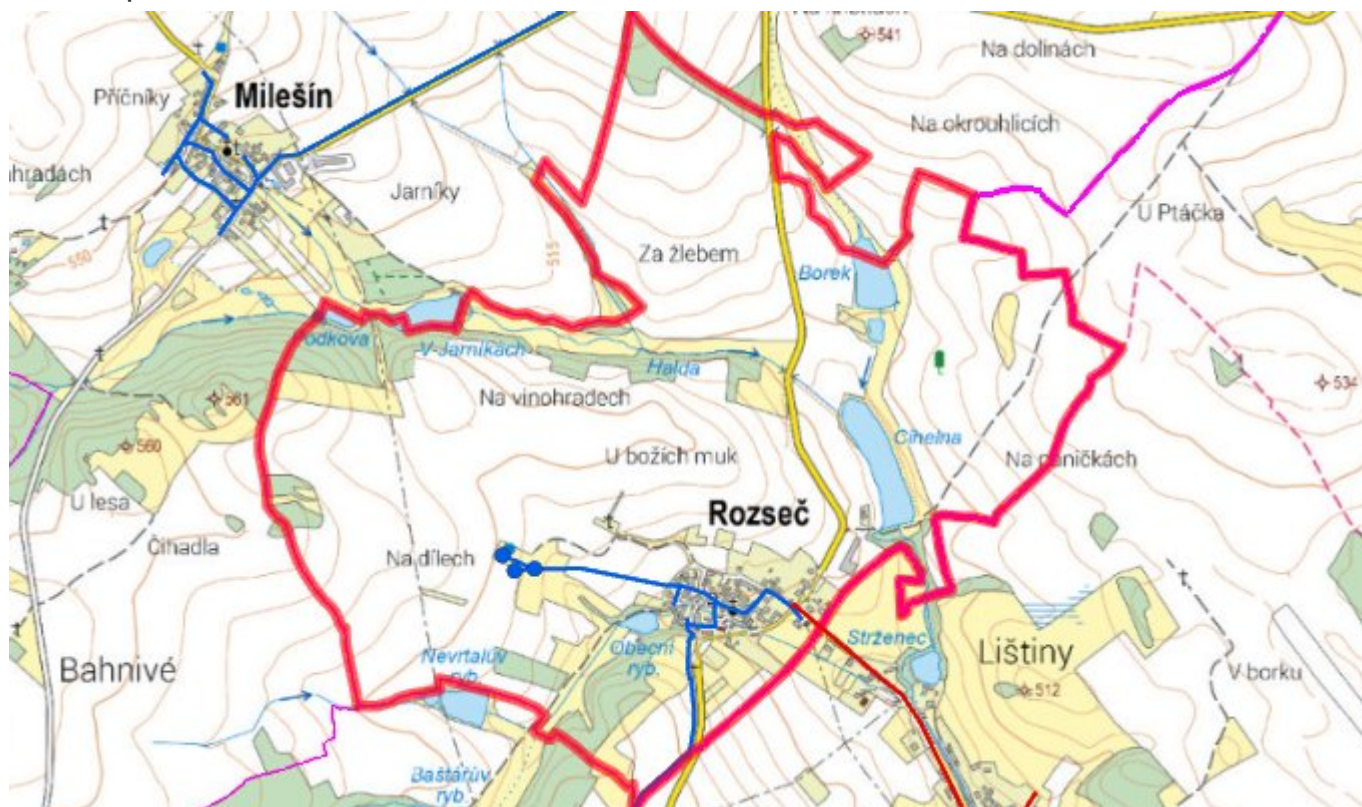
### Navrhované zdroje pitné vody

Pro obec Rozseč se s novými vodními zdroji neuvažuje.

### Časový harmonogram

V oblasti zásobování pitnou vodou se pro obec Rozseč realizace navržených opatření předpokládá do r. 2030.

## C.7 Mapa



## D. KANALIZACE A ČOV

### D.1 Počet obyvatel připojených na kanalizaci

Název části obce	Počet připojených na kanalizaci						
	2002	2005	2010	2015	2020	2025	2030
Rozseč	45	45	45	-	-	-	-

### D.2 Počet obyvatel připojených na ČOV

Název části obce	Počet připojených na ČOV						
	2002	2005	2010	2015	2020	2025	2030
Rozseč	-	-	-	-	-	-	92

### D.3 Bilanční údaje

Položka	Jednotka	2002	2005	2010	2015	2020	2025	2030
Produkce komunálních OV	m <sup>3</sup> /den	-	-	-	-	-	-	-
Produkce komunálního znečištění	kg/den	-	-	-	-	-	-	-
Produkce průmyslových OV	m <sup>3</sup> /den	-	-	-	-	-	-	-
Produkce znečištění průmyslových OV	kg/den	-	-	-	-	-	-	-

### D.5 Kanalizace – popis stávajícího stavu

V části obce byla v minulosti vybudována jednotná kanalizační síť, na kterou je napojeno přibližně 45 obyvatel. Při výstavbě kanalizace, jejíž celková délka činí cca 510 m, byly použity betonové trouby profilů DN 300 - 800. Stoky jsou zaústěny do potoka Haldy. Odpadní vody odtékají po předčištění v biologických septických kanalizacích přímo do toku nebo do bezodtokých jímek.

V obci není vybudována čistírna odpadních vod.

### D.6 Kanalizace – popis návrhového stavu

Současný technický stav této kanalizace je nevyhovující. Proto je uvažováno v obci s výstavbou nové kanalizace, odvádějící pouze splaškové vody. Stávající stoky budou plnit funkci dešťové kanalizace.

V obci bude vybudována čistírna odpadních vod.

V současnosti napojené obce (místní části): nejsou

Nově napojené obce (místní části): Rozseč, Borovník

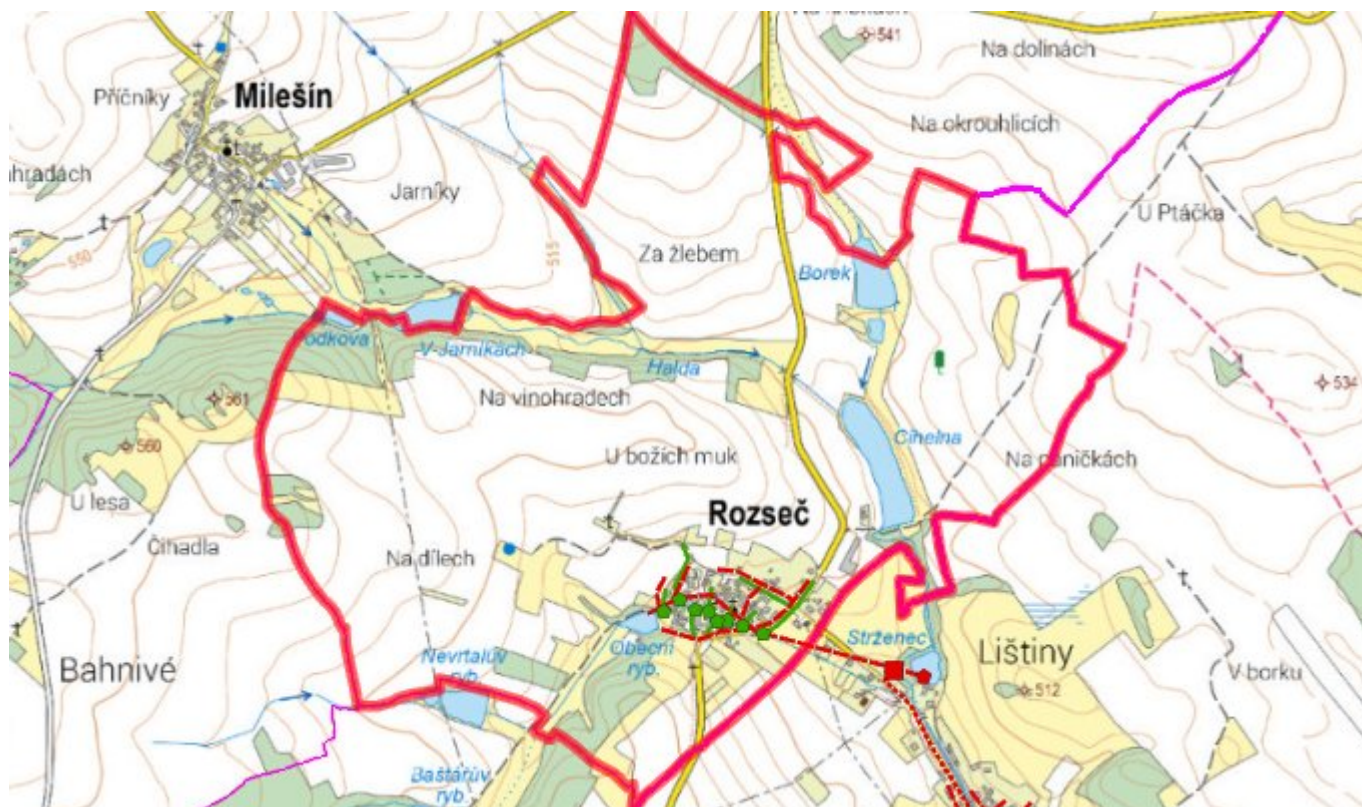
Návrhový svaz z obcí (místních částí): není

Pokud nebude zajištěna výstavba čistírny odpadních vod, budou vzhledem k nízkému počtu obyvatel odpadní vody z jednotlivých domácností zneškodňovány individuálním způsobem (např. domovní čistírny odpadních vod, jímky na vyvážení).

#### Časový harmonogram

V oblasti odkanalizování a čištění odpadních vod se pro obec Rozseč realizace navrhovaných opatření nepředpokládá do r. 2030.

### D.7 Mapa



## E. EKONOMICKÁ ČÁST

Součástí PRVKUK není řešení problematiky imisních limitů ukazatelů přípustného znečištění povrchových vod dle přílohy 3 Nařízení vlády 61/2003 Sb. V nákladech na čistírny odpadních vod není počítáno s investicí do technologií, které zabezpečí splnění těchto limitů. Imisními limity se zabývají jednotlivé Plány povodí.

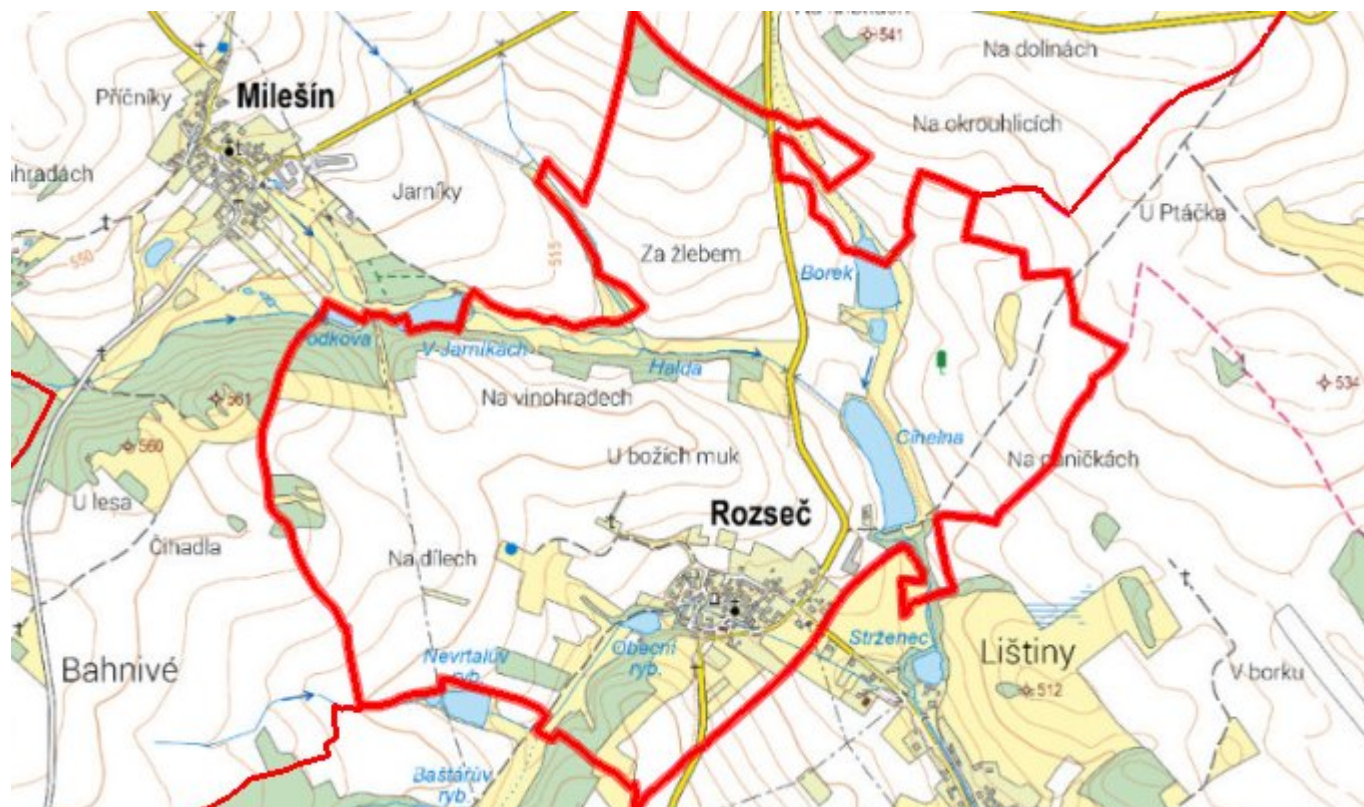
### E.1 Předpokládané investiční náklady v letech 2015–2030 [tis. Kč]

Název části obce	Typ investice		
	Vodovody	Kanalizace	Celkem
Rozseč	1 550,0	9 000,0	10 550,0
<b>Obec Rozseč celkem</b>	<b>1 550,0</b>	<b>9 000,0</b>	<b>10 550,0</b>

### E.2 Investiční náklady v letech 2001–2014 [tis. Kč]

Název části obce	Typ investice		
	Vodovody	Kanalizace	Celkem
Rozseč	-	-	-
<b>Obec Rozseč celkem</b>	<b>-</b>	<b>-</b>	<b>-</b>

### E.3 Mapa



## F. AKTUALIZACE

Datum projednání	Číslo projednání	Typ projednání	Popis
15. 12. 2015	0646/07/2015/ZK	usnesení zastupitelstva	Schválení komplexní aktualizace PRVKUK v roce 2015. Došlo ke sjednocení karet na úroveň obce.