

# Osové - CZ063.3714.6114.652 - stav 15. 12. 2015

## A. OBEC

### Osové

<b>Číslo obce PRVKUK</b>	652
<b>Kód obce PRVKUK</b>	CZ063.3714.6114.652
<b>Kód obce</b>	596353
<b>Číslo ORP (ČSÚ)</b> <b>Název ORP</b>	1694 (6114) Velké Meziříčí
<b>Číslo POU</b> <b>Název POU</b>	3409 Velké Meziříčí



### Členění obce

<b>Úplný kód části obce PRVKUK</b>	<b>Název části obce</b>	<b>Kód části obce PRVKUK</b>	<b>Kód části obce RÚIAN</b>
CZ063.3714.6114.652.01	Osové	11336	113361

## B. CHARAKTERISTIKA OBCE

### B.1 Základní informace o obci

Obec Osové se nachází jižně od města Velké Meziříčí, ve vzdálenosti cca 4 km. Rozsah zástavby je v rozmezí 480 - 495 m. n. m.

### B.2 Demografický vývoj (prognóza)

<b>Název části obce</b>	<b>Obyvatelé</b>	<b>Počet obyvatel</b>						
		<b>2002</b>	<b>2005</b>	<b>2010</b>	<b>2015</b>	<b>2020</b>	<b>2025</b>	<b>2030</b>

<b>Osové</b>	Trvale bydlící	50	50	50	61	64	67	69
	Přechodně bydlící	20	20	20	20	20	20	20
	Celkem	70	70	70	81	84	87	89

### B.3 Vývoj počtu obyvatel v obci (ČSÚ)

<b>Obec</b>
Osové

## C. VODOVODY

### C.1 Počet obyvatel připojených na vodovod

<b>Název části obce</b>	<b>Počet připojených na vodovod</b>						
	<b>2002</b>	<b>2005</b>	<b>2010</b>	<b>2015</b>	<b>2020</b>	<b>2025</b>	<b>2030</b>
<b>Osové</b>	70	70	69	61	64	67	69

### C.2 Bilanční údaje

<b>Položka</b>	<b>Jednotka</b>	<b>2002</b>	<b>2005</b>	<b>2010</b>	<b>2015</b>	<b>2020</b>	<b>2025</b>	<b>2030</b>
Průměrná potřeba vody	m <sup>3</sup> /den	6	7	7	-	-	-	-
Maximální potřeba vody	m <sup>3</sup> /den	9	10	11	-	-	-	-
Voda specifická z VVR	l/os x den	74,10	72,20	71,00	-	-	-	-
Voda specifická z VFC	l/os x den	74,10	72,20	71,00	-	-	-	-
Voda specifická z VFD	l/os x den	66,00	64,00	62,70	-	-	-	-
Voda specifická z VFO	l/os x den	8,10	8,20	8,30	-	-	-	-
Voda specifická z VNF	l/os x den	-	-	-	-	-	-	-

### C.4 Vodovody – popis stávajícího stavu

Obec má vybudovaný veřejný vodovod s vlastními zdroji a vodojemem s úpravnou vody.

### C.5 Vodovody – popis návrhového stavu

V případě nedostatku vody z vlastních zdrojů se předpokládá napojení na přivaděč Velké Meziříčí – Třebíč.

Vzhledem k technickému stavu části vodovodní sítě se předpokládá částečná obnova (rekonstrukce) vodovodní sítě včetně souvisejících objektů. Dále se navrhuje dostavba vodovodní sítě v lokalitách, kde dosud není

vybudována.

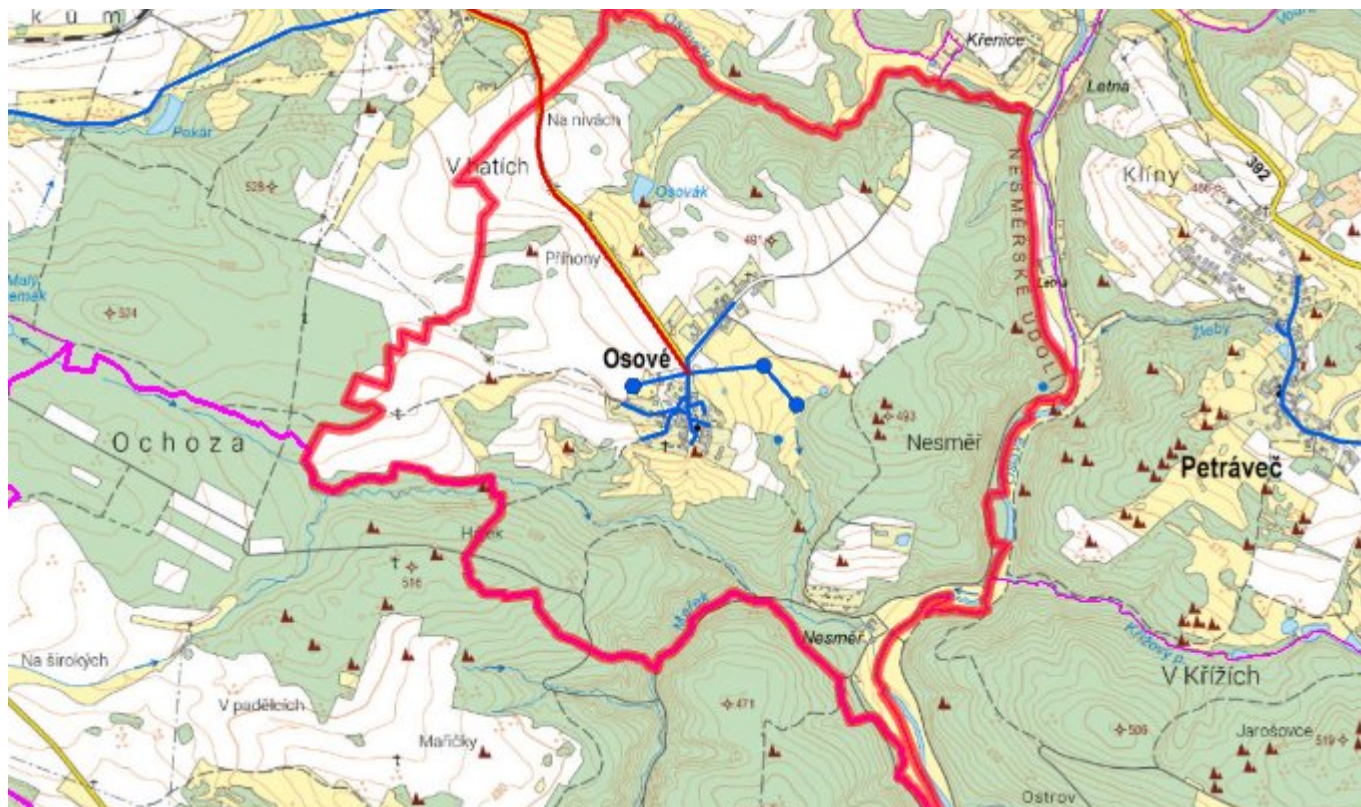
### Navrhované zdroje pitné vody

Pro obec Osové se uvažuje se zásobením z ÚV Mostiště.

### Časový harmonogram

V oblasti zásobování pitnou vodou se pro obec Osové realizace navrhovaných opatření předpokládá do r. 2030.

## C.7 Mapa



## D. KANALIZACE A ČOV

### D.1 Počet obyvatel připojených na kanalizaci

Název části obce	Počet připojených na kanalizaci						
	2002	2005	2010	2015	2020	2025	2030
Osové	-	-	-	-	-	-	-

### D.2 Počet obyvatel připojených na ČOV

Název části obce	Počet připojených na ČOV						
	2002	2005	2010	2015	2020	2025	2030
Osové	-	-	-	-	-	-	-

### D.3 Bilanční údaje

<b>Položka</b>	<b>Jednotka</b>	<b>2002</b>	<b>2005</b>	<b>2010</b>	<b>2015</b>	<b>2020</b>	<b>2025</b>	<b>2030</b>
Produkce komunálních OV	m <sup>3</sup> /den	-	-	-	-	-	-	-
Produkce komunálního znečištění	kg/den	-	-	-	-	-	-	-
Produkce průmyslových OV	m <sup>3</sup> /den	-	-	-	-	-	-	-
Produkce znečištění průmyslových OV	kg/den	-	-	-	-	-	-	-

### D.5 Kanalizace – popis stávajícího stavu

Obec Osové má v současnosti vybudovanou jednotnou veřejnou kanalizační síť, na kterou je přes septiky napojena většina obyvatel.

V obci není čistírna odpadních vod.

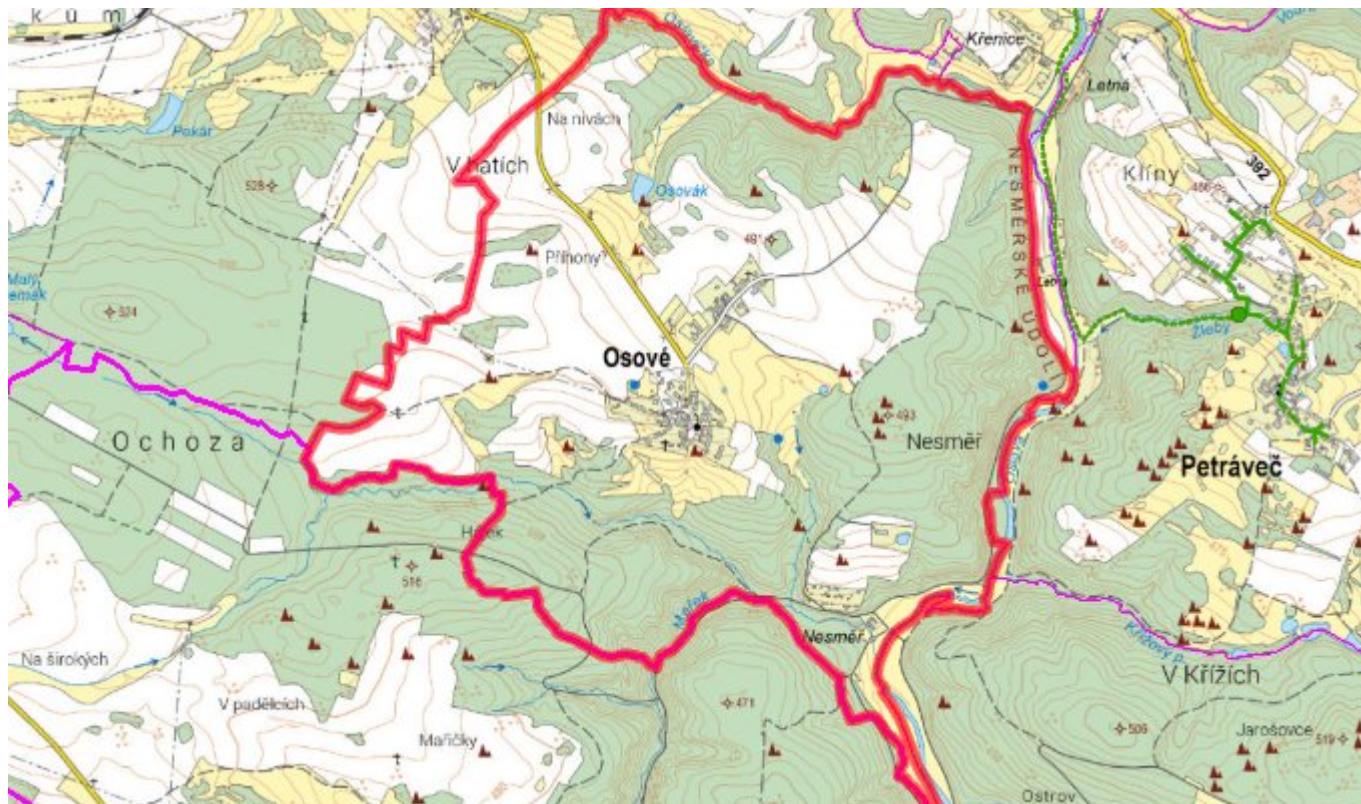
### D.6 Kanalizace – popis návrhového stavu

Vzhledem k nízkému počtu obyvatel budou odpadní vody z jednotlivých domácností zneškodňovány individuálním způsobem (např. domovní čistírny odpadních vod, jímky na vyvážení).

#### **Časový harmonogram**

V oblasti odkanalizování a čištění odpadních vod se pro obec Osové realizace navrhovaných opatření nepředpokládá do r. 2030.

### D.7 Mapa



## E. EKONOMICKÁ ČÁST

Součástí PRVKUK není řešení problematiky imisních limitů ukazatelů přípustného znečištění povrchových vod dle přílohy 3 Nařízení vlády 61/2003 Sb. V nákladech na čistírny odpadních vod není počítáno s investicí do technologií, které zabezpečí splnění těchto limitů. Imisními limity se zabývají jednotlivé Plány povodí.

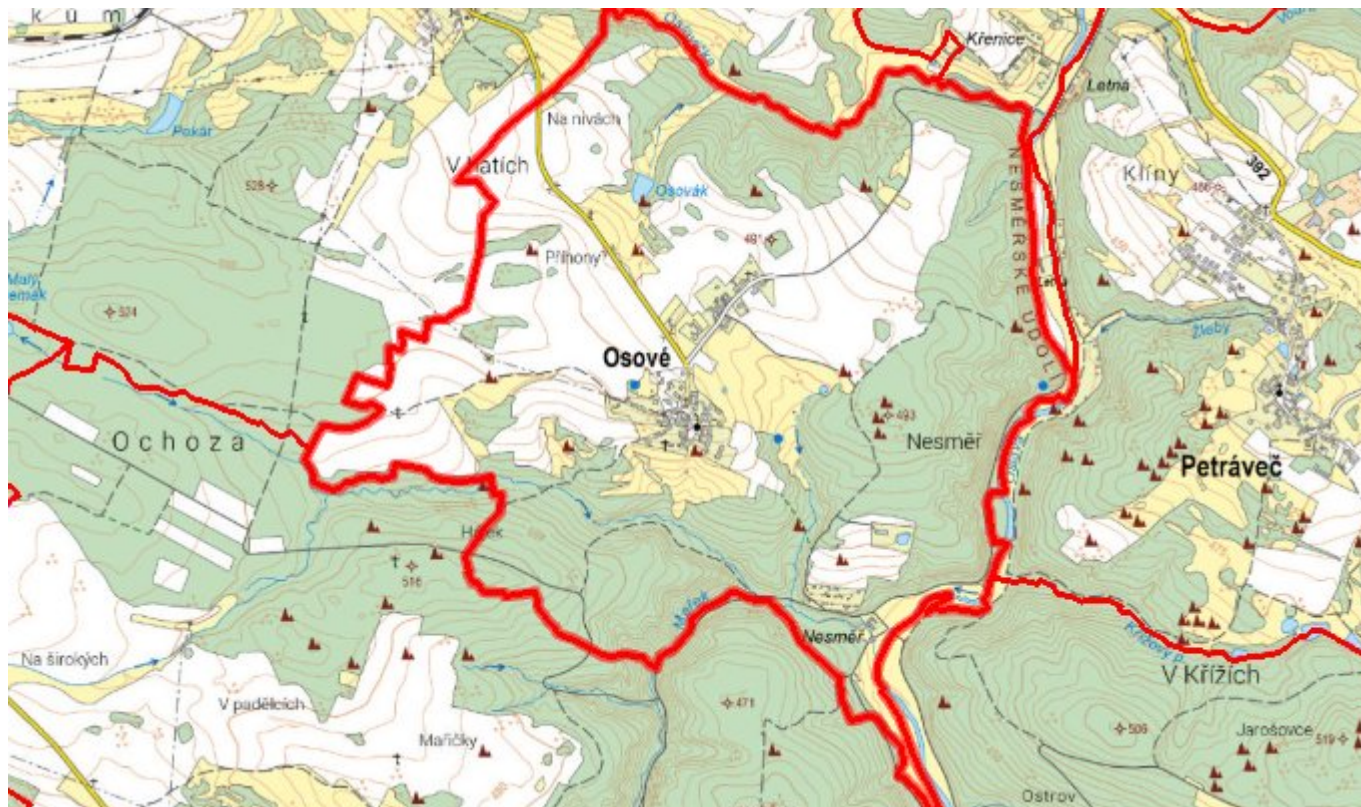
### E.1 Předpokládané investiční náklady v letech 2015–2030 [tis. Kč]

Název části obce	Typ investice		
	Vodovody	Kanalizace	Celkem
Osové	3 000,0	-	3 000,0
<b>Obec Osové celkem</b>	<b>3 000,0</b>	-	<b>3 000,0</b>

### E.2 Investiční náklady v letech 2001–2014 [tis. Kč]

Název části obce	Typ investice		
	Vodovody	Kanalizace	Celkem
Osové	-	-	-
<b>Obec Osové celkem</b>	-	-	-

### E.3 Mapa



## F. AKTUALIZACE

Datum projednání	Číslo projednání	Typ projednání	Popis
15. 12. 2015	0646/07/2015/ZK	usnesení zastupitelstva	Schválení komplexní aktualizace PRVKUK v roce 2015. Došlo ke sjednocení karet na úroveň obce.