

Březské - CZ063.3714.6114.614 - stav 15. 12. 2015

A. OBEC

Březské

Číslo obce PRVKUK	614
Kód obce PRVKUK	CZ063.3714.6114.614
Kód obce	595381
Číslo ORP (ČSÚ) Název ORP	1694 (6114) Velké Meziříčí
Číslo POU Název POU	3395 Velká Bíteš



Členění obce

Úplný kód části obce PRVKUK	Název části obce	Kód části obce PRVKUK	Kód části obce RÚIAN
CZ063.3714.6114.614.01	Březské	01480	14800

B. CHARAKTERISTIKA OBCE

B.1 Základní informace o obci

Obec Březské se nachází severně od města Velká Bíteš, ve vzdálenosti cca 4 km. Obcí protéká vodní tok. Rozsah zástavby je v rozmezí 468 - 483 m.n.m.

B.2 Demografický vývoj (prognóza)

Název části obce	Obyvatelé	Počet obyvatel						
		2002	2005	2010	2015	2020	2025	2030

Březské	Trvale bydlící	239	239	238	200	200	201	193
	Přechodně bydlící	20	20	20	20	20	20	20
	Celkem	259	259	258	220	220	221	213

B.3 Vývoj počtu obyvatel v obci (ČSÚ)

Obec
Březské

C. VODOVODY

C.1 Počet obyvatel připojených na vodovod

Název části obce	Počet připojených na vodovod						
	2002	2005	2010	2015	2020	2025	2030
Březské	239	239	238	200	200	201	193

C.2 Bilanční údaje

Položka	Jednotka	2002	2005	2010	2015	2020	2025	2030
Průměrná potřeba vody	m ³ /den	1	8	18	-	-	-	-
Maximální potřeba vody	m ³ /den	2	12	28	-	-	-	-
Voda specifická z VVR	l/os x den	4,60	24,19	54,40	-	-	-	-
Voda specifická z VFC	l/os x den	4,60	15,10	32,50	-	-	-	-
Voda specifická z VFD	l/os x den	4,60	15,10	32,50	-	-	-	-
Voda specifická z VFO	l/os x den	-	-	-	-	-	-	-
Voda specifická z VNF	l/os x den	-	9,09	21,90	-	-	-	-

C.4 Vodovody – popis stávajícího stavu

Obec Březské má vybudovaný veřejný vodovod. Obec je napojena na přivaděč Dobrá Voda - V. Bíteš, přes VDJ Ořechov 2 x 50 m³ (599,9/596,9 m.n.m.), který zajišťuje v obci tlakové poměry.

C.5 Vodovody – popis návrhového stavu

Vzhledem k technickému stavu části vodovodní sítě se předpokládá částečná obnova (rekonstrukce) vodovodní sítě včetně souvisejících objektů. Dále se navrhuje dostavba vodovodní sítě v lokalitách, kde dosud není vybudována.

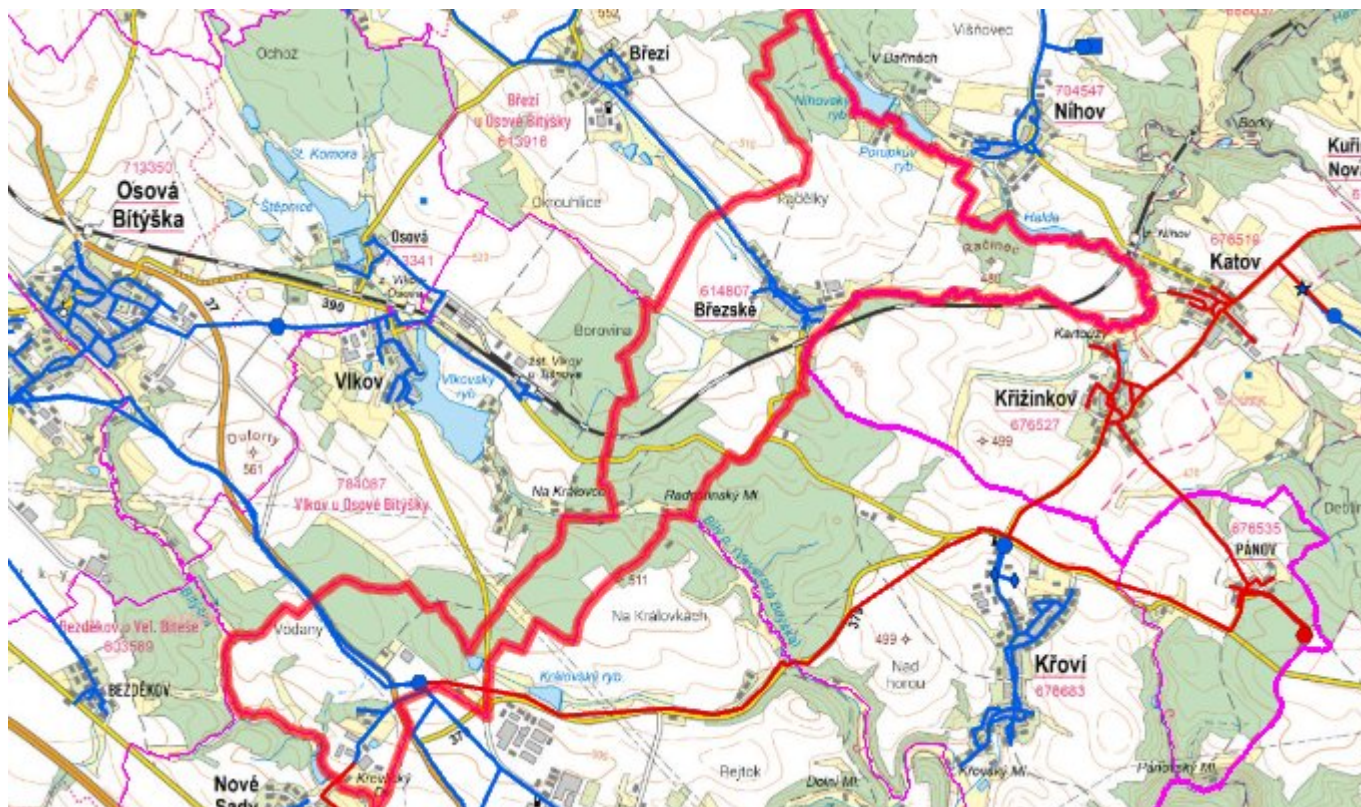
Navrhované zdroje pitné vody

S novými vodními zdroji se neuvažuje.

Časový harmonogram

V oblasti zásobování pitnou vodou se pro obec Březské realizace navrhovaných opatření nepředpokládá do r. 2030.

C.7 Mapa



D. KANALIZACE A ČOV

D.1 Počet obyvatel připojených na kanalizaci

Název části obce	Počet připojených na kanalizaci						
	2002	2005	2010	2015	2020	2025	2030
Březské	-	-	-	-	-	-	-

D.2 Počet obyvatel připojených na ČOV

Název části obce	Počet připojených na ČOV						
	2002	2005	2010	2015	2020	2025	2030
Březské	-	-	-	-	-	-	-

D.3 Bilanční údaje

Položka	Jednotka	2002	2005	2010	2015	2020	2025	2030
Produkce komunálních OV	m ³ /den	-	-	-	-	-	-	-
Produkce komunálního znečištění	kg/den	-	-	-	-	-	-	-
Produkce průmyslových OV	m ³ /den	-	-	-	-	-	-	-
Produkce znečištění průmyslových OV	kg/den	-	-	-	-	-	-	-

D.5 Kanalizace – popis stávajícího stavu

Obec nemá v současnosti vybudovanou veřejnou kanalizační síť. Odpadní vody jsou zachycovány do bezodtokých jímek.

V obci není vybudována čistírna odpadních vod.

D.6 Kanalizace – popis návrhového stavu

V obci je uvažováno s výstavbou nové kanalizace, odvádějící pouze splaškové vody.

V obci Březské bude vybudována čistírna odpadních vod.

Pokud nebude zajištěna výstavba čistírny odpadních vod, budou vzhledem k nízkému počtu obyvatel odpadní vody z jednotlivých domácností zneškodňovány individuálním způsobem (např. domovní čistírny odpadních vod, jímky na vyvážení).

V současnosti napojené obce (místní části): nejsou

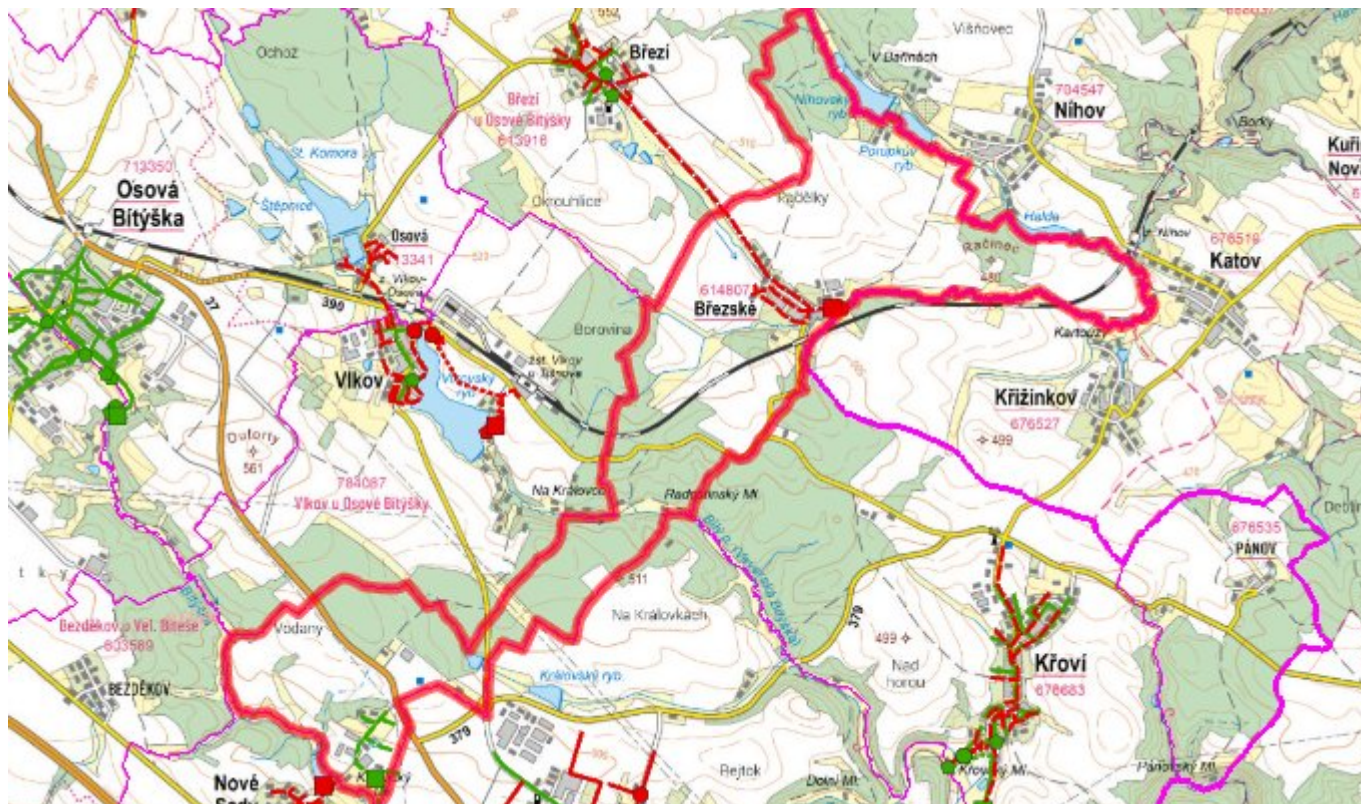
Nově napojené obce (místní části): Březské, Březí

Návrhový svaz z obcí (místních částí): Ondrušky

Časový harmonogram

V oblasti odkanalizování a čištění odpadních vod se pro obec Březské realizace navrhovaných opatření nepředpokládá do r. 2030.

D.7 Mapa



E. EKONOMICKÁ ČÁST

Součástí PRVKUK není řešení problematiky imisních limitů ukazatelů přípustného znečištění povrchových vod dle přílohy 3 Nařízení vlády 61/2003 Sb. V nákladech na čistírny odpadních vod není počítáno s investicí do technologií, které zabezpečí splnění těchto limitů. Imisními limity se zabývají jednotlivé Plány povodí.

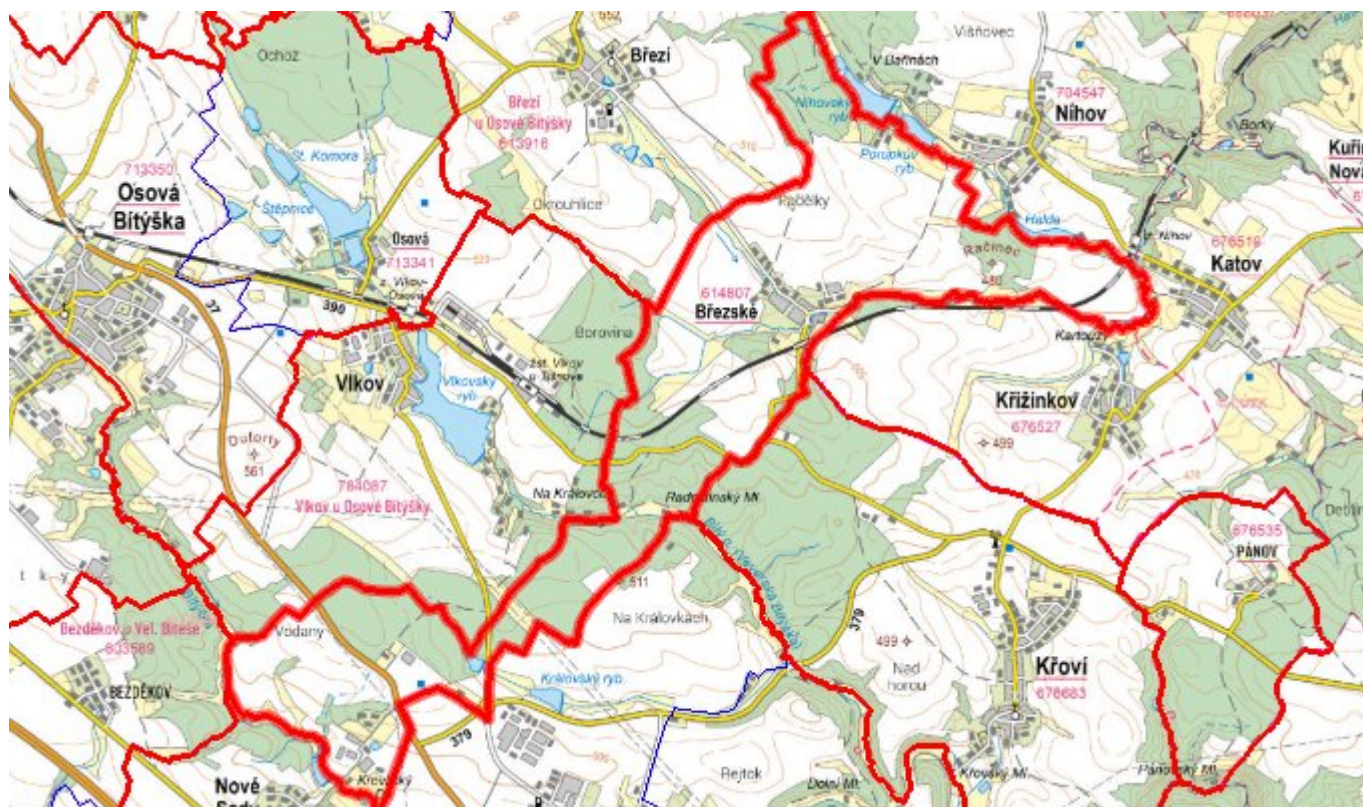
E.1 Předpokládané investiční náklady v letech 2015–2030 [tis. Kč]

Název části obce	Typ investice		
	Vodovody	Kanalizace	Celkem
Břežské	-	14 000,0	14 000,0
Obec Břežské celkem	-	14 000,0	14 000,0

E.2 Investiční náklady v letech 2001–2014 [tis. Kč]

Název části obce	Typ investice		
	Vodovody	Kanalizace	Celkem
Břežské	-	-	-
Obec Břežské celkem	-	-	-

E.3 Mapa



F. AKTUALIZACE

Datum projednání	Číslo projednání	Typ projednání	Popis
15. 12. 2015	0646/07/2015/ZK	usnesení zastupitelstva	Schválení komplexní aktualizace PRVKUK v roce 2015. Došlo ke sjednocení karet na úroveň obce.