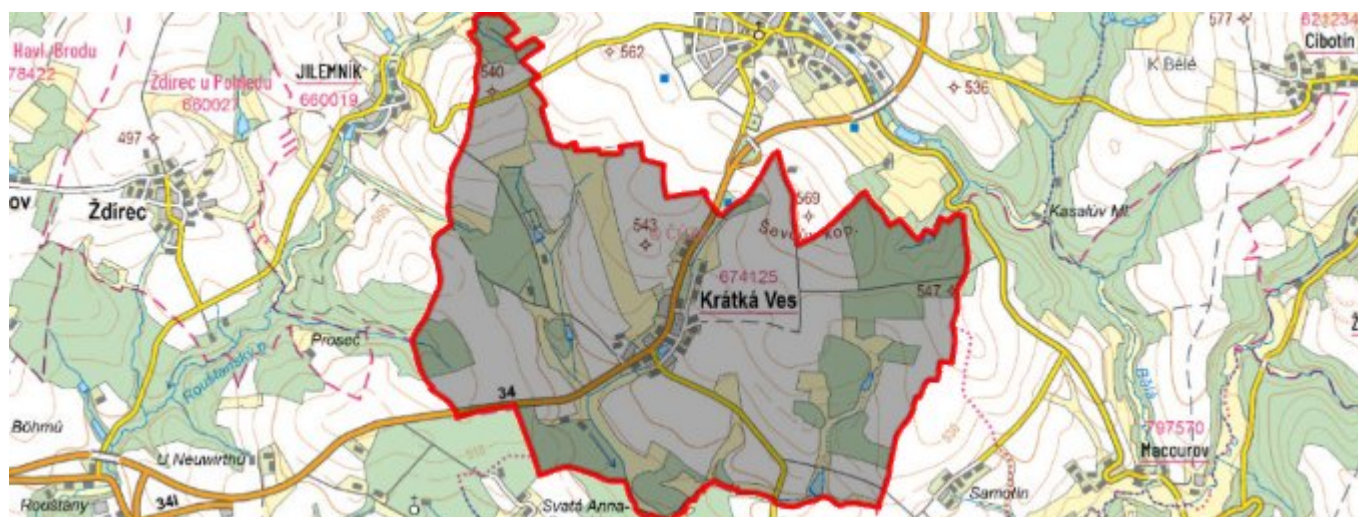


Krátká Ves - CZ063.3601.6102.067 - stav 15. 12. 2015

A. OBEC

Krátká Ves

Číslo obce PRVKUK	67
Kód obce PRVKUK	CZ063.3601.6102.067
Kód obce	568937
Číslo ORP (ČSÚ) Název ORP	949 (6102) Havlíčkův Brod
Číslo POU Název POU	1996 Havlíčkův Brod



Členění obce

Úplný kód části obce PRVKUK	Název části obce	Kód části obce PRVKUK	Kód části obce RÚIAN
CZ063.3601.6102.067.01	Krátká Ves	07412	74128

B. CHARAKTERISTIKA OBCE

B.1 Základní informace o obci

Obec Krátká Ves leží východně od města Havlíčkův Brod. Obec nemá žádné místní části.

B.2 Demografický vývoj (prognóza)

Název části obce	Obyvatelé	Počet obyvatel						
		2002	2005	2010	2015	2020	2025	2030

Krátká Ves	Trvale bydlící	144	144	144	142	138	134	130
	Přechodně bydlící	-	-	-	-	-	-	-
	Celkem	144	144	144	142	138	134	130

B.3 Vývoj počtu obyvatel v obci (ČSÚ)

Obec
Krátká Ves

C. VODOVODY

C.1 Počet obyvatel připojených na vodovod

Název části obce	Počet připojených na vodovod						
	2002	2005	2010	2015	2020	2025	2030
Krátká Ves	144	144	144	112	108	100	100

C.2 Bilanční údaje

Položka	Jednotka	2002	2005	2010	2015	2020	2025	2030
Průměrná potřeba vody	m ³ /den	17	17	18	-	-	-	-
Maximální potřeba vody	m ³ /den	25	26	27	-	-	-	-
Voda specifická z VVR	l/os x den	115,40	120,31	118,51	-	-	-	-
Voda specifická z VFC	l/os x den	115,40	112,80	111,00	-	-	-	-
Voda specifická z VFD	l/os x den	88,90	86,30	84,50	-	-	-	-
Voda specifická z VFO	l/os x den	26,50	26,50	26,50	-	-	-	-
Voda specifická z VNF	l/os x den	-	7,51	7,51	-	-	-	-

C.4 Vodovody – popis stávajícího stavu

Obec Krátká Ves (530 - 498 m n.m.) je cca z 80% zásobena pitnou vodou z veřejného vodovodu. Zdrojem vody je studna (vydatnost 0,3 l/s) se sníženou kvalitou vody (nadnormativní obsah dusičnanů). Voda ze zdroje je čerpána do VDJ Krátká Ves 16,8 m³ (534,5/528,5 m n.m.) a odtud gravitací přímo do obce.

C.5 Vodovody – popis návrhového stavu

Doporučujeme napojit obec Krátká Ves na nově navržený přivaděč skupinového vodovodu Želivka - Podmoklany do obce Česká Bělá. Na tento přivaděč budou dále napojeny tyto obce a místní části: Jilemník (města Havlíčkův

Brod), Ždírec, Dvorce (obce Kyjov), Kyjov a Česká Bělá. Obec Krátká Ves bude ležet na odbočce z tohoto přivaděče.

Vzhledem k technickému stavu části vodovodní sítě se předpokládá částečná obnova (rekonstrukce) vodovodní sítě včetně souvisejících objektů. Dále se navrhuje dostavba vodovodní sítě v lokalitách, kde dosud není vybudována.

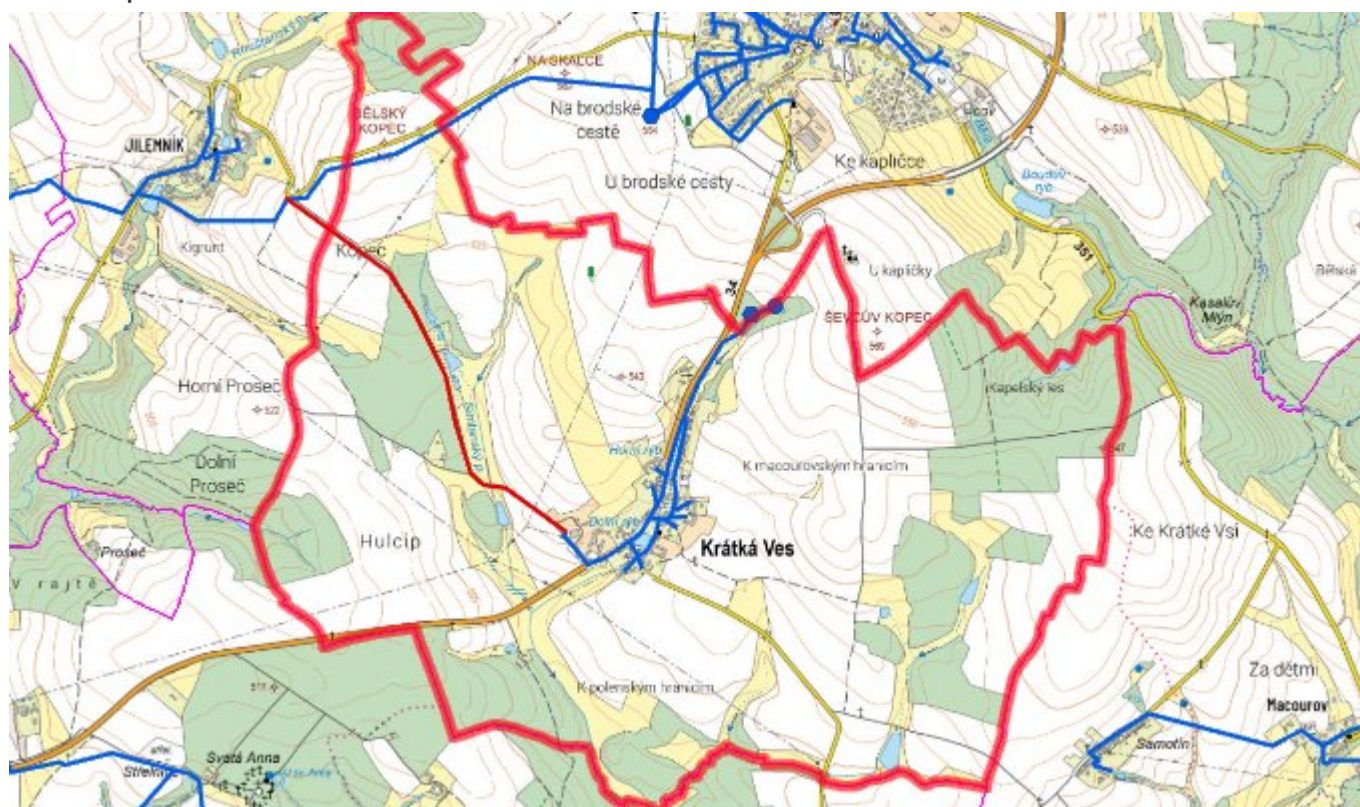
Navrhované zdroje pitné vody

Pro obec Krátká Ves se uvažuje s napojením na skupinový vodovod Želivka - Podmoklany.

Časový harmonogram

V oblasti zásobování pitnou vodou se pro obec Krátká realizace navrhovaných opatření předpokládá do r. 2030.

C.7 Mapa



D. KANALIZACE A ČOV

D.1 Počet obyvatel připojených na kanalizaci

Název části obce	Počet připojených na kanalizaci						
	2002	2005	2010	2015	2020	2025	2030
Krátká Ves	-	-	-	-	-	-	-

D.2 Počet obyvatel připojených na ČOV

Název části obce	Počet připojených na ČOV						
	2002	2005	2010	2015	2020	2025	2030

Krátká Ves	-	-	-	-	-	-	-
-------------------	---	---	---	---	---	---	---

D.3 Bilanční údaje

Položka	Jednotka	2002	2005	2010	2015	2020	2025	2030
Produkce komunálních OV	m ³ /den	-	-	-	-	-	-	-
Produkce komunálního znečištění	kg/den	-	-	-	-	-	-	-
Produkce průmyslových OV	m ³ /den	-	-	-	-	-	-	-
Produkce znečištění průmyslových OV	kg/den	-	-	-	-	-	-	-

D.5 Kanalizace – popis stávajícího stavu

Obec Krátká Ves nemá v současnosti vybudovaný systém veřejné kanalizace. Splaškové vody z části obce odtékají po předčištění v biologických septičích do místní ho bezejmenného vodního toku. Zbylé odpadní vody jsou zachycovány v bezodtokých jímkách.

V obci není vybudována čistírna odpadních vod.

D.6 Kanalizace – popis návrhového stavu

V Krátké Vsi je uvažováno s výstavbou nové oddílné kanalizace, odvádějící pouze splaškové vody. Splašky budou odváděny na navrhovanou ČOV v obci.

V obci bude vybudována čistírna odpadních vod.

V současnosti napojené obce (místní části): nejsou

Nově napojené obce (místní části): Krátká Ves

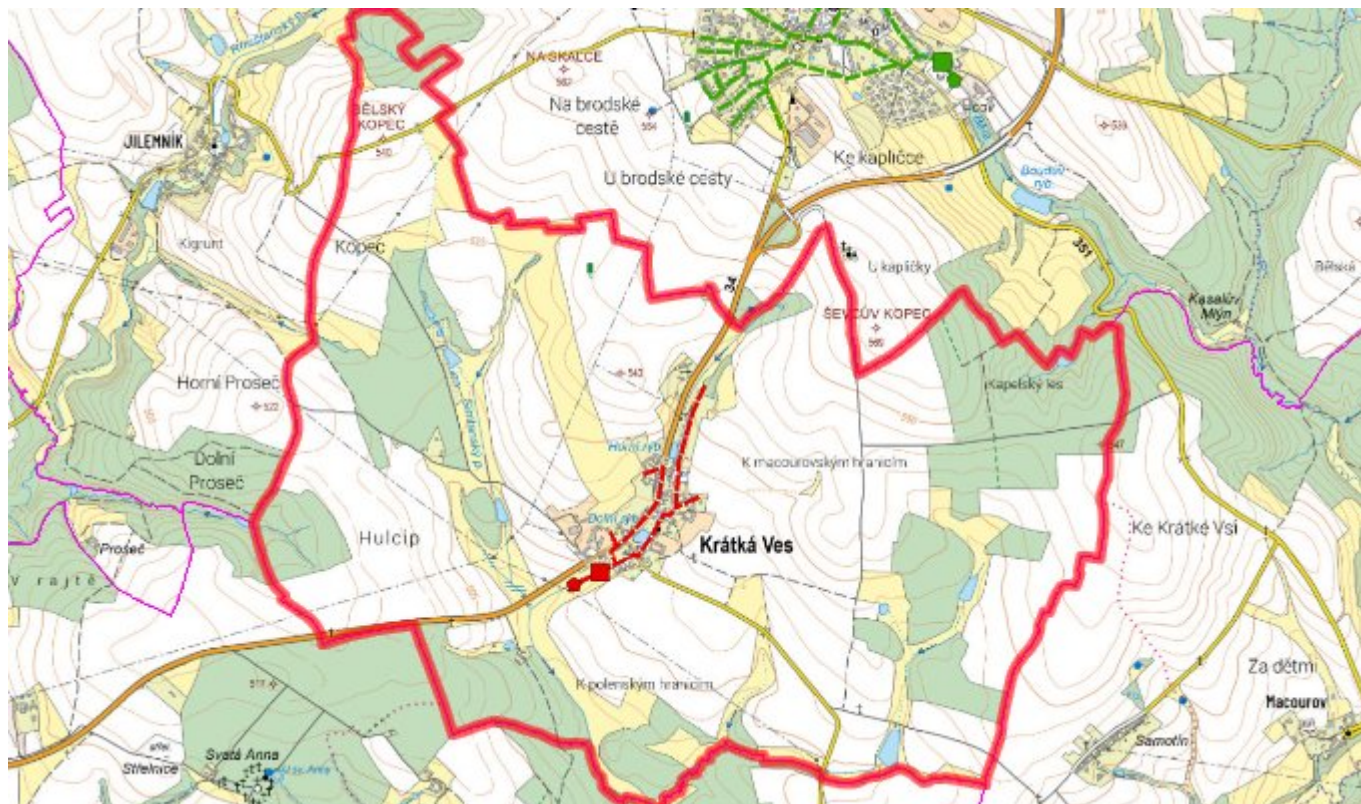
Návrhový svoz z obcí (místních částí): není

Pokud nebude zajištěna výstavba čistírny odpadních vod, budou vzhledem k nízkému počtu obyvatel odpadní vody z jednotlivých domácností zneškodňovány individuálním způsobem (např. domovní čistírny odpadních vod, jímky na vyvážení).

Časový harmonogram

V oblasti odkanalizování a čištění odpadních vod se pro obec Krátká Ves realizace navrhovaných opatření nepředpokládá do r. 2030.

D.7 Mapa



E. EKONOMICKÁ ČÁST

Součástí PRVKUK není řešení problematiky imisních limitů ukazatelů přípustného znečištění povrchových vod dle přílohy 3 Nařízení vlády 61/2003 Sb. V nákladech na čistírny odpadních vod není počítáno s investicí do technologií, které zabezpečí splnění těchto limitů. Imisními limity se zabývají jednotlivé Plány povodí.

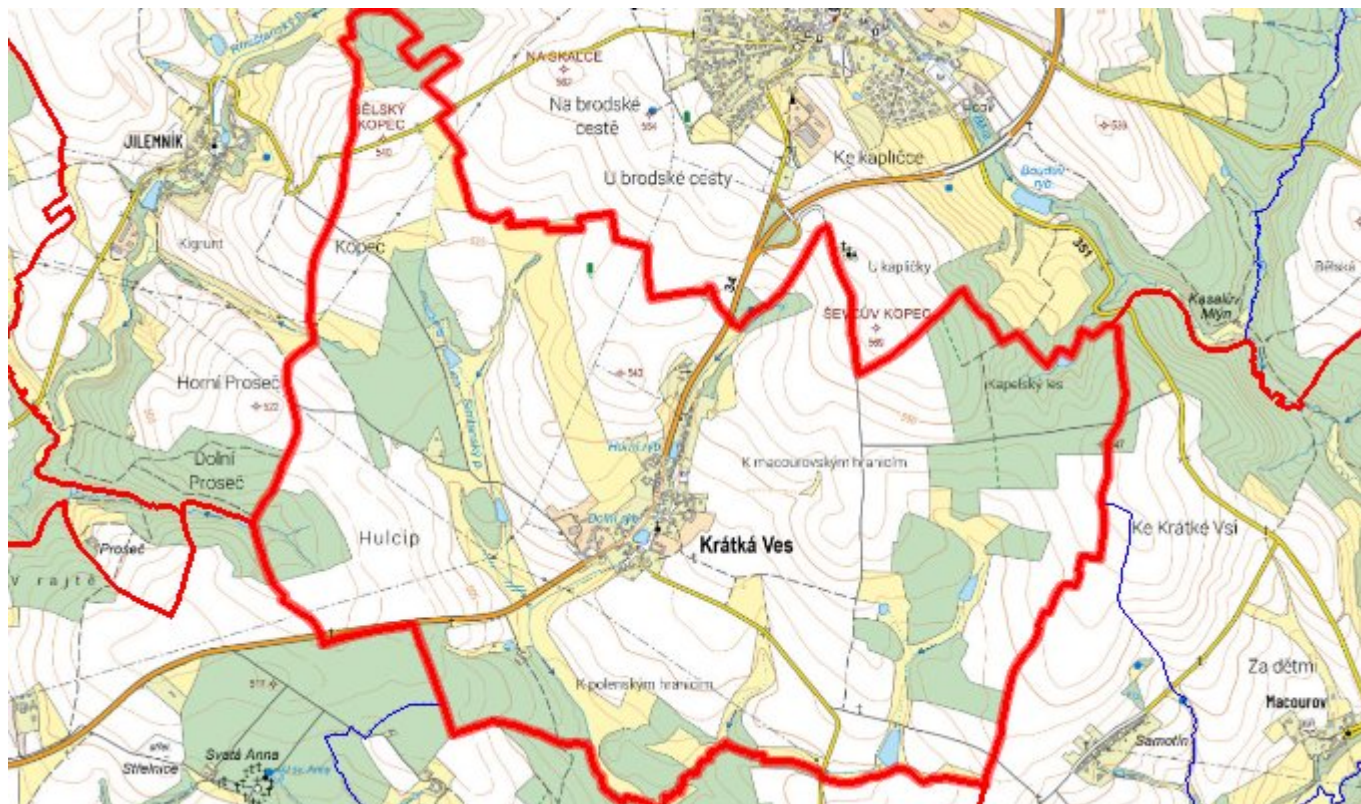
E.1 Předpokládané investiční náklady v letech 2015–2030 [tis. Kč]

Název části obce	Typ investice		
	Vodovody	Kanalizace	Celkem
Krátká Ves	3 016,0	-	3 016,0
Obec Krátká Ves celkem	3 016,0	-	3 016,0

E.2 Investiční náklady v letech 2001–2014 [tis. Kč]

Název části obce	Typ investice		
	Vodovody	Kanalizace	Celkem
Krátká Ves	-	-	-
Obec Krátká Ves celkem	-	-	-

E.3 Mapa



F. AKTUALIZACE

Datum projednání	Číslo projednání	Typ projednání	Popis
15. 12. 2015	0646/07/2015/ZK	usnesení zastupitelstva	Schválení komplexní aktualizace PRVKUK v roce 2015. Došlo ke sjednocení karet na úroveň obce.