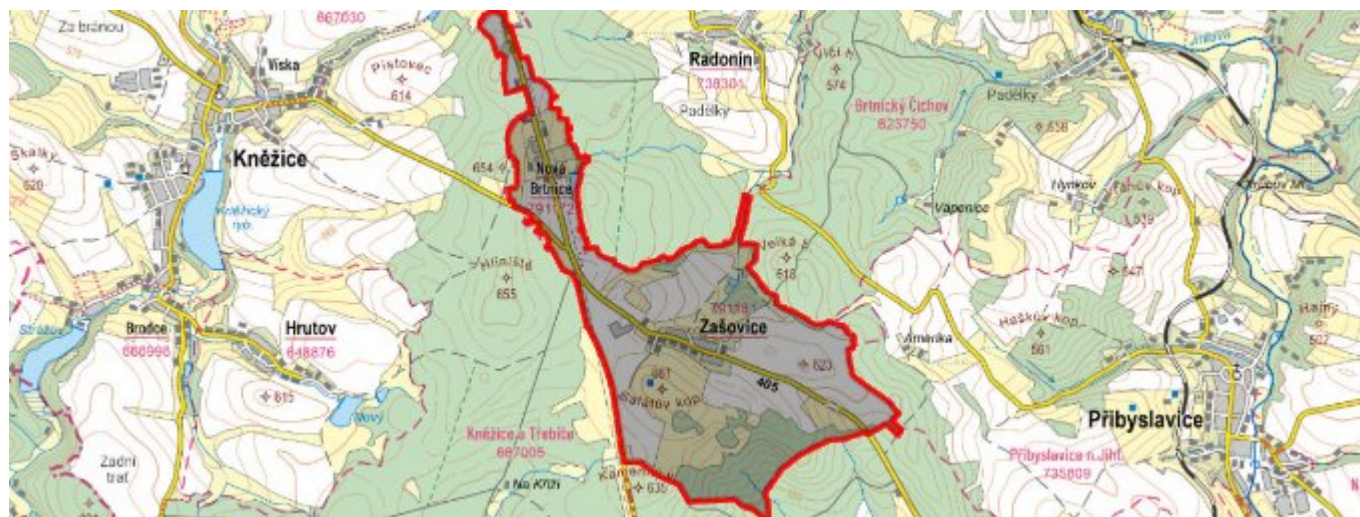


Zašovice - CZ063.3710.6113.607 - stav 15. 12. 2015

A. OBEC

Zašovice

Číslo obce PRVKUK	607
Kód obce PRVKUK	CZ063.3710.6113.607
Kód obce	591963
Číslo ORP (ČSÚ) Název ORP	1597 (6113) Třebíč
Číslo POU Název POU	3204 Třebíč



Členění obce

Úplný kód části obce PRVKUK	Název části obce	Kód části obce PRVKUK	Kód části obce RÚIAN
CZ063.3710.6113.607.01	Zašovice	19118	191183
CZ063.3710.6113.607.02	Nová Brtnice	19117	191175

B. CHARAKTERISTIKA OBCE

B.1 Základní informace o obci

Obec Zašovice leží severozápadně od města Třebíč, ve vzdálenosti cca 13 km. Obec je tvořena dvěma místními částmi, Nová Brtnice, a Zašovice.

B.2 Demografický vývoj (prognóza)

Název části obce	Obyvatelé	Počet obyvatel						
		2002	2005	2010	2015	2020	2025	2030
Nová Brtnice	Trvale bydlící	14	14	14	20	21	21	21
	Přechodně bydlící	19	19	19	19	19	19	19
	Celkem	33	33	33	39	40	40	40
Zašovice	Trvale bydlící	113	113	113	98	91	85	79
	Přechodně bydlící	20	20	20	20	20	20	20
	Celkem	133	133	133	118	111	105	99

B.3 Vývoj počtu obyvatel v obci (ČSÚ)

Obec
Zašovice

C. VODOVODY

C.1 Počet obyvatel připojených na vodovod

Název části obce	Počet připojených na vodovod						
	2002	2005	2010	2015	2020	2025	2030
Nová Brtnice	-	-	-	-	-	-	-
Zašovice	-	102	102	98	91	85	79

C.2 Bilanční údaje

Položka	Jednotka	Název části obce	2002	2005	2010	2015	2020	2025	2030
Průměrná potřeba vody	m ³ /den	Nová Brtnice	-	-	-	-	-	-	-
		Zašovice	-	-	-	-	-	-	-
Maximální potřeba vody	m ³ /den	Nová Brtnice	-	-	-	-	-	-	-
		Zašovice	-	-	-	-	-	-	-
Voda specifická z VVR	l/os x den	Nová Brtnice	-	-	-	-	-	-	-
		Zašovice	-	-	-	-	-	-	-

Voda specifická z VFC	l/os x den	Nová Brtnice Zašovice	-	-	-	-	-	-	-	-	-
Voda specifická z VFD	l/os x den	Nová Brtnice Zašovice	-	-	-	-	-	-	-	-	-
Voda specifická z VFO	l/os x den	Nová Brtnice Zašovice	-	-	-	-	-	-	-	-	-
Voda specifická z VNF	l/os x den	Nová Brtnice Zašovice	-	-	-	-	-	-	-	-	-

C.4 Vodovody – popis stávajícího stavu

Místní (městská) část Nová Brtnice

Obec nemá vybudovaný veřejný vodovod. V místní části Nová Brtnice jsou obyvatelé zásobeni částečně ze soukromých studní, 5 domácností a 3 rekreační chalupy jsou napojeny na společný místní zdroj púodzemní vody s kapacitou 100 m³.

Místní (městská) část Zašovice

Místní část Zašovice má vybudovaný veřejný vodovod, který je napojen na nový zdroj podzemní vody – vrtaná studna hloubky 80 m, umístěná cca 0,5 km jihozápadně od obce. Zásobení vodou je řešeno gravitačně z VDJ Zašovice 50 m³ (652,0 m n.m.).

V roce 2009 byla realizována výstavba vodovodních řadů – výtlačného řadu z vrtané studny do VDJ Zašovice v celkové délce 252 m, zásobovacího řadu z VDJ Zašovice do obce v celkové délce 718 m a rozvodné řady v celkové délce 638 m.

C.5 Vodovody – popis návrhového stavu

Místní (městská) část Nová Brtnice

Vzhledem k nízkému počtu obyvatel m.č. se nadále předpokládá zásobování pitnou vodou z individuálních zdrojů.

Místní (městská) část Zašovice

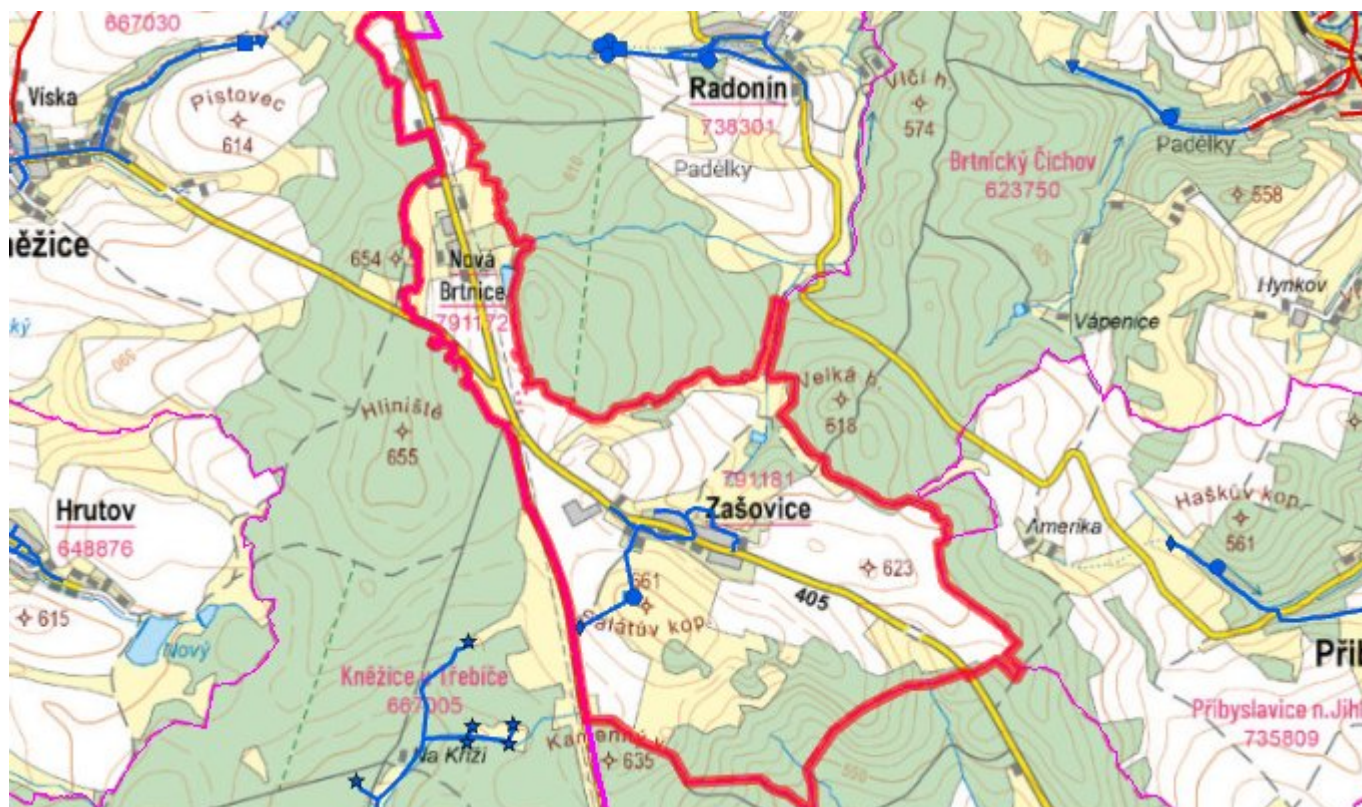
Navrhuje se dostavba vodovodní sítě v lokalitách, kde dosud není vybudována.

Navrhované zdroje pitné vody

S novými zdroji se neuvažuje.

Časový harmonogram

C.7 Mapa



D. KANALIZACE A ČOV

D.1 Počet obyvatel připojených na kanalizaci

Název části obce	Počet připojených na kanalizaci						
	2002	2005	2010	2015	2020	2025	2030
Nová Brtnice	-	-	-	-	-	-	-
Zašovice	-	-	98	98	91	85	79

D.2 Počet obyvatel připojených na ČOV

Název části obce	Počet připojených na ČOV						
	2002	2005	2010	2015	2020	2025	2030
Nová Brtnice	-	-	-	-	-	-	-
Zašovice	-	-	-	-	-	-	79

D.3 Bilanční údaje

Položka	Jednotka	Název části obce	2002	2005	2010	2015	2020	2025	2030
---------	----------	------------------	------	------	------	------	------	------	------

Produkce komunálních OV	m ³ /den	Nová Brtnice Zašovice	-	-	-	-	-	-	-	-	-
Produkce komunálního znečištění	kg/den	Nová Brtnice Zašovice	-	-	-	-	-	-	-	-	-
Produkce průmyslových OV	m ³ /den	Nová Brtnice Zašovice	-	-	-	-	-	-	-	-	-
Produkce znečištění průmyslových OV	kg/den	Nová Brtnice Zašovice	-	-	-	-	-	-	-	-	-

D.5 Kanalizace – popis stávajícího stavu

Místní (městská) část Nová Brtnice

Místní část nemá v současnosti vybudovanou veřejnou kanalizační síť. Odpadní vody jsou individuálně zachycovány v jímkách, nebo septicích.

V obci není vybudována čistírna odpadních vod.

Místní (městská) část Zašovice

Ve větší části obce je vybudována jednotná kanalizace.

V obci není vybudována čistírna odpadních vod.

D.6 Kanalizace – popis návrhového stavu

Místní (městská) část Nová Brtnice

Vzhledem k nízkému počtu obyvatel budou odpadní vody z jednotlivých domácností zneškodňovány individuálním způsobem (např. domovní čistírny odpadních vod, jímky na vyvážení).

Místní (městská) část Zašovice

Vzhledem k technickému stavu části kanalizační sítě se předpokládá částečná obnova (rekonstrukce) kanalizační sítě včetně souvisejících objektů. Dále se navrhuje dostavba kanalizační sítě v lokalitách, kde dosud není vybudována.

V obci bude vybudována čistírna odpadních vod.

V současnosti napojené obce (místní části): nejsou

Nově napojené obce (místní části): Zašovice

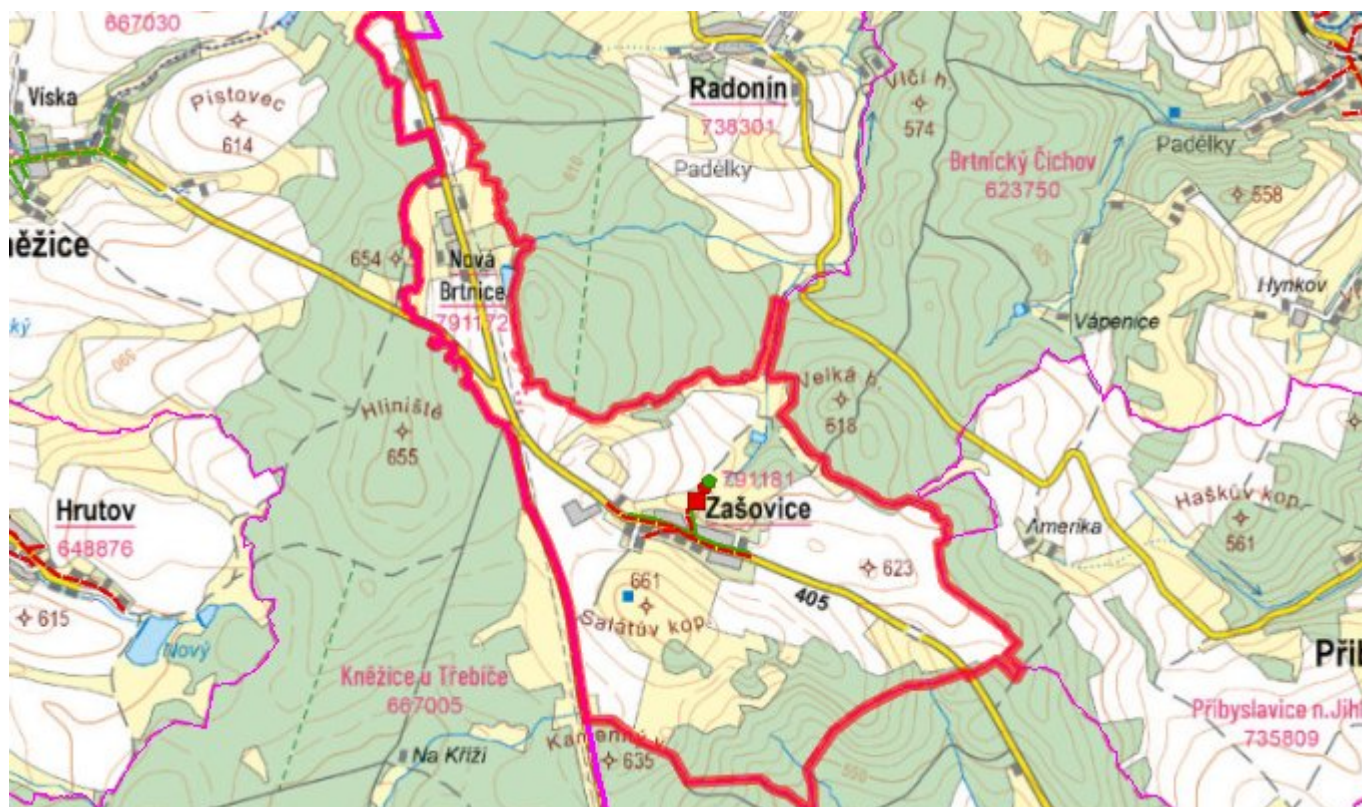
Návrhový svaz z obcí (místních částí): není

Pokud nebude zajištěna výstavba čistírny odpadních vod, budou vzhledem k nízkému počtu obyvatel odpadní vody z jednotlivých domácností zneškodňovány individuálním způsobem (např. domovní čistírny odpadních vod, jímky na vyvážení).

Časový harmonogram

V oblasti zásobování pitnou vodou se pro obec Zašovice realizace navrhaných opatření nepředpokládá do r. 2030.

D.7 Mapa



E. EKONOMICKÁ ČÁST

Součástí PRVKUK není řešení problematiky imisních limitů ukazatelů přípustného znečištění povrchových vod dle přílohy 3 Nařízení vlády č. 61/2003 Sb. V nákladech na čistírny odpadních vod není počítáno s investicí do technologií, které zabezpečí splnění těchto limitů. Imisními limity se zabývají jednotlivé Plány povodí.

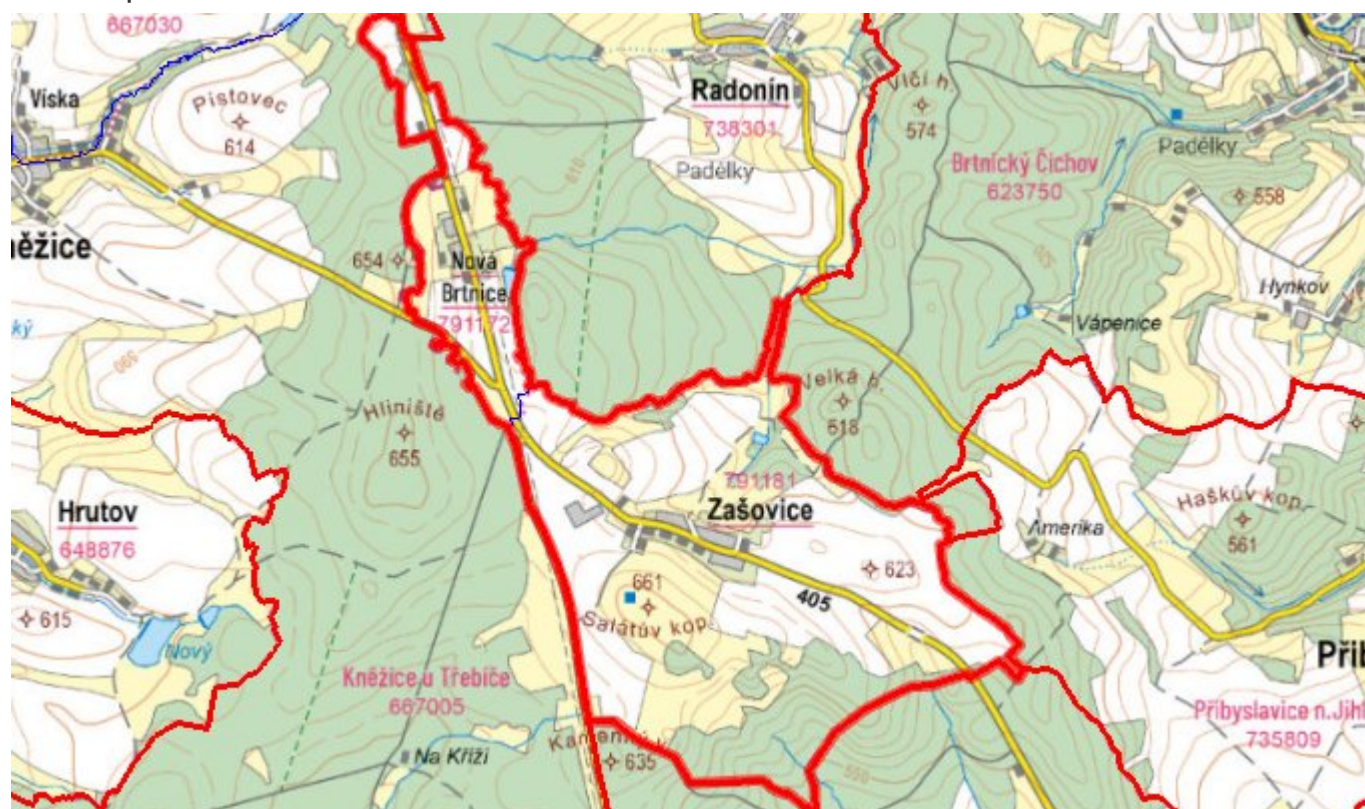
E.1 Předpokládané investiční náklady v letech 2015–2030 [tis. Kč]

Název části obce	Typ investice		
	Vodovody	Kanalizace	Celkem
Nová Brtnice	-	-	-
Zašovice	-	6 900,0	6 900,0
Obec Zašovice celkem	-	6 900,0	6 900,0

E.2 Investiční náklady v letech 2001–2014 [tis. Kč]

Název části obce	Typ investice		
	Vodovody	Kanalizace	Celkem
Nová Brtnice	-	-	-
Zašovice	-	-	-
Obec Zašovice celkem	-	-	-

E.3 Mapa



F. AKTUALIZACE

Datum projednání	Číslo projednání	Typ projednání	Popis
15. 12. 2015	0646/07/2015/ZK	usnesení zastupitelstva	Schválení komplexní aktualizace PRVKUK v roce 2015. Došlo ke sjednocení karet na úroveň obce.