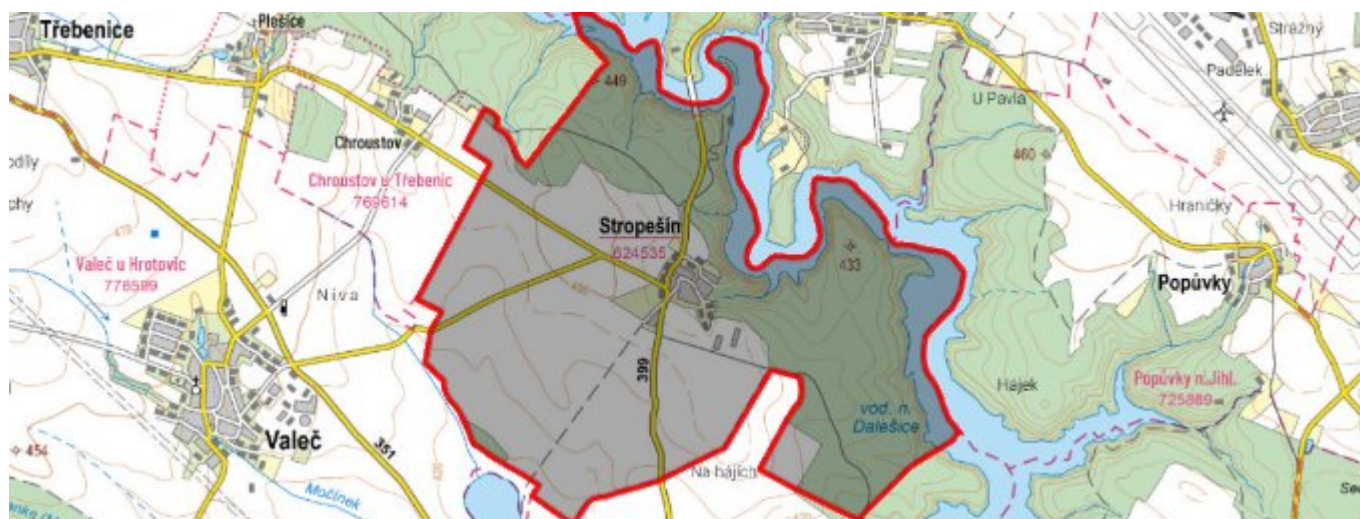


Stropešín - CZ063.3710.6113.592 - stav 15. 12. 2015

A. OBEC

Stropešín

Číslo obce PRVKUK	592
Kód obce PRVKUK	CZ063.3710.6113.592
Kód obce	587460
Číslo ORP (ČSÚ) Název ORP	1597 (6113) Třebíč
Číslo POU Název POU	3158 Hrotovice



Členění obce

Úplný kód části obce PRVKUK	Název části obce	Kód části obce PRVKUK	Kód části obce RÚIAN
CZ063.3710.6113.592.01	Stropešín	02453	24538

B. CHARAKTERISTIKA OBCE

B.1 Základní informace o obci

Obec Stropešín leží jihovýchodně od města Třebíč, ve vzdálenosti cca 15 km.

B.2 Demografický vývoj (prognóza)

Název části obce	Obyvatelé	Počet obyvatel						
		2002	2005	2010	2015	2020	2025	2030

Stropešín	Trvale bydlící	125	125	125	113	107	100	93
	Přechodně bydlící	2	2	2	2	2	2	2
	Celkem	127	127	127	115	109	102	95

B.3 Vývoj počtu obyvatel v obci (ČSÚ)

Obec
Stropešín

C. VODOVODY

C.1 Počet obyvatel připojených na vodovod

Název části obce	Počet připojených na vodovod						
	2002	2005	2010	2015	2020	2025	2030
Stropešín	-	-	-	-	-	-	93

C.2 Bilanční údaje

Položka	Jednotka	2002	2005	2010	2015	2020	2025	2030
Průměrná potřeba vody	m ³ /den	5	6	8	-	-	-	-
Maximální potřeba vody	m ³ /den	7	9	12	-	-	-	-
Voda specifická z VVR	l/os x den	66,72	72,26	65,23	-	-	-	-
Voda specifická z VFC	l/os x den	60,00	59,30	58,20	-	-	-	-
Voda specifická z VFD	l/os x den	50,00	50,00	50,00	-	-	-	-
Voda specifická z VFO	l/os x den	10,00	9,30	8,20	-	-	-	-
Voda specifická z VNF	l/os x den	6,72	12,96	7,03	-	-	-	-

C.4 Vodovody – popis stávajícího stavu

Obec Stropešín je zásobena vodou ze stávajícího vodovodního rozvodu, napojeného na místní zdroje podzemní vody. Vlastníkem vodovodu jsou odběratelé, provozovatelem je soukromá osoba.

C.5 Vodovody – popis návrhového stavu

Stávající stav zásobení pitnou vodou v obci je nevyhovující. Do budoucna se plánuje napojení obce přívodním řadem z místní části Třebenice – Chroustov, která bude zásobena vodou z petrůvecké větve oblastního vodovodu Třebíč.

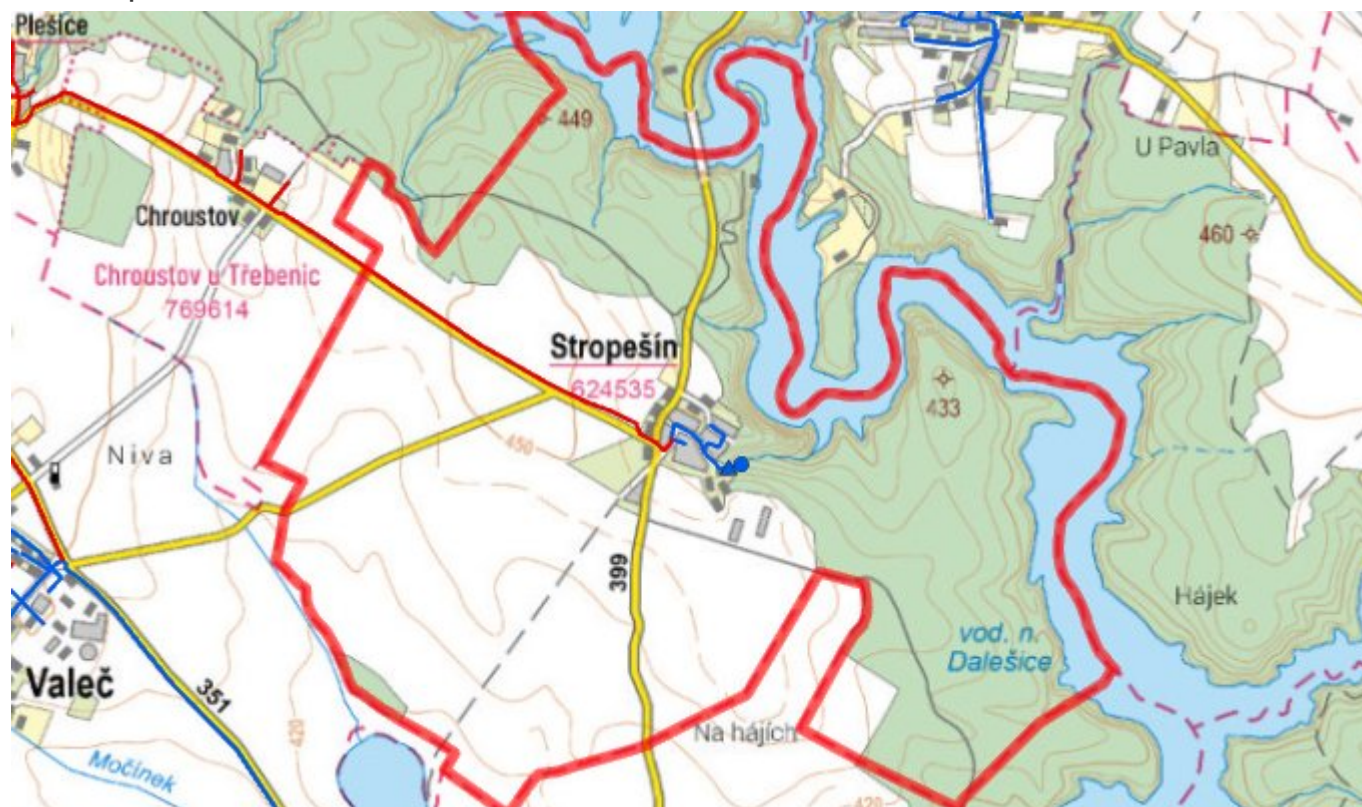
Navrhované zdroje pitné vody

Obec bude výhledově napojena na společný zdroj pro oblastní vodovod Třebíč, úpravna vody Štítary (zdroj povrchové vody - nádrž Vranov).

Časový harmonogram

V oblasti zásobování pitnou vodou se pro obec Stropešín realizace navrhovaných opatření předpokládá do r. 2030.

C.7 Mapa



D. KANALIZACE A ČOV

D.1 Počet obyvatel připojených na kanalizaci

Název části obce	Počet připojených na kanalizaci						
	2002	2005	2010	2015	2020	2025	2030
Stropešín	-	-	-	-	-	-	93

D.2 Počet obyvatel připojených na ČOV

Název části obce	Počet připojených na ČOV						
	2002	2005	2010	2015	2020	2025	2030
Stropešín	-	-	-	-	-	-	93

D.3 Bilanční údaje

Položka	Jednotka	2002	2005	2010	2015	2020	2025	2030
Produkce komunálních OV	m ³ /den	-	-	-	-	-	-	-
Produkce komunálního znečištění	kg/den	-	-	-	-	-	-	-
Produkce průmyslových OV	m ³ /den	-	-	-	-	-	-	-
Produkce znečištění průmyslových OV	kg/den	-	-	-	-	-	-	-

D.5 Kanalizace – popis stávajícího stavu

Obec nemá v současnosti vybudovanou veřejnou kanalizační síť. Odpadní vody jsou individuálně zachycovány v jímkách nebo septicích.

V obci není vybudována čistírna odpadních vod.

D.6 Kanalizace – popis návrhového stavu

V obci je uvažováno s výstavbou nové kanalizace, odvádějící pouze splaškové vody.

V obci bude vybudována čistírna odpadních vod.

V současnosti napojené obce (místní části): nejsou

Nově napojené obce (místní části): Stropešín

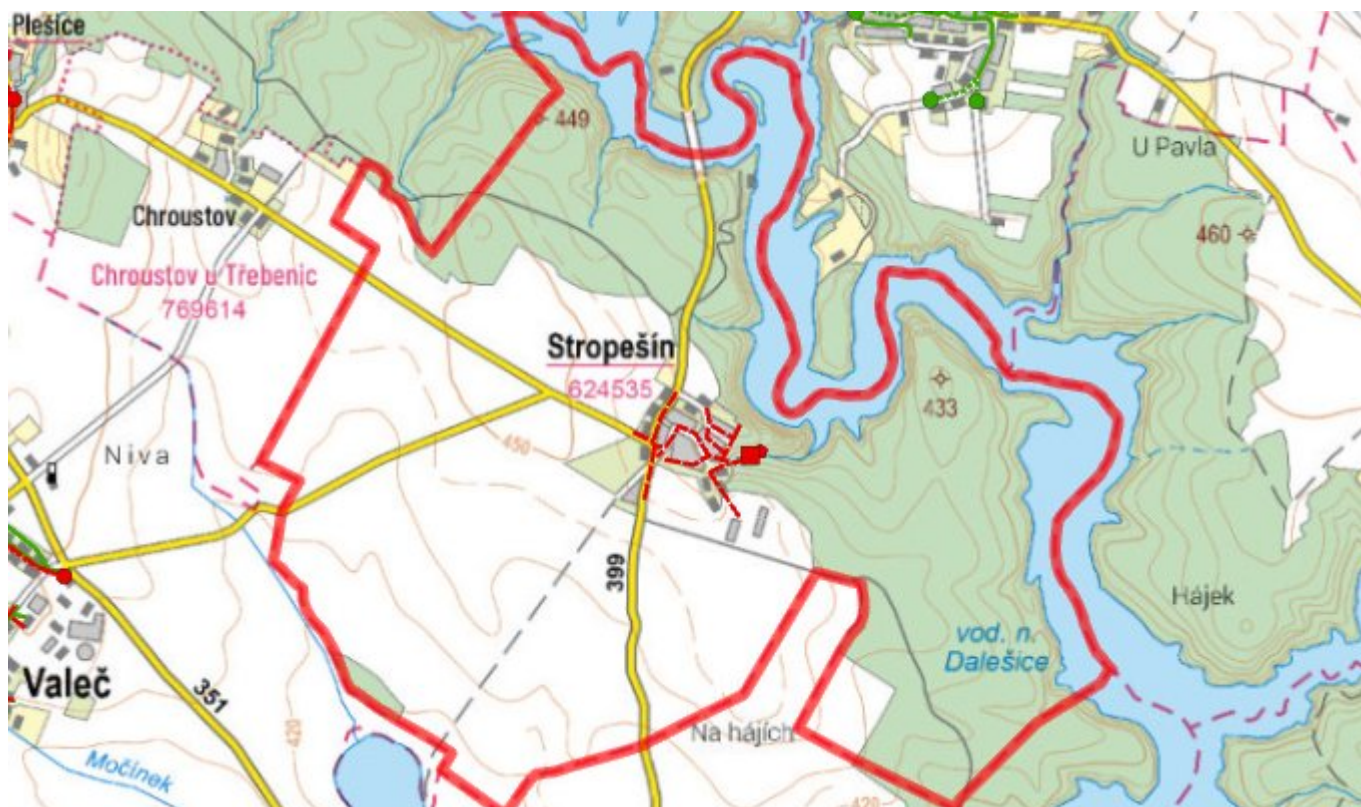
Návrhový svaz z obcí (místních částí): není

Pokud nebude zajištěna výstavba čistírny odpadních vod, budou vzhledem k nízkému počtu obyvatel odpadní vody z jednotlivých domácností zneškodňovány individuálním způsobem (např. domovní čistírny odpadních vod, jímky na vyvážení).

Časový harmonogram

V oblasti odkanalizování a čištění odpadních vod se pro obec Stropešín realizace navrhovaných opatření předpokládá do r. 2030.

D.7 Mapa



E. EKONOMICKÁ ČÁST

Součástí PRVKUK není řešení problematiky imisních limitů ukazatelů přípustného znečištění povrchových vod dle přílohy 3 Nařízení vlády 61/2003 Sb. V nákladech na čistírny odpadních vod není počítáno s investicí do technologií, které zabezpečí splnění těchto limitů. Imisními limity se zabývají jednotlivé Plány povodí.

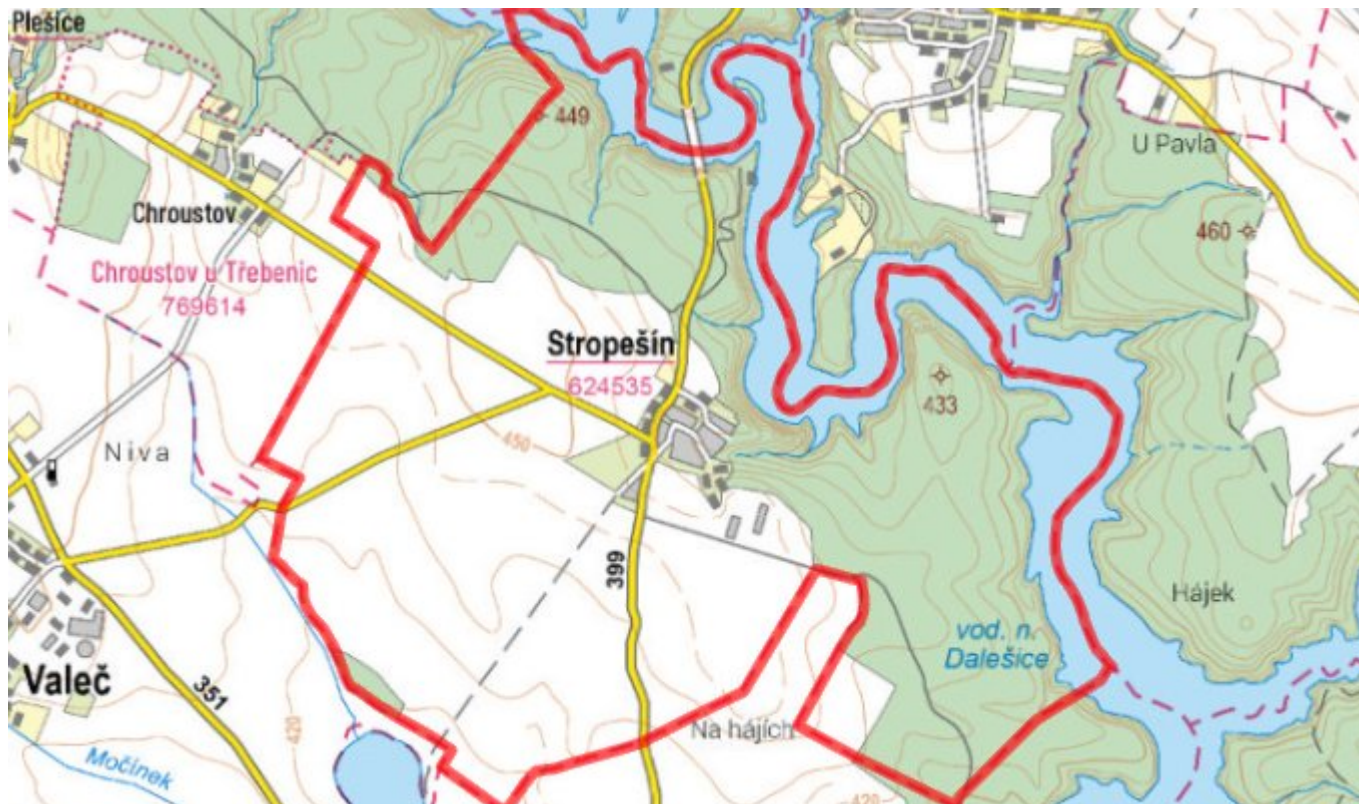
E.1 Předpokládané investiční náklady v letech 2015–2030 [tis. Kč]

Název části obce	Typ investice		
	Vodovody	Kanalizace	Celkem
Stropešín	6 000,0	11 000,0	17 000,0
Obec Stropešín celkem	6 000,0	11 000,0	17 000,0

E.2 Investiční náklady v letech 2001–2014 [tis. Kč]

Název části obce	Typ investice		
	Vodovody	Kanalizace	Celkem
Stropešín	-	-	-
Obec Stropešín celkem	-	-	-

E.3 Mapa



F. AKTUALIZACE

Datum projednání	Číslo projednání	Typ projednání	Popis
15. 12. 2015	0646/07/2015/ZK	usnesení zastupitelstva	Schválení komplexní aktualizace PRVKUK v roce 2015. Došlo ke sjednocení karet na úroveň obce.