

Slavětice - CZ063.3710.6113.588 - stav 15. 12. 2015

A. OBEC

Slavětice

Číslo obce PRVKUK	588
Kód obce PRVKUK	CZ063.3710.6113.588
Kód obce	591688
Číslo ORP (ČSÚ) Název ORP	1597 (6113) Třebíč
Číslo POU Název POU	3158 Hrotovice



Členění obce

Úplný kód části obce PRVKUK	Název části obce	Kód části obce PRVKUK	Kód části obce RÚIAN
CZ063.3710.6113.588.01	Slavětice	14993	149934

B. CHARAKTERISTIKA OBCE

B.1 Základní informace o obci

Obec Slavětice leží jihovýchodně od města Třebíč, ve vzdálenosti cca 20 km. Obcí protéká vodní tok Olešná.

B.2 Demografický vývoj (prognóza)

Název části obce	Obyvatelé	Počet obyvatel						
		2002	2005	2010	2015	2020	2025	2030

Slavětice	Trvale bydlící	238	238	237	231	226	221	216
	Přechodně bydlící	10	10	10	10	10	10	10
	Celkem	248	248	247	241	236	231	226

B.3 Vývoj počtu obyvatel v obci (ČSÚ)

Obec
Slavětice

C. VODOVODY

C.1 Počet obyvatel připojených na vodovod

Název části obce	Počet připojených na vodovod						
	2002	2005	2010	2015	2020	2025	2030
Slavětice	221	222	223	228	223	218	213

C.2 Bilanční údaje

Položka	Jednotka	2002	2005	2010	2015	2020	2025	2030
Průměrná potřeba vody	m ³ /den	26	34	48	-	-	-	-
Maximální potřeba vody	m ³ /den	39	51	72	-	-	-	-
Voda specifická z VVR	l/os x den	92,15	110,64	146,44	-	-	-	-
Voda specifická z VFC	l/os x den	65,40	68,80	74,50	-	-	-	-
Voda specifická z VFD	l/os x den	34,70	38,20	44,10	-	-	-	-
Voda specifická z VFO	l/os x den	30,70	30,60	30,40	-	-	-	-
Voda specifická z VNF	l/os x den	26,75	41,84	71,94	-	-	-	-

C.4 Vodovody – popis stávajícího stavu

Obec Slavětice má veřejný vodovod, zásobený z VDJ Slavětice 1000 m³ (422,0 m n.m.), plněného odbočkou z dukovanské větve oblastního vodovodu Třebíč.

C.5 Vodovody – popis návrhového stavu

Vzhledem k technickému stavu části vodovodní sítě se předpokládá částečná obnova (rekonstrukce) vodovodní sítě včetně souvisejících objektů. Dále se navrhuje dostavba vodovodní sítě v lokalitách, kde dosud není vybudována.

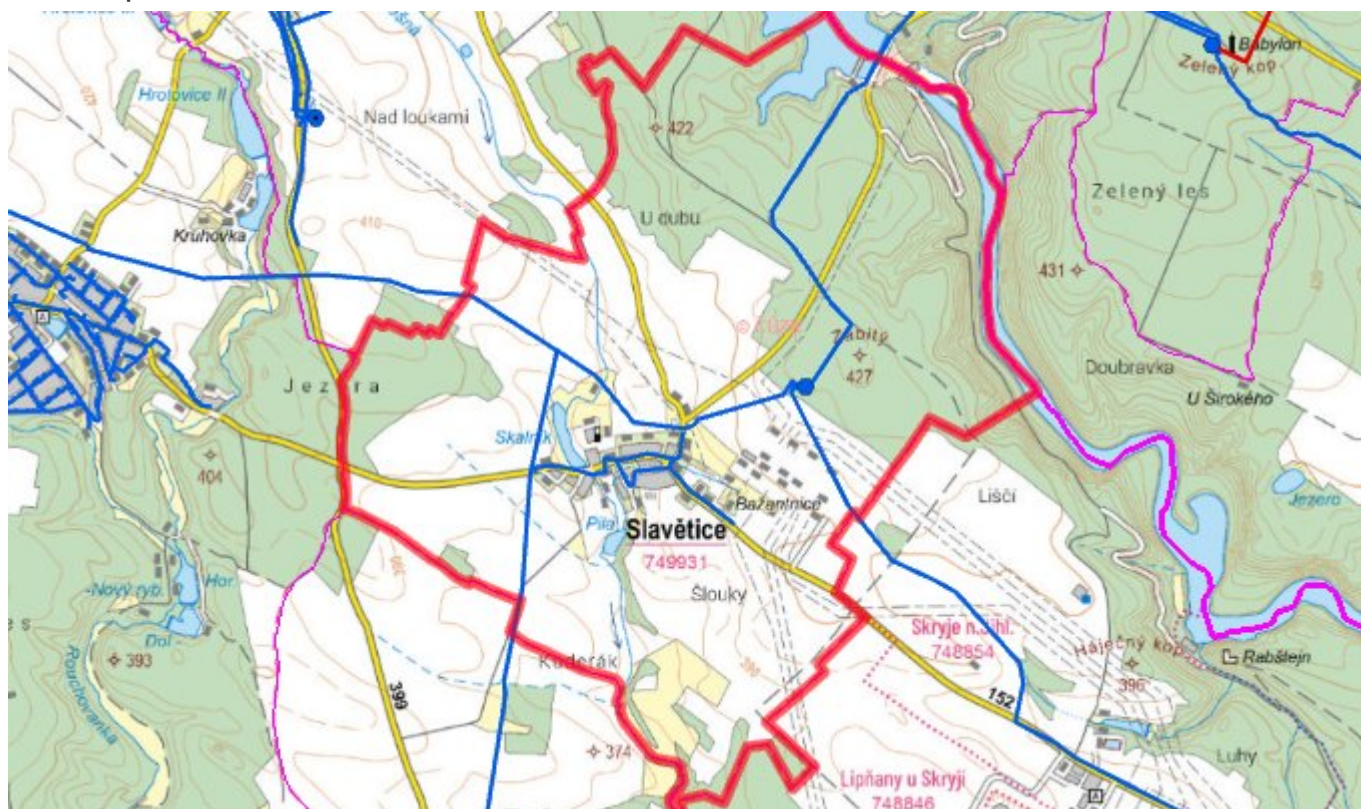
Navrhované zdroje pitné vody

S novými zdroji se neuvažuje.

Časový harmonogram

V oblasti zásobování pitnou vodou se pro obec Slavětice realizace navrhovaných opatření předpokládá do r. 2030.

C.7 Mapa



D. KANALIZACE A ČOV

D.1 Počet obyvatel připojených na kanalizaci

Název části obce	Počet připojených na kanalizaci						
	2002	2005	2010	2015	2020	2025	2030
Slavětice	122	122	122	228	223	218	213

D.2 Počet obyvatel připojených na ČOV

Název části obce	Počet připojených na ČOV						
	2002	2005	2010	2015	2020	2025	2030
Slavětice	122	122	122	228	223	218	213

D.3 Bilanční údaje

Položka	Jednotka	2002	2005	2010	2015	2020	2025	2030
Produkce komunálních OV	m ³ /den	-	-	-	-	-	-	-
Produkce komunálního znečištění	kg/den	-	-	-	-	-	-	-
Produkce průmyslových OV	m ³ /den	-	-	-	-	-	-	-
Produkce znečištění průmyslových OV	kg/den	-	-	-	-	-	-	-

D.5 Kanalizace – popis stávajícího stavu

Obec má vybudovanou jednotnou kanalizační síť. Tato je ukončena stávající ČOV v obci pro 350 EO.

V roce 2004 byla realizována III. a IV. etapa výstavby splaškové kanalizace v celkové délce 1.293 m.

Technologická linka ČOV se skládá z:

- čerpací stanice
- lapáku písku
- aktivace s předřazenou denitrifikací
- čtvercové vertikální dosazovací nádrže.
- kalová nádrž
- odvodňovací zařízení OZK 2 - Fortex Šumperk

D.6 Kanalizace – popis návrhového stavu

V obci je uvažováno s výstavbou nové kanalizace, odvádějící pouze splaškové vody. Stávající stoky budou plnit funkci dešťové kanalizace.

Dále se uvažuje s rekonstrukcí ČOV.

V současnosti napojené obce (místní části): Slavětice

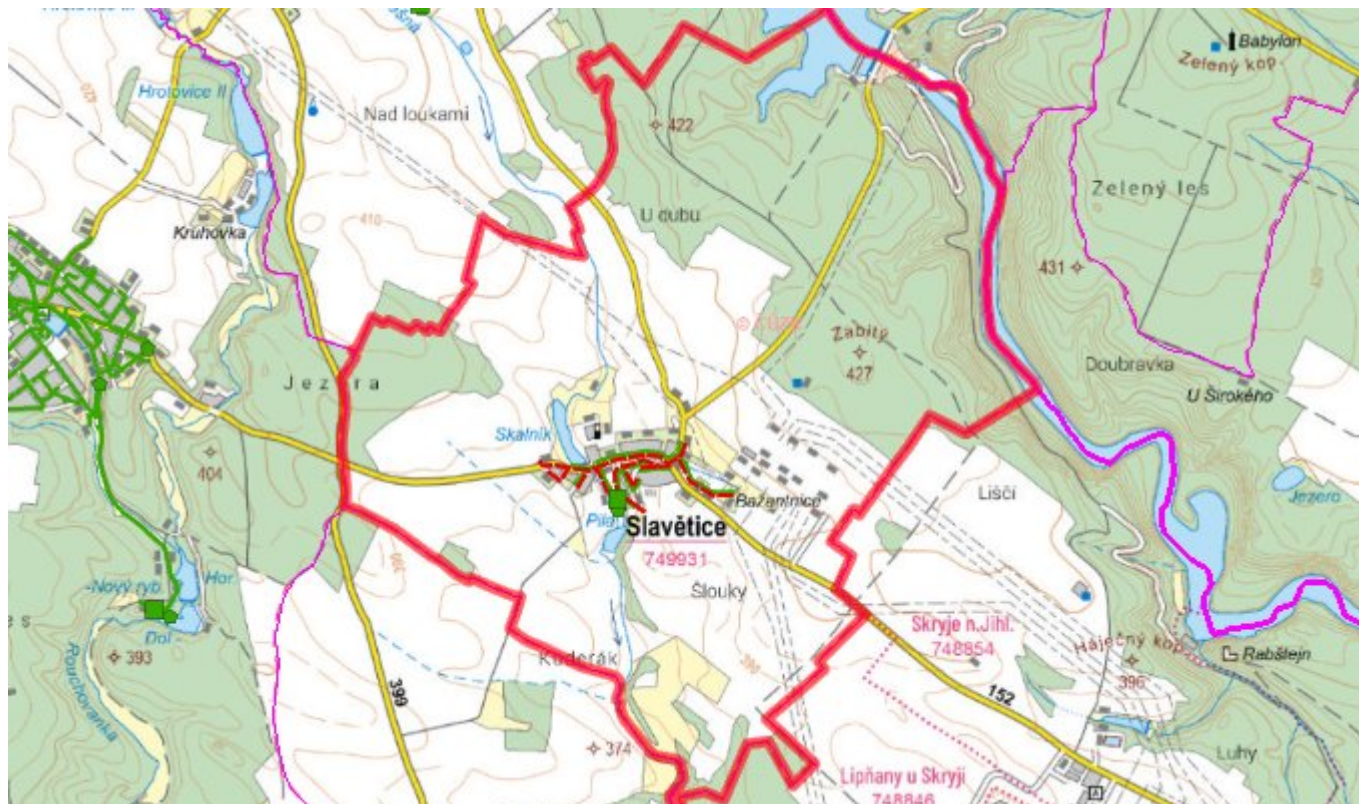
Nově napojené obce (místní části): nejsou

Návrhový svoz z obcí (místních částí): není

Časový harmonogram

V oblasti odkanalizování a čištění odpadních vod se pro obec Slavětice realizace navrhovaných opatření předpokládá do r. 2030.

D.7 Mapa



E. EKONOMICKÁ ČÁST

Součástí PRVKUK není řešení problematiky imisních limitů ukazatelů přípustného znečištění povrchových vod dle přílohy 3 Nařízení vlády č. 61/2003 Sb. V nákladech na čistírny odpadních vod není počítáno s investicí do technologií, které zabezpečí splnění těchto limitů. Imisními limity se zabývají jednotlivé Plány povodí.

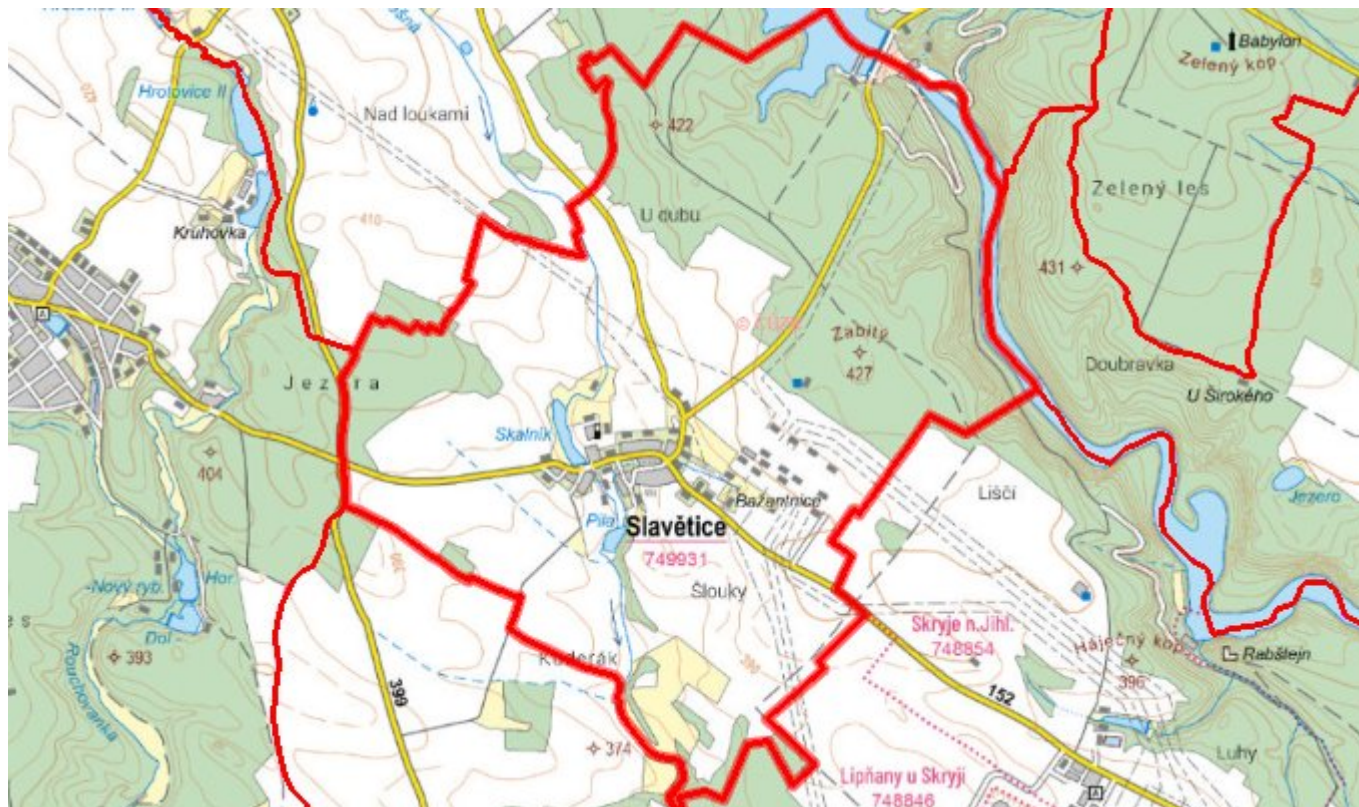
E.1 Předpokládané investiční náklady v letech 2015–2030 [tis. Kč]

Název části obce	Typ investice		
	Vodovody	Kanalizace	Celkem
Slavětice	300,0	13 500,0	13 800,0
Obec Slavětice celkem	300,0	13 500,0	13 800,0

E.2 Investiční náklady v letech 2001–2014 [tis. Kč]

Název části obce	Typ investice		
	Vodovody	Kanalizace	Celkem
Slavětice	-	-	-
Obec Slavětice celkem	-	-	-

E.3 Mapa



F. AKTUALIZACE

Datum projednání	Číslo projednání	Typ projednání	Popis
15. 12. 2015	0646/07/2015/ZK	usnesení zastupitelstva	Schválení komplexní aktualizace PRVKUK v roce 2015. Došlo ke sjednocení karet na úroveň obce.