

Kochánov - CZ063.3601.6102.064 - stav 15. 12. 2015

A. OBEC

Kochánov

Číslo obce PRVKUK	64
Kód obce PRVKUK	CZ063.3601.6102.064
Kód obce	548529
Číslo ORP (ČSÚ) Název ORP	949 (6102) Havlíčkův Brod
Číslo POU Název POU	1996 Havlíčkův Brod



Členění obce

Úplný kód části obce PRVKUK	Název části obce	Kód části obce PRVKUK	Kód části obce RÚIAN
CZ063.3601.6102.064.01	Kochánov	06774	67741

B. CHARAKTERISTIKA OBCE

B.1 Základní informace o obci

Obec Kochánov leží jižně od města Havlíčkův Brod. Obec nemá žádnou místní část.

B.2 Demografický vývoj (prognóza)

Název části obce	Obyvatelé	Počet obyvatel						
		2002	2005	2010	2015	2020	2025	2030

Kochánov	Trvale bydlící	146	146	146	153	156	159	161
	Přechodně bydlící	10	10	10	5	5	5	5
	Celkem	156	156	156	158	161	164	166

B.3 Vývoj počtu obyvatel v obci (ČSÚ)

Obec
Kochánov

C. VODOVODY

C.1 Počet obyvatel připojených na vodovod

Název části obce	Počet připojených na vodovod						
	2002	2005	2010	2015	2020	2025	2030
Kochánov	135	135	135	151	154	157	159

C.2 Bilanční údaje

Položka	Jednotka	2002	2005	2010	2015	2020	2025	2030
Průměrná potřeba vody	m ³ /den	17	18	20	-	-	-	-
Maximální potřeba vody	m ³ /den	25	27	30	-	-	-	-
Voda specifická z VVR	l/os x den	124,20	131,97	150,20	-	-	-	-
Voda specifická z VFC	l/os x den	124,20	121,40	118,50	-	-	-	-
Voda specifická z VFD	l/os x den	95,80	93,00	90,10	-	-	-	-
Voda specifická z VFO	l/os x den	28,40	28,40	28,40	-	-	-	-
Voda specifická z VNF	l/os x den	-	10,57	31,70	-	-	-	-

C.4 Vodovody – popis stávajícího stavu

Obec Kochánov (508 - 546 m n.m.) má vybudovaný veřejný vodovod (kol. r. 2001), napojený na skupinový vodovod Úhořilka – Kochánov. Zdroje vody jsou místní studny (max. kapacita 0,77 a 0,50 l/s).

C.5 Vodovody – popis návrhového stavu

Vzhledem k technickému stavu části vodovodní sítě se předpokládá částečná obnova (rekonstrukce) vodovodní sítě včetně souvisejících objektů. Dále se navrhuje dostavba vodovodní sítě v lokalitách, kde dosud není vybudována.

Dále se uvažuje s posílením vodních zdrojů.

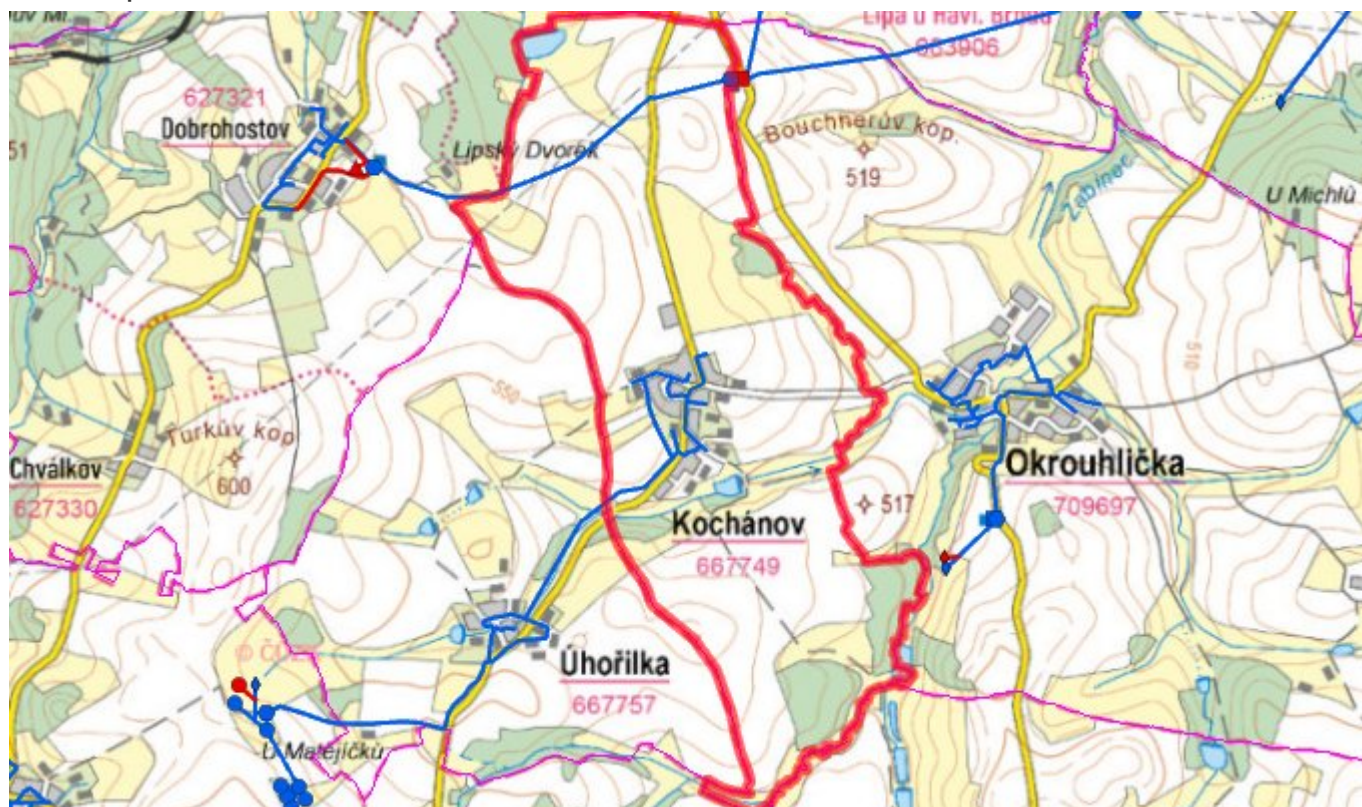
Navrhované zdroje pitné vody

S novými vodními zdroji se uvažuje.

Časový harmonogram

V oblasti zásobování pitnou vodou se pro obec Kochánov realizace navrhovaných opatření předpokládá do r. 2030.

C.7 Mapa



D. KANALIZACE A ČOV

D.1 Počet obyvatel připojených na kanalizaci

Název části obce	Počet připojených na kanalizaci						
	2002	2005	2010	2015	2020	2025	2030
Kochánov	-	-	-	-	-	159	161

D.2 Počet obyvatel připojených na ČOV

Název části obce	Počet připojených na ČOV						
	2002	2005	2010	2015	2020	2025	2030
Kochánov	-	-	-	-	-	159	161

D.3 Bilanční údaje

Položka	Jednotka	2002	2005	2010	2015	2020	2025	2030
Produkce komunálních OV	m ³ /den	-	-	-	-	-	-	-
Produkce komunálního znečištění	kg/den	-	-	-	-	-	-	-
Produkce průmyslových OV	m ³ /den	-	-	-	-	-	-	-
Produkce znečištění průmyslových OV	kg/den	-	-	-	-	-	-	-

D.5 Kanalizace – popis stávajícího stavu

Obec Kochánov nemá v současnosti vybudovaný systém veřejné kanalizace. Splaškové vody jsou po předčištění v biologických septických vypouštěny do bezejmenného levého přítoku Žabince. Pouze dva objekty mají bezodtoké jímky, kde se zachycují odpadní vody.

V obci není vybudována čistírna odpadních vod.

D.6 Kanalizace – popis návrhového stavu

V Kochánově je uvažováno s výstavbou nové oddílné kanalizace, odvádějící pouze splaškové vody. Splašky budou odváděny na místní ČOV.

V místní části bude vybudována čistírna odpadních vod.

V současnosti napojené obce (místní části): nejsou

Nově napojené obce (místní části): Kochánov

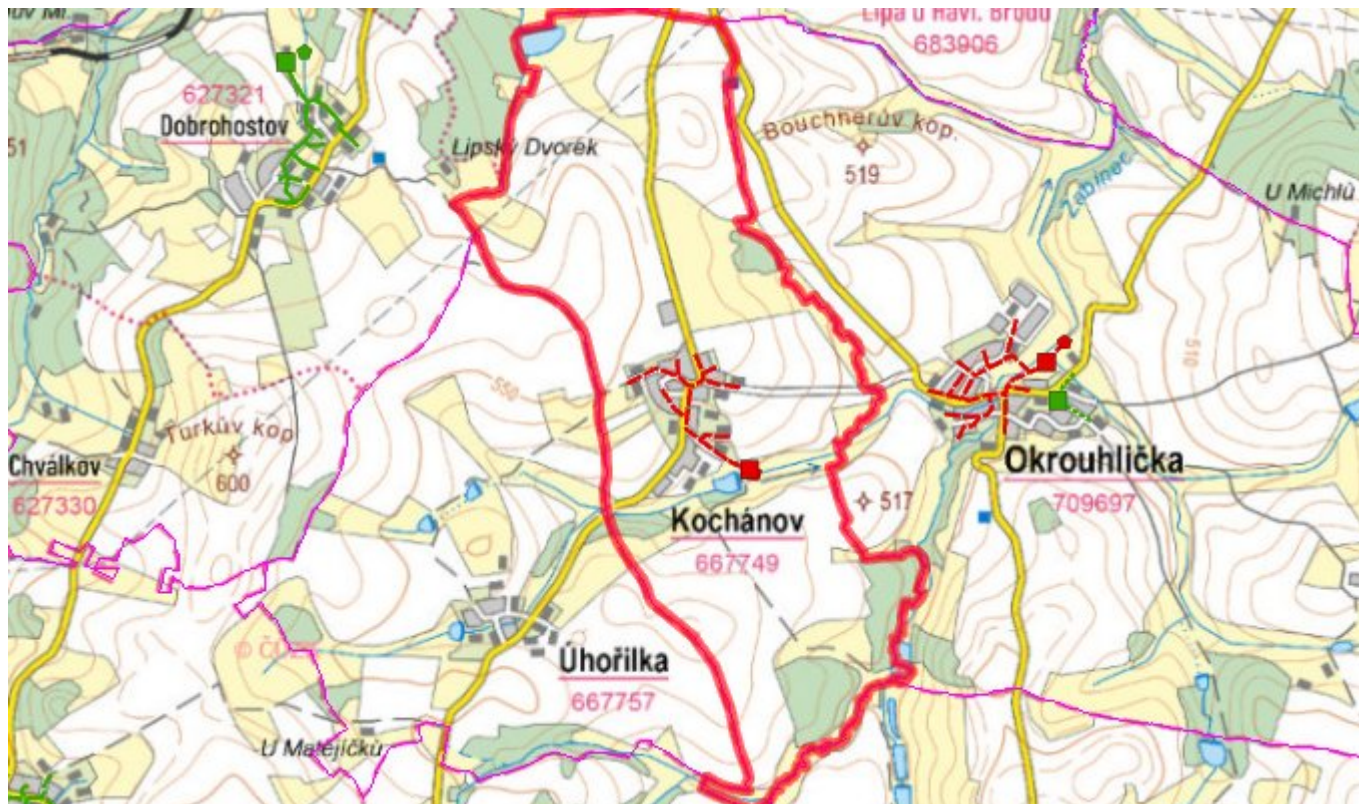
Návrhový svoz z obcí (místních částí): není

Pokud nebude zajištěna výstavba čistírny odpadních vod, budou vzhledem k nízkému počtu obyvatel odpadní vody z jednotlivých domácností zneškodňovány individuálním způsobem (např. domovní čistírny odpadních vod, jímky na vyvážení).

Časový harmonogram

V oblasti odkanalizování a čištění odpadních vod se pro obec Kochánov realizace navrhovaných opatření předpokládá do r. 2030.

D.7 Mapa



E. EKONOMICKÁ ČÁST

Součástí PRVKUK není řešení problematiky imisních limitů ukazatelů přípustného znečištění povrchových vod dle přílohy 3 Nařízení vlády 61/2003 Sb. V nákladech na čistírny odpadních vod není počítáno s investicí do technologií, které zabezpečí splnění těchto limitů. Imisními limity se zabývají jednotlivé Plány povodí.

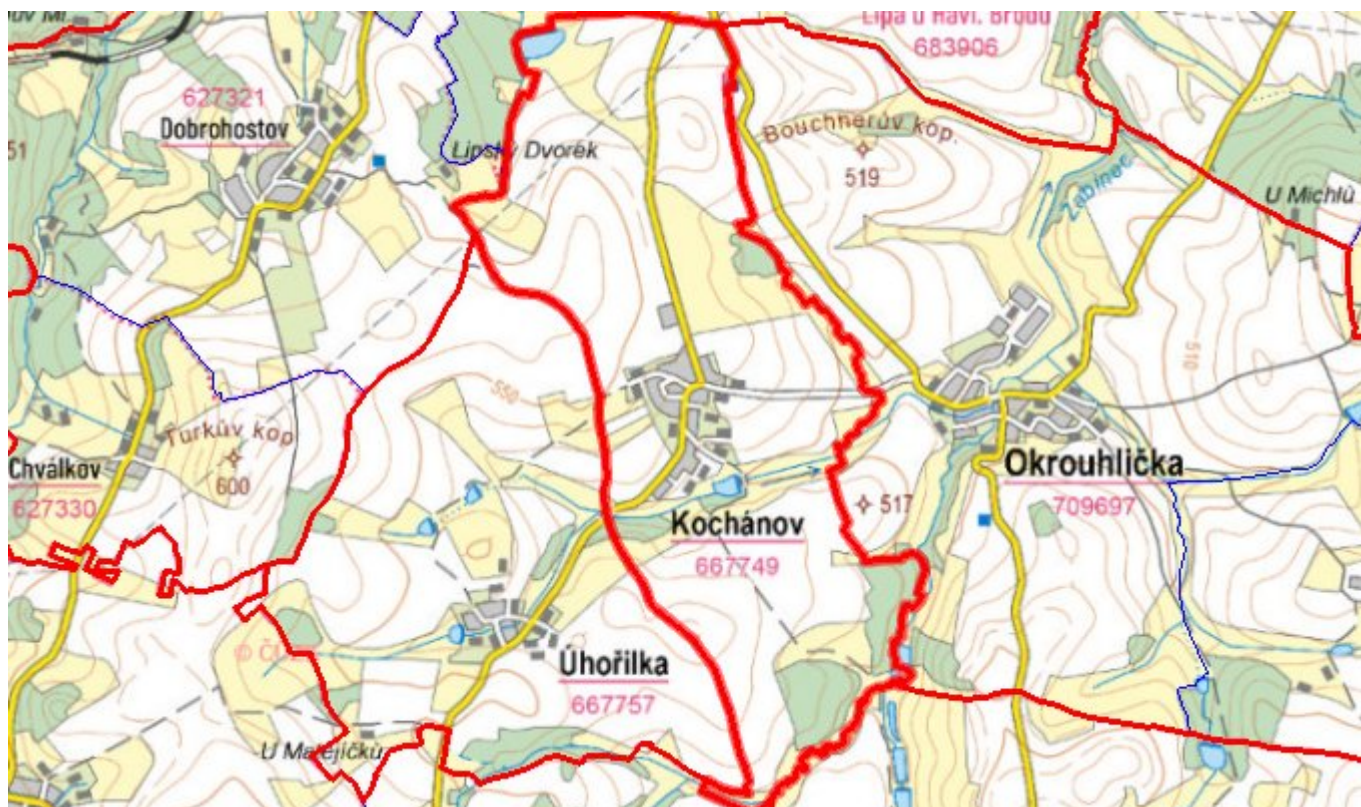
E.1 Předpokládané investiční náklady v letech 2015–2030 [tis. Kč]

Název části obce	Typ investice		
	Vodovody	Kanalizace	Celkem
Kochánov	2 000,0	7 000,0	9 000,0
Obec Kochánov celkem	2 000,0	7 000,0	9 000,0

E.2 Investiční náklady v letech 2001–2014 [tis. Kč]

Název části obce	Typ investice		
	Vodovody	Kanalizace	Celkem
Kochánov	-	-	-
Obec Kochánov celkem	-	-	-

E.3 Mapa



F. AKTUALIZACE

Datum projednání	Číslo projednání	Typ projednání	Popis
15. 12. 2015	0646/07/2015/ZK	usnesení zastupitelstva	Schválení komplexní aktualizace PRVKUK v roce 2015. Došlo ke sjednocení karet na úroveň obce.