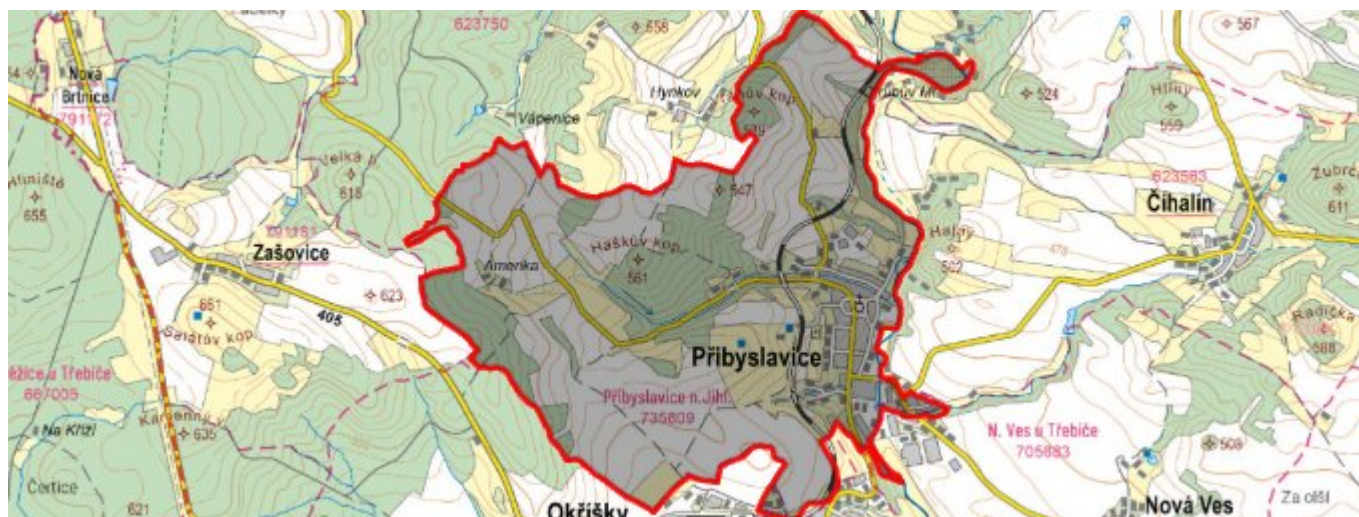


Přibyslavice - CZ063.3710.6113.576 - stav 15. 12. 2015

A. OBEC

Přibyslavice

Číslo obce PRVKUK	576
Kód obce PRVKUK	CZ063.3710.6113.576
Kód obce	591459
Číslo ORP (ČSÚ) Název ORP	1597 (6113) Třebíč
Číslo POU Název POU	3204 Třebíč



Členění obce

Úplný kód části obce PRVKUK	Název části obce	Kód části obce PRVKUK	Kód části obce RÚIAN
CZ063.3710.6113.576.01	Přibyslavice	13580	135801

B. CHARAKTERISTIKA OBCE

B.1 Základní informace o obci

Obec Přibyslavice leží jihovýchodně od města Třebíč, ve vzdálenosti cca 22 km.

B.2 Demografický vývoj (prognóza)

Název části obce	Obyvatelé	Počet obyvatel						
		2002	2005	2010	2015	2020	2025	2030

Přibyslavice	Trvale bydlící	814	812	812	815	807	798	787
	Přechodně bydlící	20	20	20	20	20	20	20
	Celkem	834	832	832	835	827	818	807

B.3 Vývoj počtu obyvatel v obci (ČSÚ)

Obec
Přibyslavice

C. VODOVODY

C.1 Počet obyvatel připojených na vodovod

Název části obce	Počet připojených na vodovod						
	2002	2005	2010	2015	2020	2025	2030
Přibyslavice	796	799	805	813	805	796	785

C.2 Bilanční údaje

Položka	Jednotka	2002	2005	2010	2015	2020	2025	2030
Průměrná potřeba vody	m ³ /den	178	185	196	-	-	-	-
Maximální potřeba vody	m ³ /den	267	278	294	-	-	-	-
Voda specifická z VVR	l/os x den	205,15	207,22	217,95	-	-	-	-
Voda specifická z VFC	l/os x den	187,80	185,00	182,60	-	-	-	-
Voda specifická z VFD	l/os x den	79,00	76,70	75,10	-	-	-	-
Voda specifická z VFO	l/os x den	108,80	108,30	107,50	-	-	-	-
Voda specifická z VNF	l/os x den	17,35	22,22	35,35	-	-	-	-

C.4 Vodovody – popis stávajícího stavu

Obec Přibyslavice má vybudovaný veřejný vodovod, zásobovaný z VDJ Okříšky - Nad Sedlačkou, který je plněn z místního vrtu Přibyslavice v lokalitě Amerika. Uvedené objekty jsou součástí skupinového vodovodu Okříšky - Přibyslavice. Z VDJ Okříšky - Nad Sedlačkou je voda gravitačně svedena do VDJ Nad Hřbitovem 250 m³ a odtud do spotřebišť.

C.5 Vodovody – popis návrhového stavu

Vzhledem k technickému stavu části vodovodní sítě se předpokládá částečná obnova (rekonstrukce) vodovodní

sítě včetně souvisejících objektů. Dále se navrhuje dostavba vodovodní sítě v lokalitách, kde dosud není vybudována.

Dále se uvažuje s rekonstrukcí technologie VDJ Nad Hřbitovem.

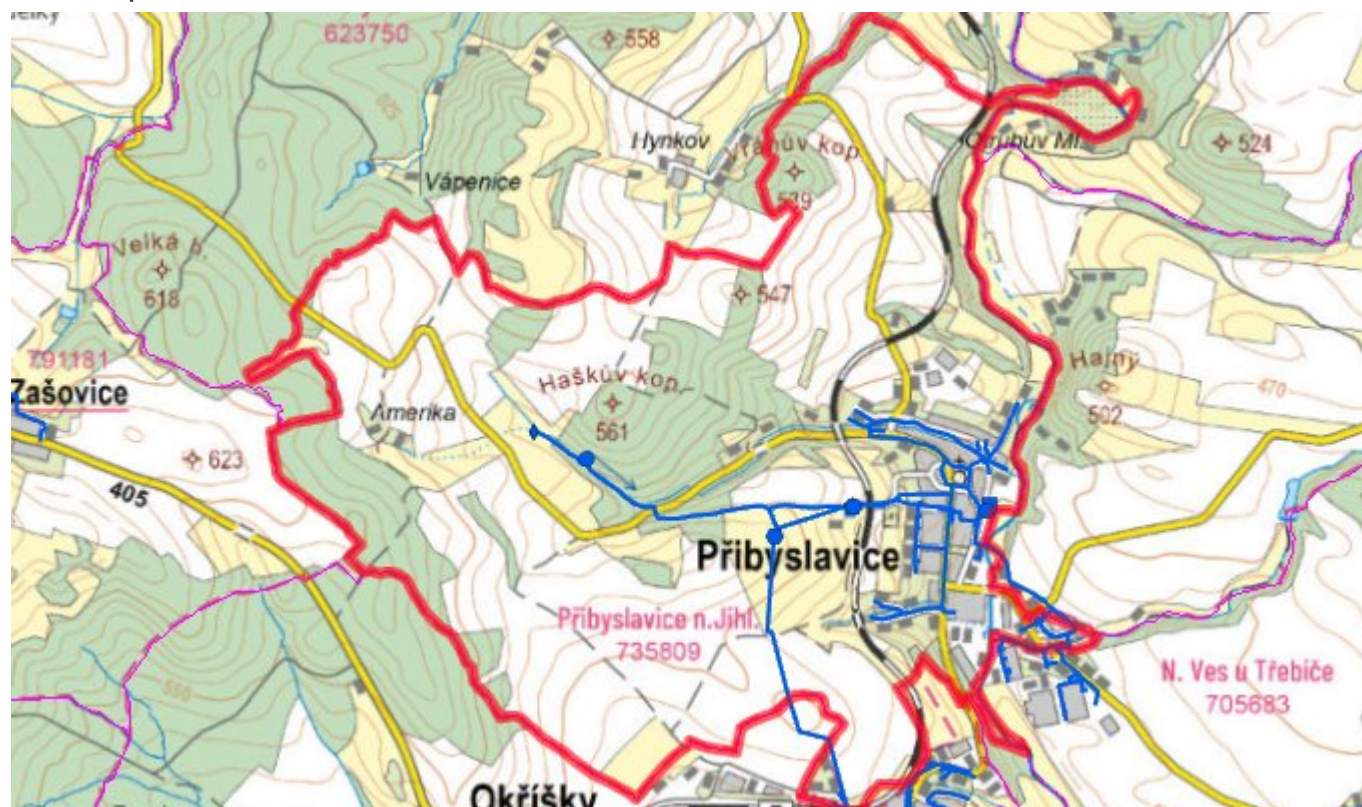
Navrhované zdroje pitné vody

S novými zdroji se neuvažuje.

Časový harmonogram

V oblasti zásobování pitnou vodou se pro obec Přibyslavice realizace navrhovaných opatření předpokládá do r. 2030.

C.7 Mapa



D. KANALIZACE A ČOV

D.1 Počet obyvatel připojených na kanalizaci

Název části obce	Počet připojených na kanalizaci						
	2002	2005	2010	2015	2020	2025	2030
Přibyslavice	411	410	410	792	784	775	764

D.2 Počet obyvatel připojených na ČOV

Název části obce	Počet připojených na ČOV						
	2002	2005	2010	2015	2020	2025	2030
Přibyslavice	-	-	-	792	784	775	764

D.3 Bilanční údaje

Položka	Jednotka	2002	2005	2010	2015	2020	2025	2030
Produkce komunálních OV	m ³ /den	6,11	6,10	6,10	-	-	-	-
Produkce komunálního znečištění	kg/den	24,22	24,19	24,19	-	-	-	-
Produkce průmyslových OV	m ³ /den	-	-	-	-	-	-	-
Produkce znečištění průmyslových OV	kg/den	-	-	-	-	-	-	-

D.5 Kanalizace – popis stávajícího stavu

V obci je vybudovaná splašková kanalizace. V roce 2007 byla uvedena do provozu kanalizace v celkové délce 938 m s čerpací stanicí výtlačným řadem. V roce 2011 byla dokončena kanalizace v celé délce 4923 m se třemi čerpacími stanicemi s výtlačnými řady. Původní kanalizace v obci slouží jako dešťová.

V obci byla vybudována mechanicko-biologická čistírna odpadních vod (OMS WALTER) pro 800 EO.

Objekty ČOV :

Čerpací stanice

Mechanické předčištění

- Samočisticí česle

- Lapák písku

Biologická část

- Aktivační nádrž s vestavěnou dosazovací nádrží

Kalajem

Dávkování srážedla fosforu

Měrný odtokový objekt

V současnosti napojené obce (místní části): Přibyslavice

Nově napojené obce (místní části): Číhalín

Návrhový svaz z obcí (místních částí): není

D.6 Kanalizace – popis návrhového stavu

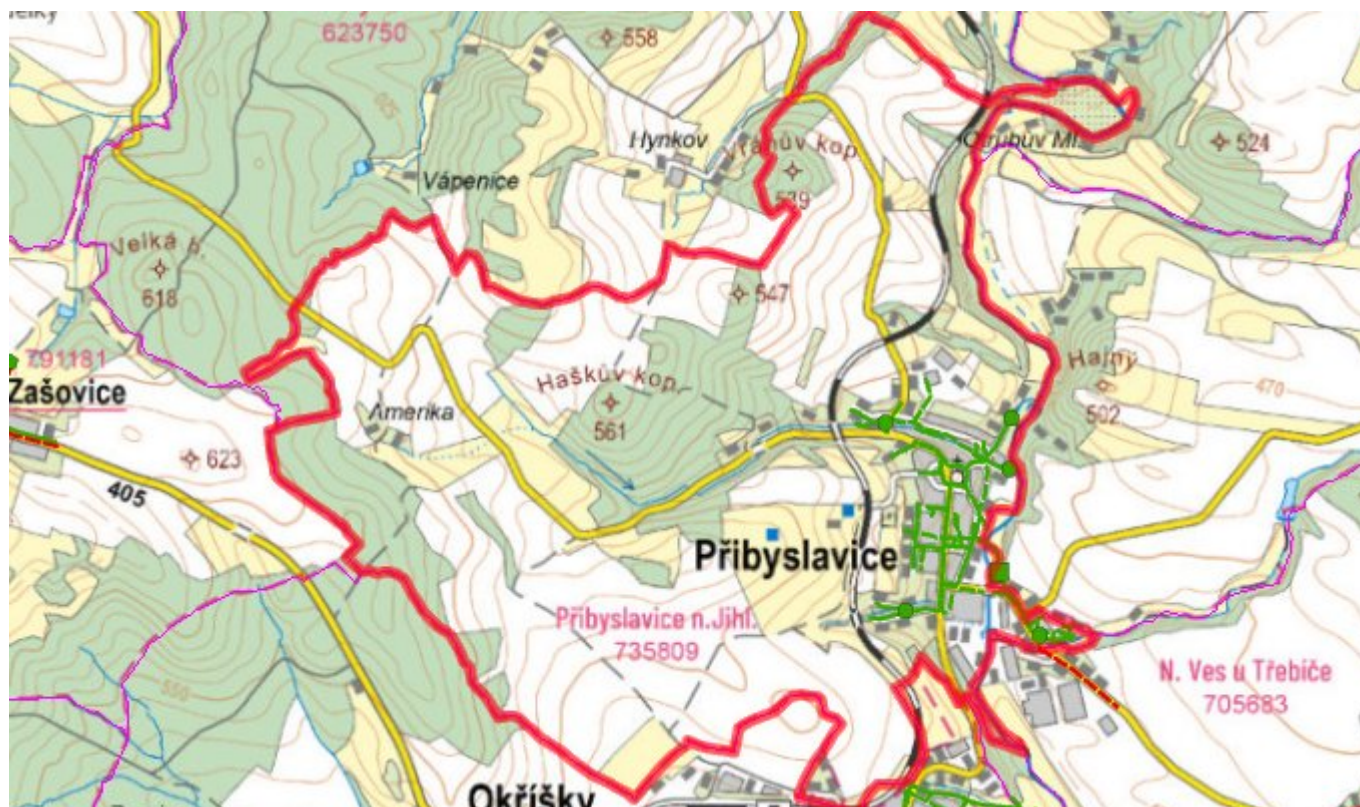
Vzhledem k technickému stavu části kanalizační sítě se předpokládá částečná obnova (rekonstrukce) kanalizační sítě včetně souvisejících objektů. Dále se navrhuje dostavba kanalizační sítě v lokalitách, kde dosud není vybudována.

Dále se uvažuje s rekonstrukcí technologie ČOV.

Časový harmonogram

V oblasti odkanalizování a čištění odpadních vod se pro obec Přibyslavice realizace navrhovaných opatření předpokládá do r. 2030.

D.7 Mapa



E. EKONOMICKÁ ČÁST

Součástí PRVKUK není řešení problematiky imisních limitů ukazatelů přípustného znečištění povrchových vod dle přílohy 3 Nařízení vlády 61/2003 Sb. V nákladech na čistírny odpadních vod není počítáno s investicí do technologií, které zabezpečí splnění těchto limitů. Imisními limity se zabývají jednotlivé Plány povodí.

E.1 Předpokládané investiční náklady v letech 2015–2030 [tis. Kč]

Název části obce	Typ investice		
	Vodovody	Kanalizace	Celkem
Přebyslavice	940,5	500,0	1 440,5
Obec Přebyslavice celkem	940,5	500,0	1 440,5

E.2 Investiční náklady v letech 2001–2014 [tis. Kč]

Název části obce	Typ investice		
	Vodovody	Kanalizace	Celkem
Přebyslavice	-	85 331,0	85 331,0
Obec Přebyslavice celkem	-	85 331,0	85 331,0

E.3 Mapa



F. AKTUALIZACE

Datum projednání	Číslo projednání	Typ projednání	Popis
15. 12. 2015	0646/07/2015/ZK	usnesení zastupitelstva	Schválení komplexní aktualizace PRVKUK v roce 2015. Došlo ke sjednocení karet na úroveň obce.