

# Přešovice - CZ063.3710.6113.575 - stav 15. 12. 2015

## A. OBEC

### Přešovice

|  |                       |
|--|-----------------------|
| <b>Číslo obce PRVKUK</b>                   | 575                   |
| <b>Kód obce PRVKUK</b>                     | CZ063.3710.6113.575   |
| <b>Kód obce</b>                            | 591441                |
| <b>Číslo ORP (ČSÚ)</b><br><b>Název ORP</b> | 1597 (6113)<br>Třebíč |
| <b>Číslo POU</b><br><b>Název POU</b>       | 3158<br>Hrotovice     |



### Členění obce

| <b>Úplný kód části obce PRVKUK</b> | <b>Název části obce</b> | <b>Kód části obce PRVKUK</b> | <b>Kód části obce RÚIAN</b> |
|------------------------------------|-------------------------|------------------------------|-----------------------------|
| CZ063.3710.6113.575.01             | Přešovice               | 13520                        | 135208                      |

## B. CHARAKTERISTIKA OBCE

### B.1 Základní informace o obci

Obec Přešovice leží jihovýchodně od města Třebíč, ve vzdálenosti cca 22 km.

### B.2 Demografický vývoj (prognóza)

| <b>Název části obce</b> | <b>Obyvatelé</b> | <b>Počet obyvatel</b> |             |             |             |             |             |             |
|-------------------------|------------------|-----------------------|-------------|-------------|-------------|-------------|-------------|-------------|
|                         |                  | <b>2002</b>           | <b>2005</b> | <b>2010</b> | <b>2015</b> | <b>2020</b> | <b>2025</b> | <b>2030</b> |
|                         |                  |                       |             |             |             |             |             |             |

|                  |                   |     |     |     |     |     |     |     |
|------------------|-------------------|-----|-----|-----|-----|-----|-----|-----|
| <b>Přešovice</b> | Trvale bydlící    | 147 | 147 | 147 | 137 | 128 | 120 | 112 |
|                  | Přechodně bydlící | -   | -   | -   | -   | -   | -   | -   |
|                  | Celkem            | 147 | 147 | 147 | 137 | 128 | 120 | 112 |

### B.3 Vývoj počtu obyvatel v obci (ČSÚ)

| <b>Obec</b> |
|-------------|
| Přešovice   |

## C. VODOVODY

### C.1 Počet obyvatel připojených na vodovod

| <b>Název části obce</b> | <b>Počet připojených na vodovod</b> |             |             |             |             |             |             |
|-------------------------|-------------------------------------|-------------|-------------|-------------|-------------|-------------|-------------|
|                         | <b>2002</b>                         | <b>2005</b> | <b>2010</b> | <b>2015</b> | <b>2020</b> | <b>2025</b> | <b>2030</b> |
| <b>Přešovice</b>        | 141                                 | 141         | 141         | 137         | 128         | 120         | 112         |

### C.2 Bilanční údaje

| <b>Položka</b>         | <b>Jednotka</b>     | <b>2002</b> | <b>2005</b> | <b>2010</b> | <b>2015</b> | <b>2020</b> | <b>2025</b> | <b>2030</b> |
|------------------------|---------------------|-------------|-------------|-------------|-------------|-------------|-------------|-------------|
| Průměrná potřeba vody  | m <sup>3</sup> /den | 11          | 17          | 26          | -           | -           | -           | -           |
| Maximální potřeba vody | m <sup>3</sup> /den | 16          | 25          | 40          | -           | -           | -           | -           |
| Voda specifická z VVR  | l/os x den          | 52,31       | 74,22       | 115,83      | -           | -           | -           | -           |
| Voda specifická z VFC  | l/os x den          | 25,00       | 31,30       | 41,70       | -           | -           | -           | -           |
| Voda specifická z VFD  | l/os x den          | 22,90       | 29,20       | 39,60       | -           | -           | -           | -           |
| Voda specifická z VFO  | l/os x den          | 2,10        | 2,10        | 2,10        | -           | -           | -           | -           |
| Voda specifická z VNF  | l/os x den          | 27,31       | 42,92       | 74,13       | -           | -           | -           | -           |

### C.4 Vodovody – popis stávajícího stavu

Obec Přešovice má vybudovaný veřejný vodovod, napojený odbočnou větví na skupinový vodovod Biskupice, Pulkov, Radkovice, Myslibořice, který je zásobovaný vodou z dukovanské větve oblastního vodovodu Třebíč. Řídícím vodojemem je VDJ Myslibořice 1000 m<sup>3</sup> (487,0 / 482,0 m n.m.).

### C.5 Vodovody – popis návrhového stavu

Vzhledem k technickému stavu části vodovodní sítě se předpokládá částečná obnova (rekonstrukce) vodovodní sítě včetně souvisejících objektů. Dále se navrhuje dostavba vodovodní sítě v lokalitách, kde dosud není

vybudována.

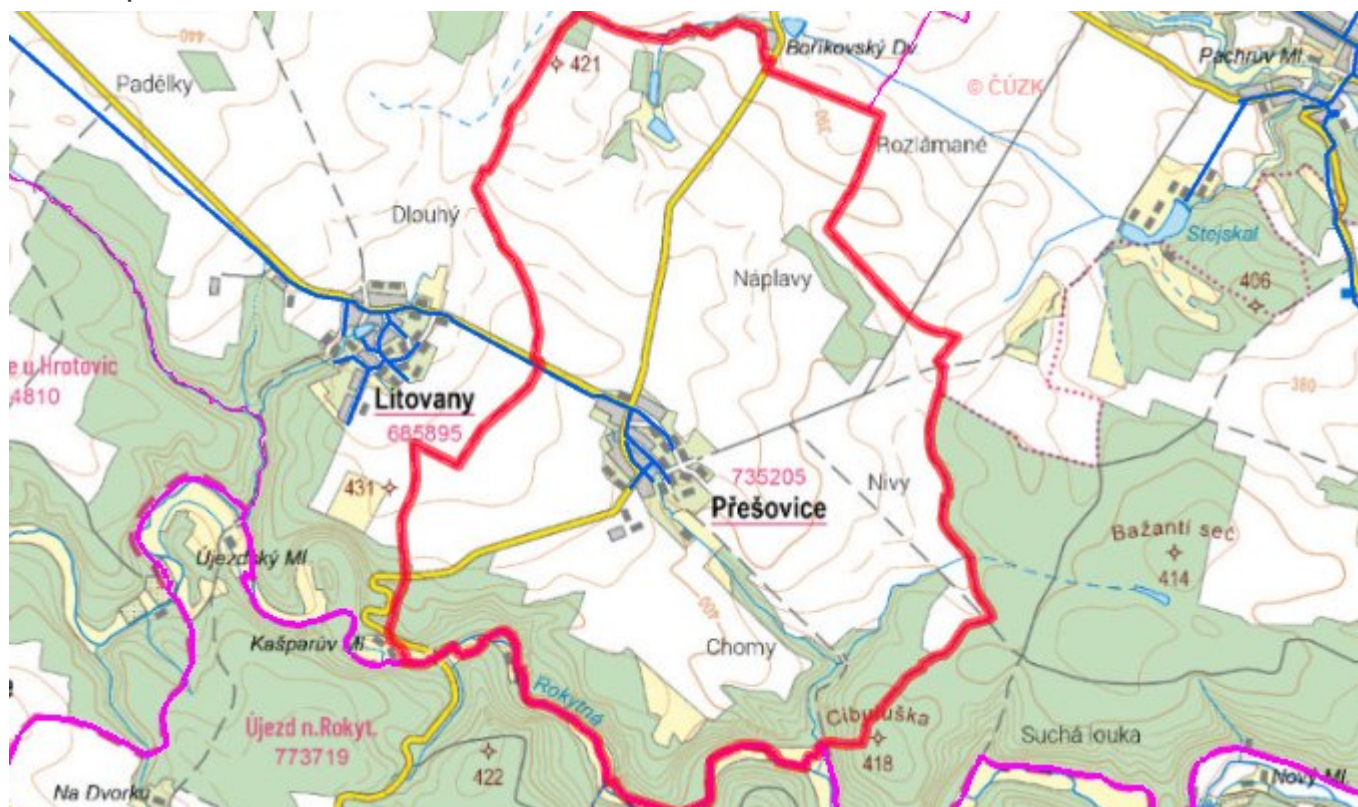
### Navrhované zdroje pitné vody

S novými zdroji se neuvažuje.

### Časový harmonogram

V oblasti zásobování pitnou vodou se pro obec Přešovice realizace navrhovaných opatření předpokládá do r. 2030.

## C.7 Mapa



## D. KANALIZACE A ČOV

### D.1 Počet obyvatel připojených na kanalizaci

| Název části obce | Počet připojených na kanalizaci |      |      |      |      |      |      |
|------------------|---------------------------------|------|------|------|------|------|------|
|                  | 2002                            | 2005 | 2010 | 2015 | 2020 | 2025 | 2030 |
| Přešovice        | -                               | -    | -    | -    | -    | -    | 112  |

### D.2 Počet obyvatel připojených na ČOV

| Název části obce | Počet připojených na ČOV |      |      |      |      |      |      |
|------------------|--------------------------|------|------|------|------|------|------|
|                  | 2002                     | 2005 | 2010 | 2015 | 2020 | 2025 | 2030 |
| Přešovice        | -                        | -    | -    | -    | -    | -    | 112  |

### D.3 Bilanční údaje

| <b>Položka</b>                      | <b>Jednotka</b>     | <b>2002</b> | <b>2005</b> | <b>2010</b> | <b>2015</b> | <b>2020</b> | <b>2025</b> | <b>2030</b> |
|-------------------------------------|---------------------|-------------|-------------|-------------|-------------|-------------|-------------|-------------|
| Produkce komunálních OV             | m <sup>3</sup> /den | -           | -           | -           | -           | -           | -           | -           |
| Produkce komunálního znečištění     | kg/den              | -           | -           | -           | -           | -           | -           | -           |
| Produkce průmyslových OV            | m <sup>3</sup> /den | -           | -           | -           | -           | -           | -           | -           |
| Produkce znečištění průmyslových OV | kg/den              | -           | -           | -           | -           | -           | -           | -           |

### D.5 Kanalizace – popis stávajícího stavu

Obec nemá v současnosti vybudovanou veřejnou kanalizační síť. Odpadní vody jsou individuálně zachycovány v jímkách, nebo septických.

V obci není vybudována čistírna odpadních vod.

### D.6 Kanalizace – popis návrhového stavu

V obci je uvažováno s výstavbou nové kanalizace, odvádějící pouze splaškové vody.

V obci bude vybudována čistírna odpadních vod.

V současnosti napojené obce (místní části): nejsou

Nově napojené obce (místní části): Přešovice

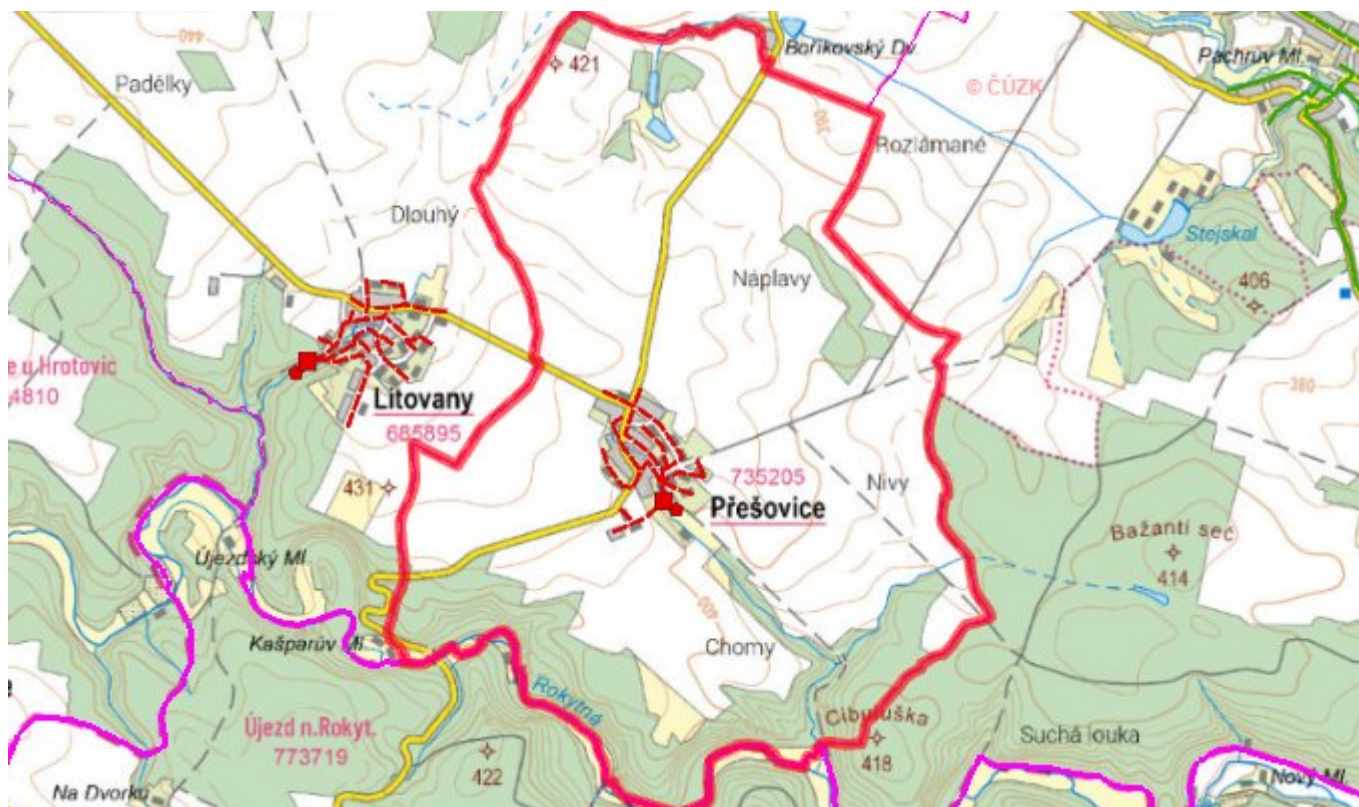
Návrhový svaz z obcí (místních částí): není

Pokud nebude zajištěna výstavba čistírny odpadních vod, budou vzhledem k nízkému počtu obyvatel odpadní vody z jednotlivých domácností zneškodňovány individuálním způsobem (např. domovní čistírny odpadních vod, jímky na vyvážení).

#### **Časový harmonogram**

V oblasti odkanalizování a čištění odpadních vod se pro obec Přešovice realizace navrhovaných opatření předpokládá do r. 2030.

### D.7 Mapa



## E. EKONOMICKÁ ČÁST

Součástí PRVKUK není řešení problematiky imisních limitů ukazatelů přípustného znečištění povrchových vod dle přílohy 3 Nařízení vlády 61/2003 Sb. V nákladech na čistírny odpadních vod není počítáno s investicemi do technologií, které zabezpečí splnění těchto limitů. Imisními limity se zabývají jednotlivé Plány povodí.

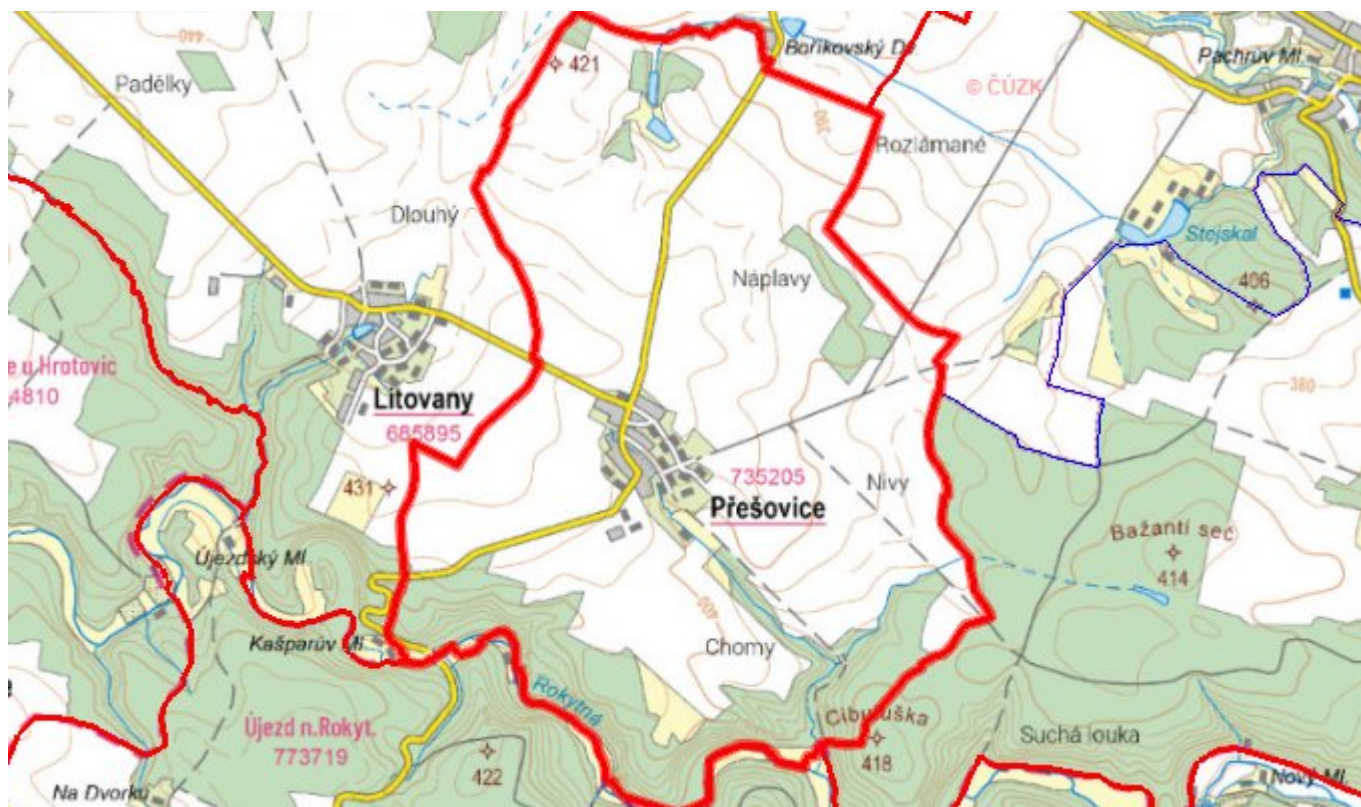
### E.1 Předpokládané investiční náklady v letech 2015–2030 [tis. Kč]

| Název části obce             | Typ investice |                 |                 |
|------------------------------|---------------|-----------------|-----------------|
|                              | Vodovody      | Kanalizace      | Celkem          |
| Přešovice                    | -             | 15 500,0        | 15 500,0        |
| <b>Obec Přešovice celkem</b> | -             | <b>15 500,0</b> | <b>15 500,0</b> |

### E.2 Investiční náklady v letech 2001–2014 [tis. Kč]

| Název části obce             | Typ investice |            |        |
|------------------------------|---------------|------------|--------|
|                              | Vodovody      | Kanalizace | Celkem |
| Přešovice                    | -             | -          | -      |
| <b>Obec Přešovice celkem</b> | -             | -          | -      |

### E.3 Mapa



## F. AKTUALIZACE

| Datum projednání | Číslo projednání | Typ projednání          | Popis   |
|------------------|------------------|-------------------------|---|
| 15. 12. 2015     | 0646/07/2015/ZK  | usnesení zastupitelstva | Schválení komplexní aktualizace PRVKUK v roce 2015. Došlo ke sjednocení karet na úroveň obce. |