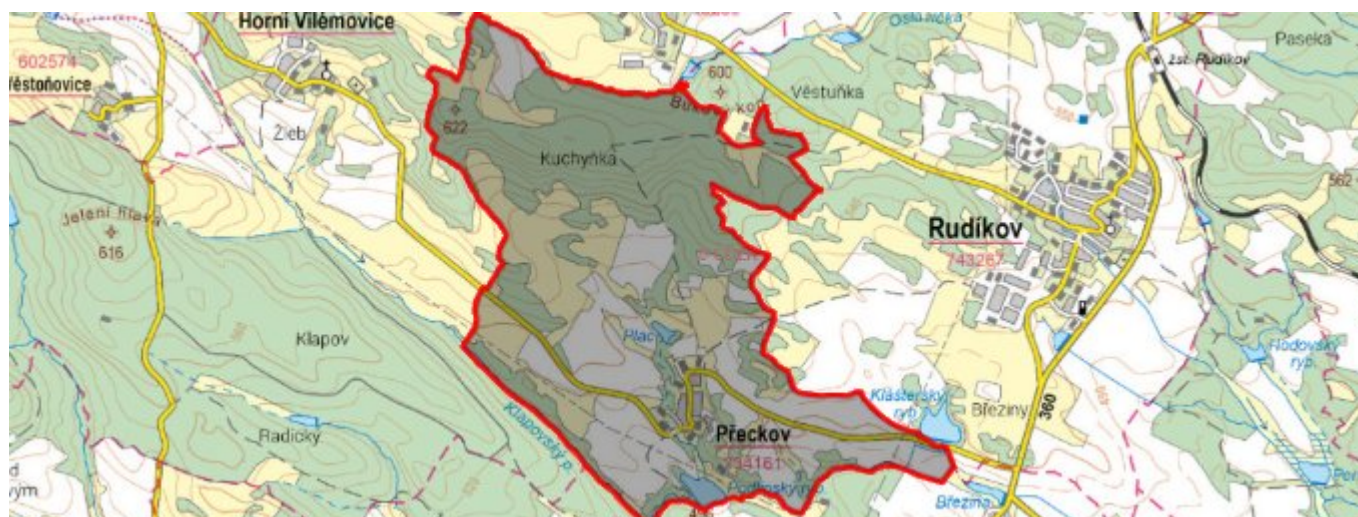


Přeckov - CZ063.3710.6113.573 - stav 15. 12. 2015

A. OBEC

Přeckov

Číslo obce PRVKUK	573
Kód obce PRVKUK	CZ063.3710.6113.573
Kód obce	591424
Číslo ORP (ČSÚ) Název ORP	1597 (6113) Třebíč
Číslo POU Název POU	3204 Třebíč



Členění obce

Úplný kód části obce PRVKUK	Název části obce	Kód části obce PRVKUK	Kód části obce RÚIAN
CZ063.3710.6113.573.01	Přeckov	13416	134163

B. CHARAKTERISTIKA OBCE

B.1 Základní informace o obci

Obec Přeckov leží severovýchodně od města Třebíč, ve vzdálenosti cca 7 km.

B.2 Demografický vývoj (prognóza)

Název části obce	Obyvatelé	Počet obyvatel						
		2002	2005	2010	2015	2020	2025	2030

Přeckov	Trvale bydlící	64	64	64	73	73	73	73
	Přechodně bydlící	12	12	12	12	12	12	12
	Celkem	76	76	76	85	85	85	85

B.3 Vývoj počtu obyvatel v obci (ČSÚ)

Obec
Přeckov

C. VODOVODY

C.1 Počet obyvatel připojených na vodovod

Název části obce	Počet připojených na vodovod						
	2002	2005	2010	2015	2020	2025	2030
Přeckov	64	64	64	72	72	72	72

C.2 Bilanční údaje

Položka	Jednotka	2002	2005	2010	2015	2020	2025	2030
Průměrná potřeba vody	m ³ /den	8	10	13	-	-	-	-
Maximální potřeba vody	m ³ /den	12	15	19	-	-	-	-
Voda specifická z VVR	l/os x den	100,16	110,66	134,46	-	-	-	-
Voda specifická z VFC	l/os x den	71,80	69,70	68,30	-	-	-	-
Voda specifická z VFD	l/os x den	71,30	69,20	67,80	-	-	-	-
Voda specifická z VFO	l/os x den	0,50	0,50	0,50	-	-	-	-
Voda specifická z VNF	l/os x den	28,36	40,96	66,16	-	-	-	-

C.4 Vodovody – popis stávajícího stavu

Obec Přeckov má vybudovaný veřejný vodovod, napojený přívodním řadem na severní větev oblastního vodovodu Třebíč. Tlakové pásmo je určeno přerušovací komorou Rudíkov s kótou 551,3 m n.m., plněnou čerpací stanicí Ovčírna, před obcí je osazen redukční ventil.

C.5 Vodovody – popis návrhového stavu

Vzhledem k technickému stavu části vodovodní sítě se předpokládá částečná obnova (rekonstrukce) vodovodní sítě včetně souvisejících objektů. Dále se navrhuje dostavba vodovodní sítě v lokalitách, kde dosud není

vybudována.

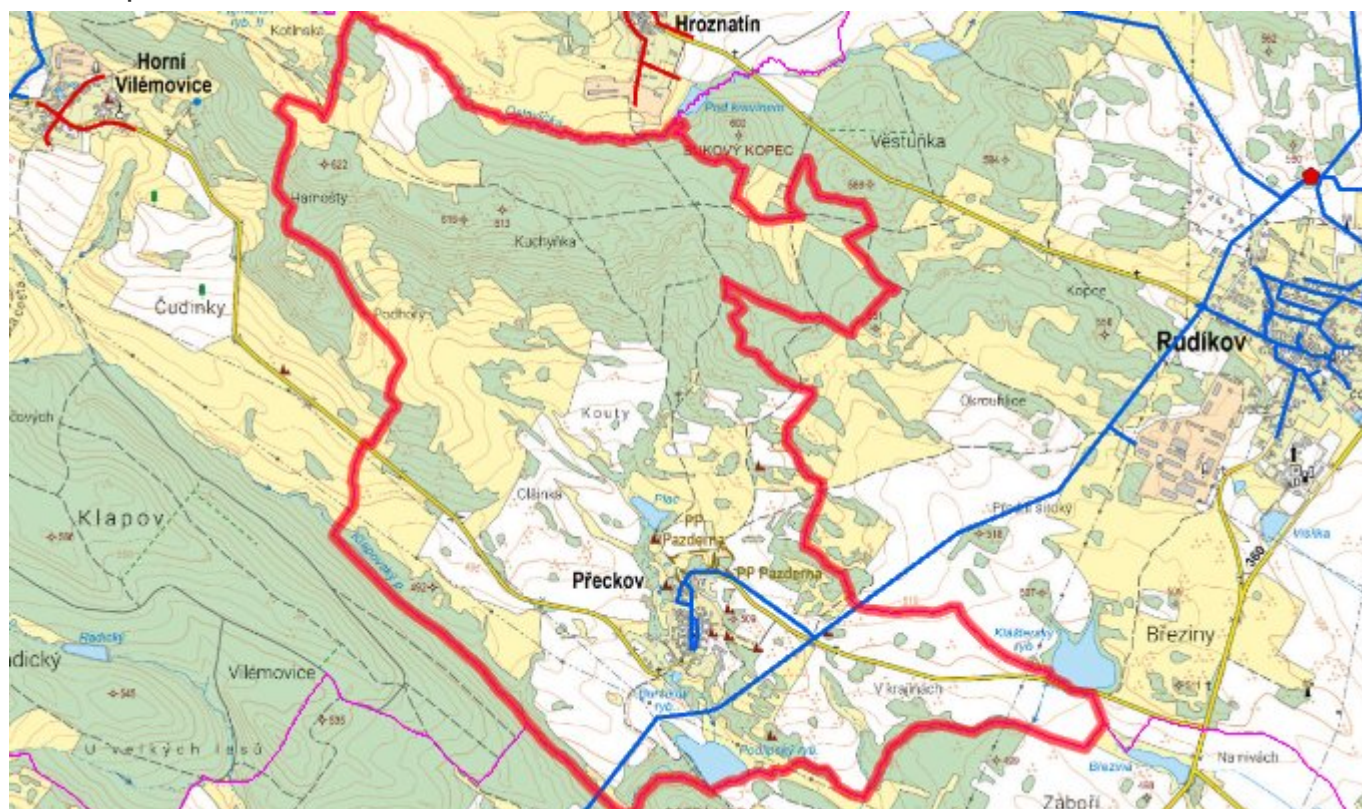
Navrhované zdroje pitné vody

S novými zdroji se neuvažuje.

Časový harmonogram

V oblasti zásobování pitnou vodou se pro obec Přeckov realizace navrhovaných opatření předpokládá do r. 2030.

C.7 Mapa



D. KANALIZACE A ČOV

D.1 Počet obyvatel připojených na kanalizaci

Název části obce	Počet připojených na kanalizaci						
	2002	2005	2010	2015	2020	2025	2030
Přeckov	-	-	-	-	-	-	-

D.2 Počet obyvatel připojených na ČOV

Název části obce	Počet připojených na ČOV						
	2002	2005	2010	2015	2020	2025	2030
Přeckov	-	-	-	-	-	-	-

D.3 Bilanční údaje

Položka	Jednotka	2002	2005	2010	2015	2020	2025	2030
Produkce komunálních OV	m ³ /den	-	-	-	-	-	-	-
Produkce komunálního znečištění	kg/den	-	-	-	-	-	-	-
Produkce průmyslových OV	m ³ /den	-	-	-	-	-	-	-
Produkce znečištění průmyslových OV	kg/den	-	-	-	-	-	-	-

D.5 Kanalizace – popis stávajícího stavu

Obec nemá v současnosti vybudovanou veřejnou kanalizační síť. Odpadní vody jsou individuálně zachycovány v jímkách, nebo septických.

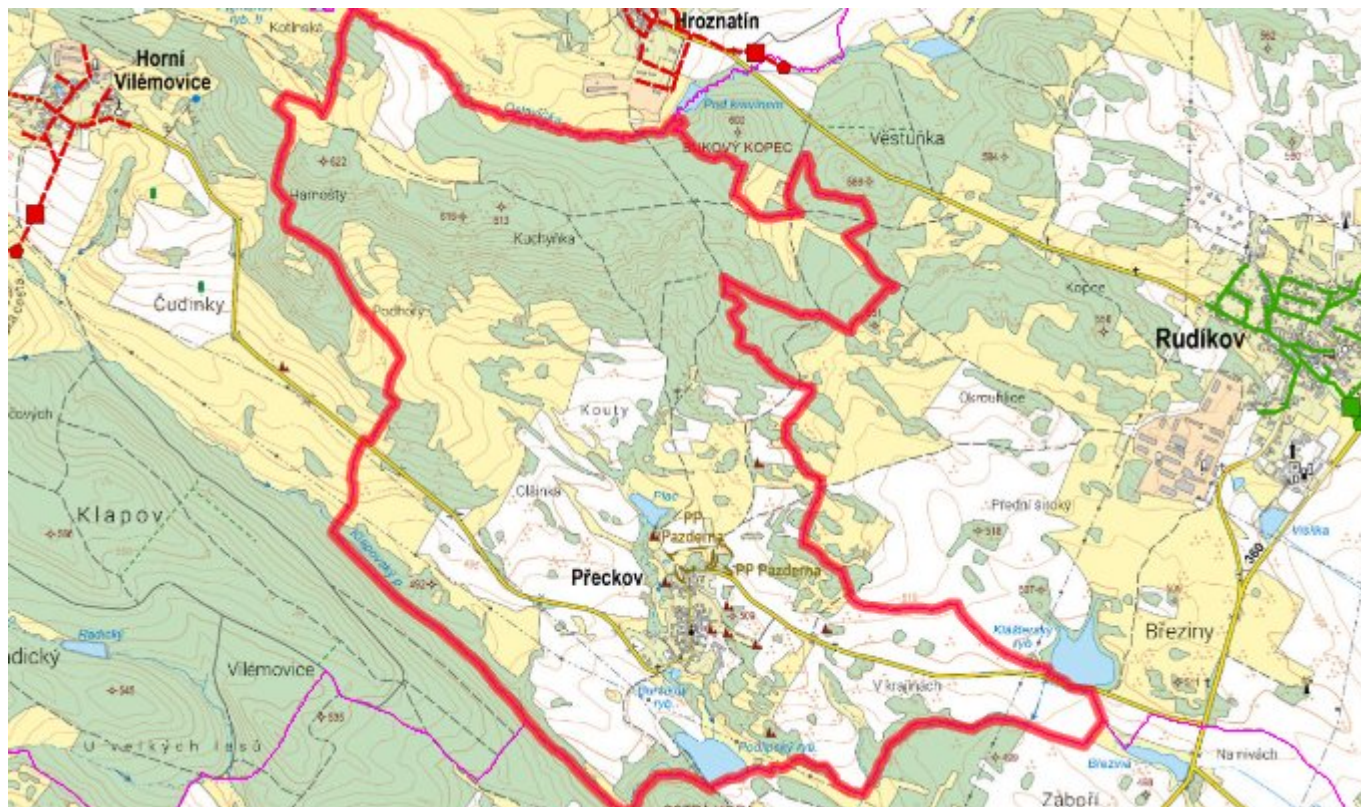
V obci není vybudována čistírna odpadních vod.

D.6 Kanalizace – popis návrhového stavu

Pokud nebude zajištěna výstavba čistírny odpadních vod, budou vzhledem k nízkému počtu obyvatel odpadní vody z jednotlivých domácností zneškodňovány individuálním způsobem (např. domovní čistírny odpadních vod, jímky na vyvážení).

Časový harmonogram

D.7 Mapa



E. EKONOMICKÁ ČÁST

Součástí PRVKUK není řešení problematiky imisních limitů ukazatelů přípustného znečištění povrchových vod dle přílohy 3 Nařízení vlády 61/2003 Sb. V nákladech na čistírny odpadních vod není počítáno s investicemi do technologií, které zabezpečí splnění těchto limitů. Imisními limity se zabývají jednotlivé Plány povodí.

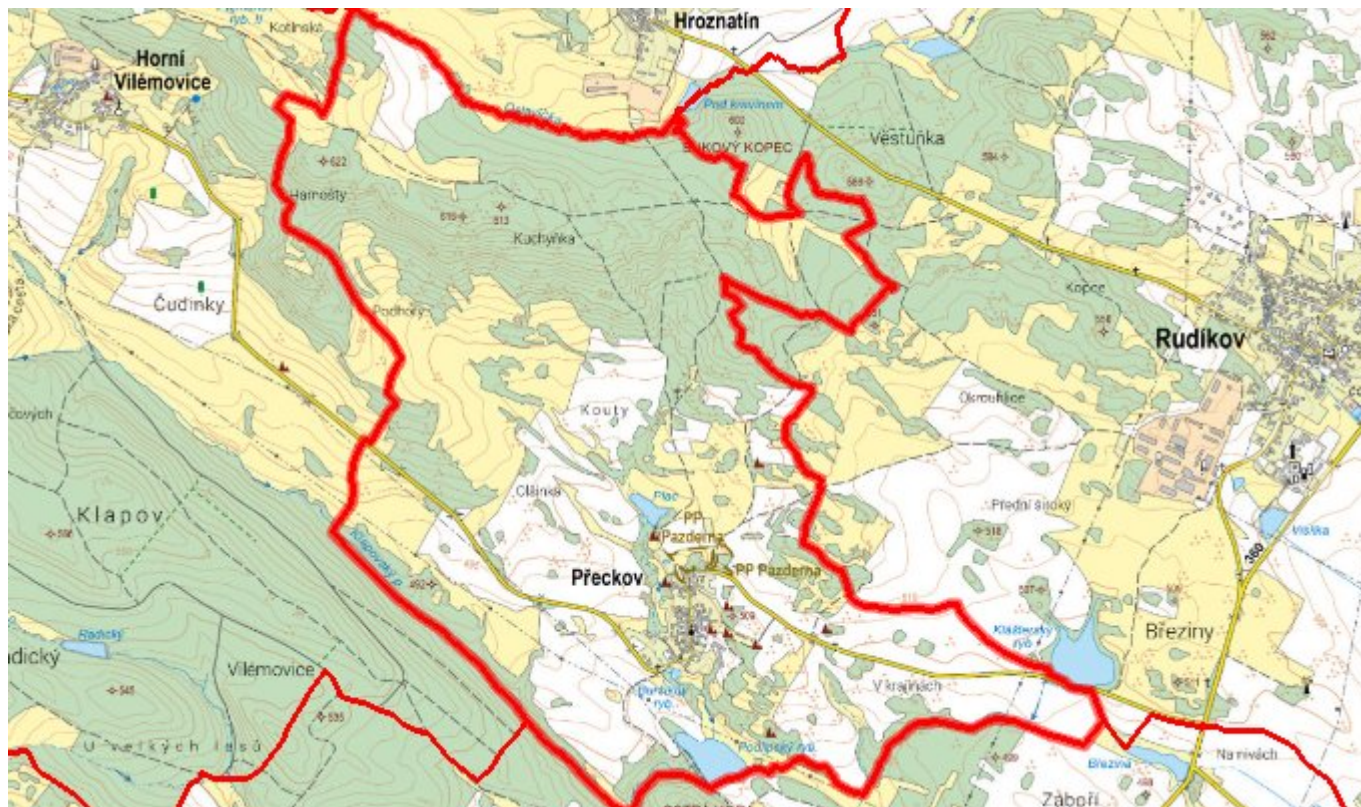
E.1 Předpokládané investiční náklady v letech 2015–2030 [tis. Kč]

Název části obce	Typ investice		
	Vodovody	Kanalizace	Celkem
Přeckov	-	-	-
Obec Přeckov celkem	-	-	-

E.2 Investiční náklady v letech 2001–2014 [tis. Kč]

Název části obce	Typ investice		
	Vodovody	Kanalizace	Celkem
Přeckov	-	-	-
Obec Přeckov celkem	-	-	-

E.3 Mapa



F. AKTUALIZACE

Datum projednání	Číslo projednání	Typ projednání	Popis
15. 12. 2015	0646/07/2015/ZK	usnesení zastupitelstva	Schválení komplexní aktualizace PRVKUK v roce 2015. Došlo ke sjednocení karet na úroveň obce.