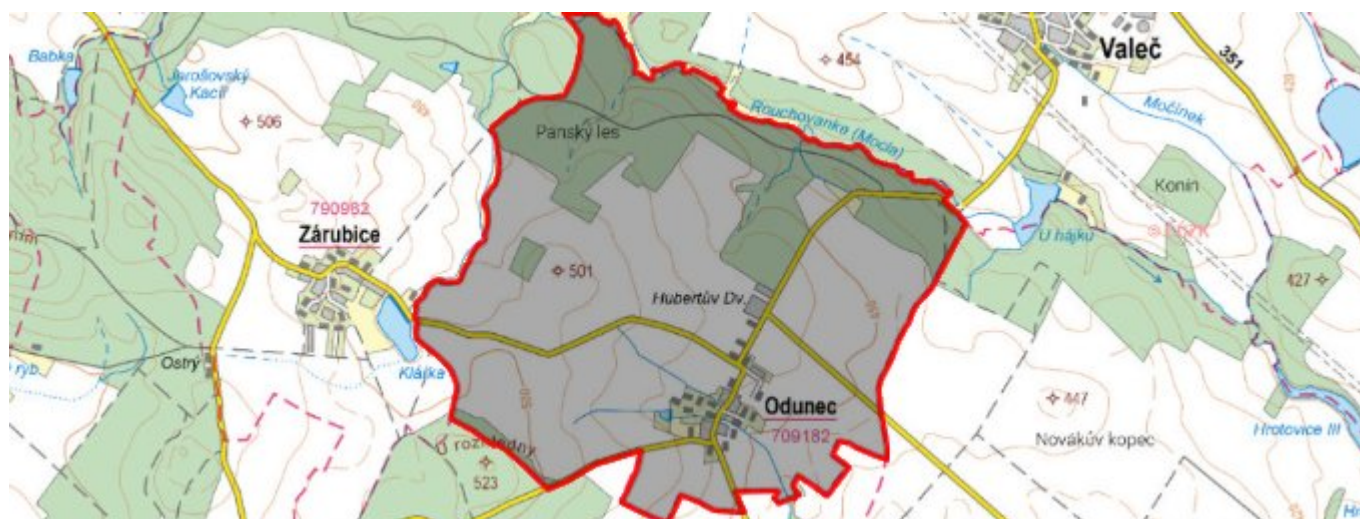


Odunec - CZ063.3710.6113.564 - stav 15. 12. 2015

A. OBEC

Odunec

Číslo obce PRVKUK	564
Kód obce PRVKUK	CZ063.3710.6113.564
Kód obce	591289
Číslo ORP (ČSÚ) Název ORP	1597 (6113) Třebíč
Číslo POU Název POU	3158 Hrotovice



Členění obce

Úplný kód části obce PRVKUK	Název části obce	Kód části obce PRVKUK	Kód části obce RÚIAN
CZ063.3710.6113.564.01	Odunec	10918	109185

B. CHARAKTERISTIKA OBCE

B.1 Základní informace o obci

Obec Odunec leží jihovýchodně od města Třebíč, ve vzdálenosti cca 14 km.

B.2 Demografický vývoj (prognóza)

Název části obce	Obyvatelé	Počet obyvatel						
		2002	2005	2010	2015	2020	2025	2030

Odunec	Trvale bydlící	97	97	97	92	86	79	73
	Přechodně bydlící	20	20	20	20	20	20	20
	Celkem	117	117	117	112	106	99	93

B.3 Vývoj počtu obyvatel v obci (ČSÚ)

Obec
Odunec

C. VODOVODY

C.1 Počet obyvatel připojených na vodovod

Název části obce	Počet připojených na vodovod						
	2002	2005	2010	2015	2020	2025	2030
Odunec	94	94	94	90	84	77	71

C.2 Bilanční údaje

Položka	Jednotka	2002	2005	2010	2015	2020	2025	2030
Průměrná potřeba vody	m ³ /den	10	15	24	-	-	-	-
Maximální potřeba vody	m ³ /den	15	23	36	-	-	-	-
Voda specifická z VVR	l/os x den	77,48	109,61	154,92	-	-	-	-
Voda specifická z VFC	l/os x den	52,50	53,40	55,00	-	-	-	-
Voda specifická z VFD	l/os x den	45,90	46,80	48,40	-	-	-	-
Voda specifická z VFO	l/os x den	6,60	6,60	6,60	-	-	-	-
Voda specifická z VNF	l/os x den	24,98	56,21	99,92	-	-	-	-

C.4 Vodovody – popis stávajícího stavu

Obec Odunec má veřejný vodovod, připojený odbočkou z dukovanské větve oblastního vodovodu Třebíč. Řídicím vodojemem je VDJ Myslibořice 1000 m³ (487,0 / 482,0 m n.m.).

C.5 Vodovody – popis návrhového stavu

Vzhledem k technickému stavu části vodovodní sítě se předpokládá částečná obnova (rekonstrukce) vodovodní sítě včetně souvisejících objektů. Dále se navrhuje dostavba vodovodní sítě v lokalitách, kde dosud není vybudována.

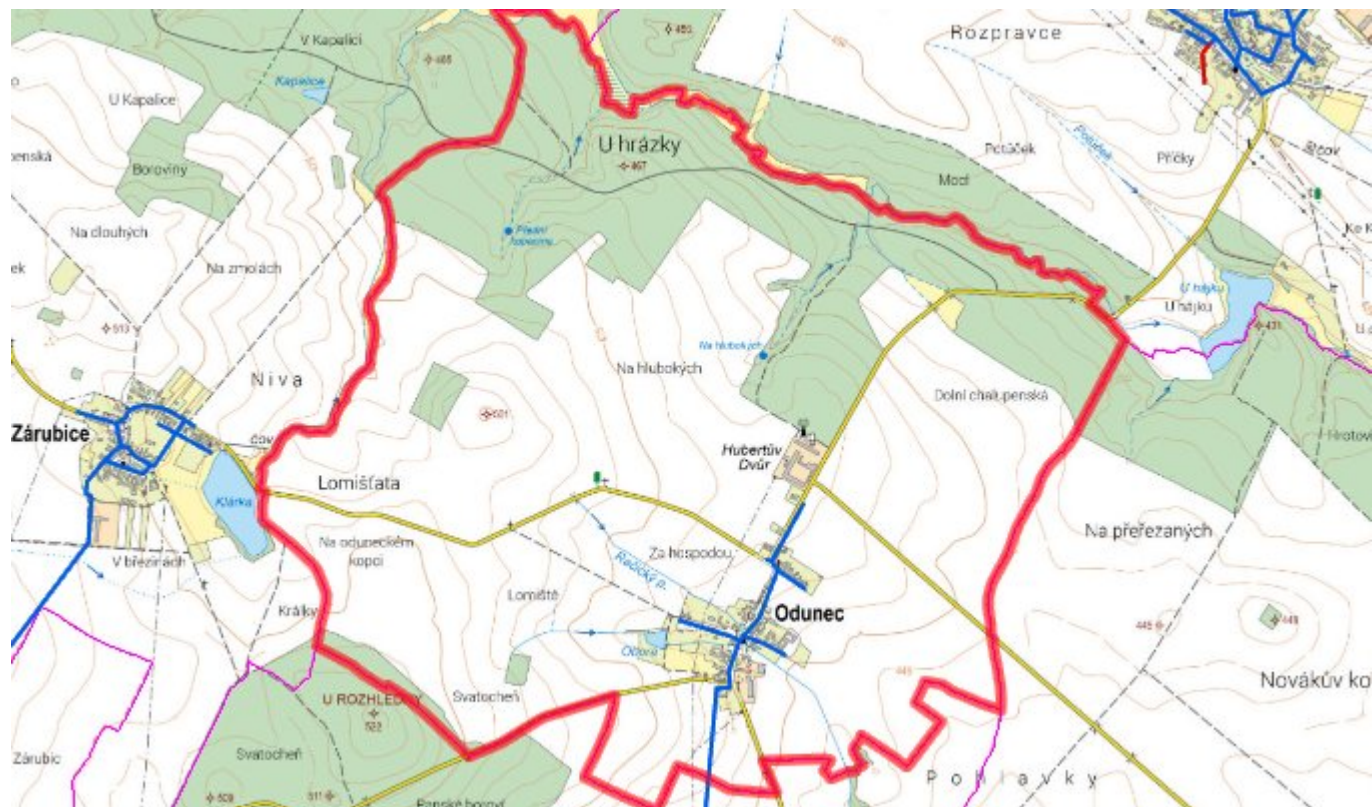
Navrhované zdroje pitné vody

S novými zdroji se neuvažuje.

Časový harmonogram

V oblasti zásobování pitnou vodou se pro obec Odunec realizace navrhovaných opatření předpokládá do r. 2030.

C.7 Mapa



D. KANALIZACE A ČOV

D.1 Počet obyvatel připojených na kanalizaci

Název části obce	Počet připojených na kanalizaci						
	2002	2005	2010	2015	2020	2025	2030
Odunec	-	-	-	-	-	-	-

D.2 Počet obyvatel připojených na ČOV

Název části obce	Počet připojených na ČOV						
	2002	2005	2010	2015	2020	2025	2030
Odunec	-	-	-	-	-	-	-

D.3 Bilanční údaje

Položka	Jednotka	2002	2005	2010	2015	2020	2025	2030
Produkce komunálních OV	m ³ /den	-	-	-	-	-	-	-
Produkce komunálního znečištění	kg/den	-	-	-	-	-	-	-
Produkce průmyslových OV	m ³ /den	-	-	-	-	-	-	-
Produkce znečištění průmyslových OV	kg/den	-	-	-	-	-	-	-

D.5 Kanalizace – popis stávajícího stavu

Obec nemá v současnosti vybudovanou veřejnou kanalizační síť. Odpadní vody jsou individuálně zachycovány v jímkách nebo septicích.

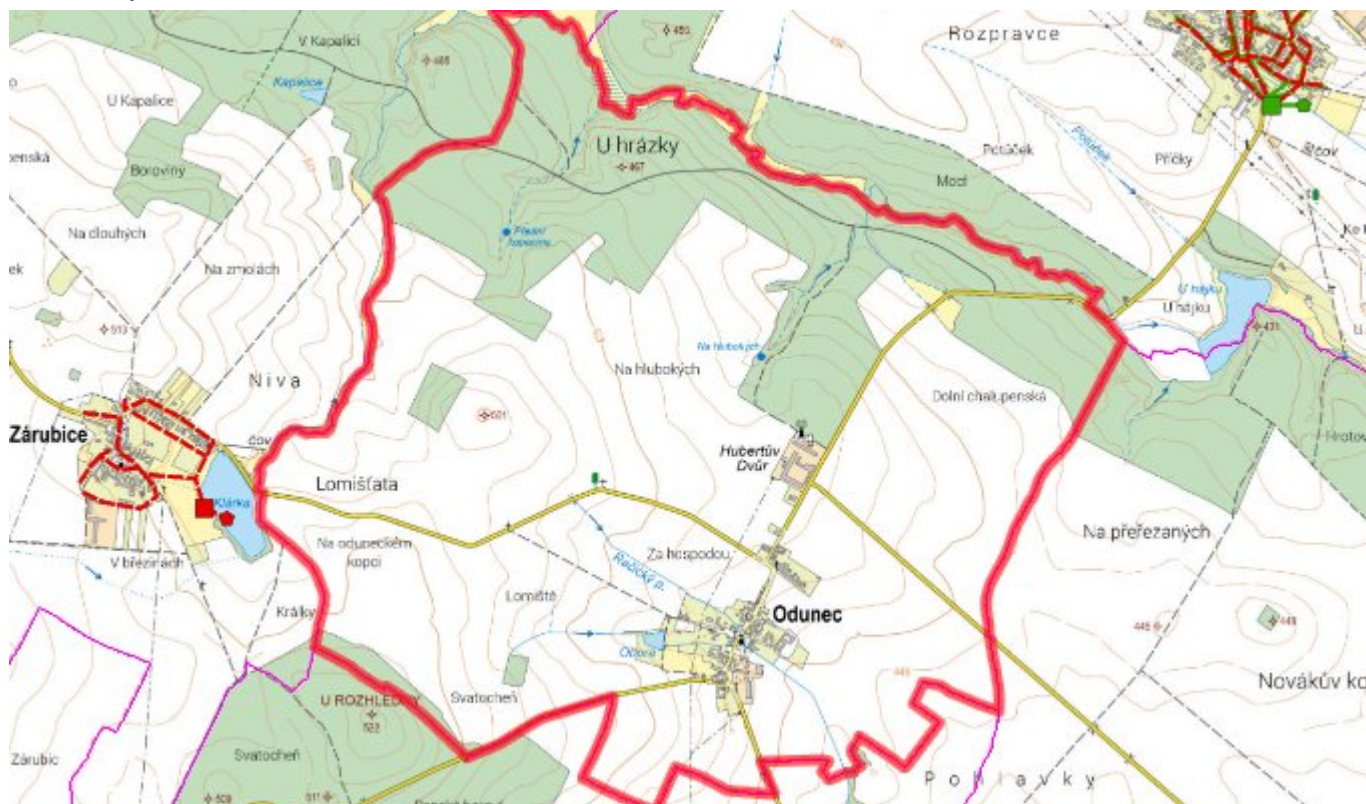
V obci není vybudována čistírna odpadních vod.

D.6 Kanalizace – popis návrhového stavu

Vzhledem k nízkému počtu obyvatel budou odpadní vody z jednotlivých domácností zneškodňovány individuálním způsobem (např. domovní čistírny odpadních vod, jímky na vyvážení).

Časový harmonogram

D.7 Mapa



E. EKONOMICKÁ ČÁST

Součástí PRVKUK není řešení problematiky imisních limitů ukazatelů přípustného znečištění povrchových vod dle přílohy 3 Nařízení vlády 61/2003 Sb. V nákladech na čistírny odpadních vod není počítáno s investicí do technologií, které zabezpečí splnění těchto limitů. Imisními limity se zabývají jednotlivé Plány povodí.

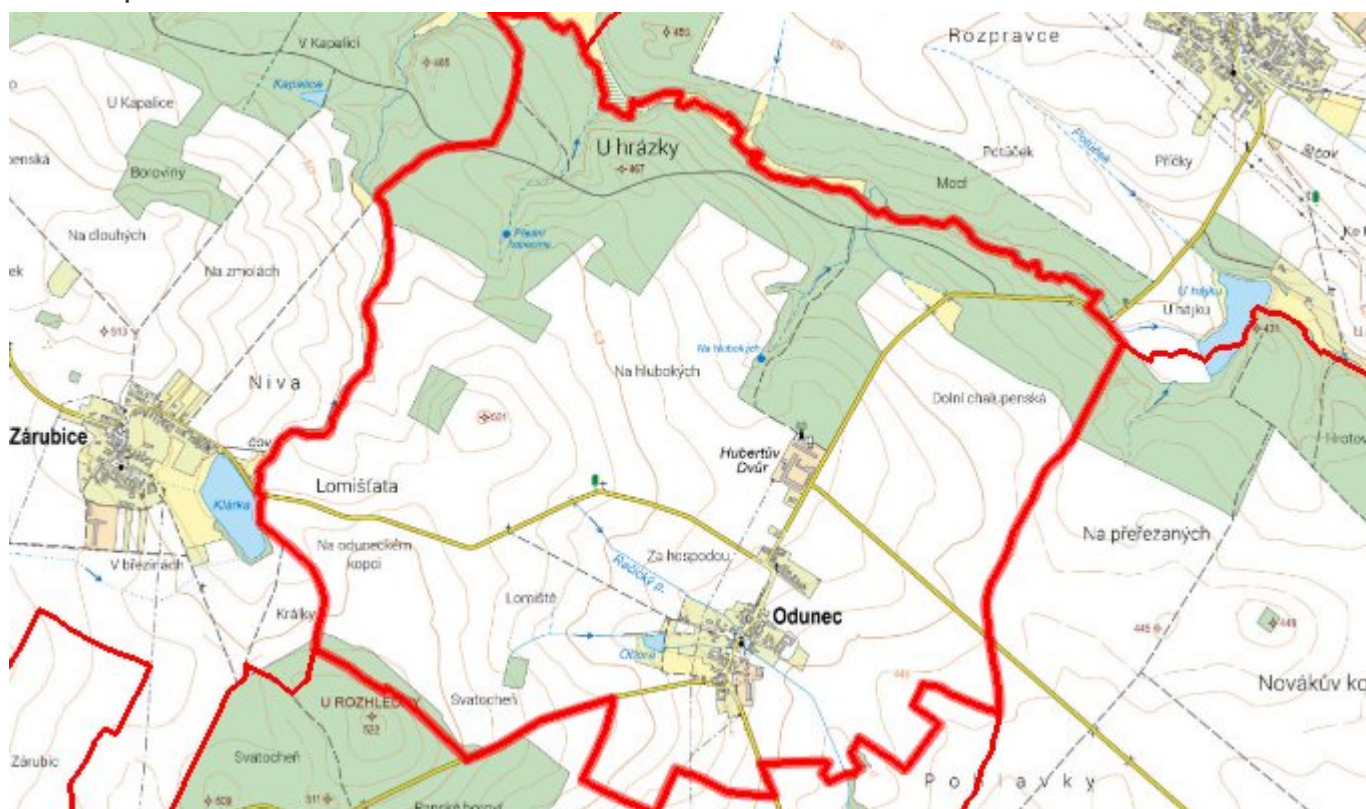
E.1 Předpokládané investiční náklady v letech 2015–2030 [tis. Kč]

Název části obce	Typ investice		
	Vodovody	Kanalizace	Celkem
Odunec	-	-	-
Obec Odunec celkem	-	-	-

E.2 Investiční náklady v letech 2001–2014 [tis. Kč]

Název části obce	Typ investice		
	Vodovody	Kanalizace	Celkem
Odunec	-	-	-
Obec Odunec celkem	-	-	-

E.3 Mapa



F. AKTUALIZACE

Datum projednání	Číslo projednání	Typ projednání	Popis
15. 12. 2015	0646/07/2015/ZK	usnesení zastupitelstva	Schválení komplexní aktualizace PRVKUK v roce 2015. Došlo ke sjednocení karet na úroveň obce.