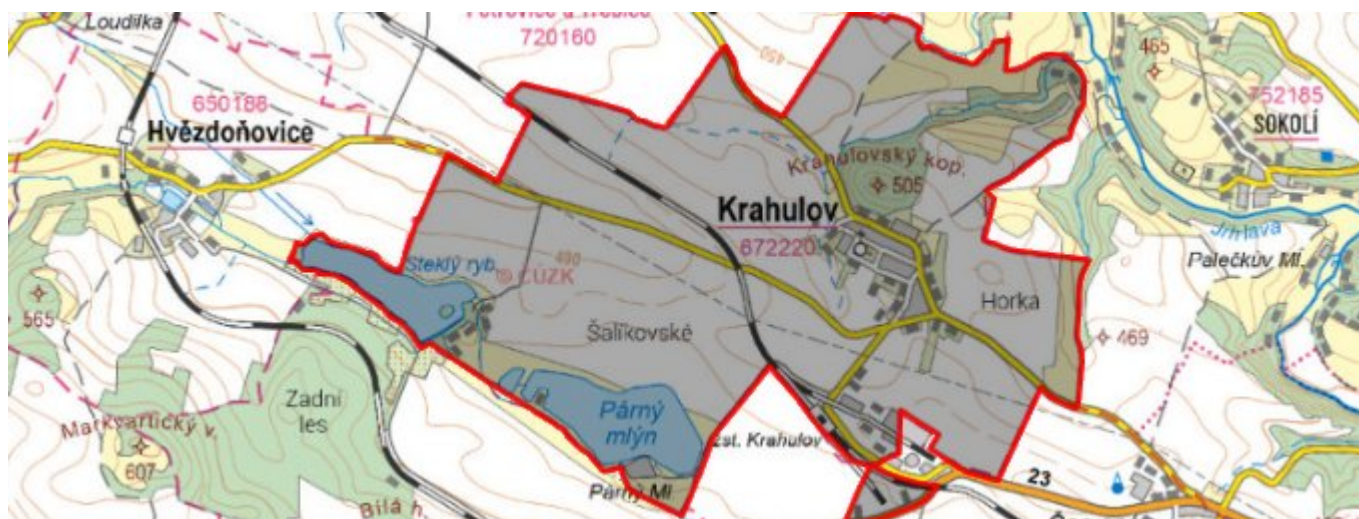


Krahulov - CZ063.3710.6113.551 - stav 15. 12. 2015

A. OBEC

Krahulov

Číslo obce PRVKUK	551
Kód obce PRVKUK	CZ063.3710.6113.551
Kód obce	550710
Číslo ORP (ČSÚ) Název ORP	1597 (6113) Třebíč
Číslo POU Název POU	3204 Třebíč



Členění obce

Úplný kód části obce PRVKUK	Název části obce	Kód části obce PRVKUK	Kód části obce RÚIAN
CZ063.3710.6113.551.01	Krahulov	07222	72222

B. CHARAKTERISTIKA OBCE

B.1 Základní informace o obci

Obec Krahulov leží západně od města Třebíč, ve vzdálenosti cca 4 km. Rozsah zástavby je v rozmezí 450 - 480 m n. m.

B.2 Demografický vývoj (prognóza)

Název části obce	Obyvatelé	Počet obyvatel						
		2002	2005	2010	2015	2020	2025	2030

Krahulov	Trvale bydlící	233	233	232	261	260	259	257
	Přechodně bydlící	10	10	10	10	10	10	10
	Celkem	243	243	242	271	270	269	267

B.3 Vývoj počtu obyvatel v obci (ČSÚ)

Obec
Krahulov

C. VODOVODY

C.1 Počet obyvatel připojených na vodovod

Název části obce	Počet připojených na vodovod						
	2002	2005	2010	2015	2020	2025	2030
Krahulov	217	218	219	258	257	256	254

C.2 Bilanční údaje

Položka	Jednotka	2002	2005	2010	2015	2020	2025	2030
Průměrná potřeba vody	m ³ /den	20	34	57	-	-	-	-
Maximální potřeba vody	m ³ /den	30	50	85	-	-	-	-
Voda specifická z VVR	l/os x den	70,67	104,60	152,84	-	-	-	-
Voda specifická z VFC	l/os x den	56,40	54,90	53,90	-	-	-	-
Voda specifická z VFD	l/os x den	52,30	50,80	49,80	-	-	-	-
Voda specifická z VFO	l/os x den	4,10	4,10	4,10	-	-	-	-
Voda specifická z VNF	l/os x den	14,27	49,70	98,94	-	-	-	-

C.4 Vodovody – popis stávajícího stavu

Obec Krahulov má veřejný vodovod, zásobovaný z VDJ Okříšky 500 m³ (518,0 / 515,0 m n.m.), plněného vodou samostatným zásobovacím řádem ze skupinového vodovodu Okříšky – Přibyslavice.

C.5 Vodovody – popis návrhového stavu

Vzhledem k technickému stavu části vodovodní sítě se předpokládá částečná obnova (rekonstrukce) vodovodní sítě včetně souvisejících objektů. Dále se navrhuje dostavba vodovodní sítě v lokalitách, kde dosud není vybudována.

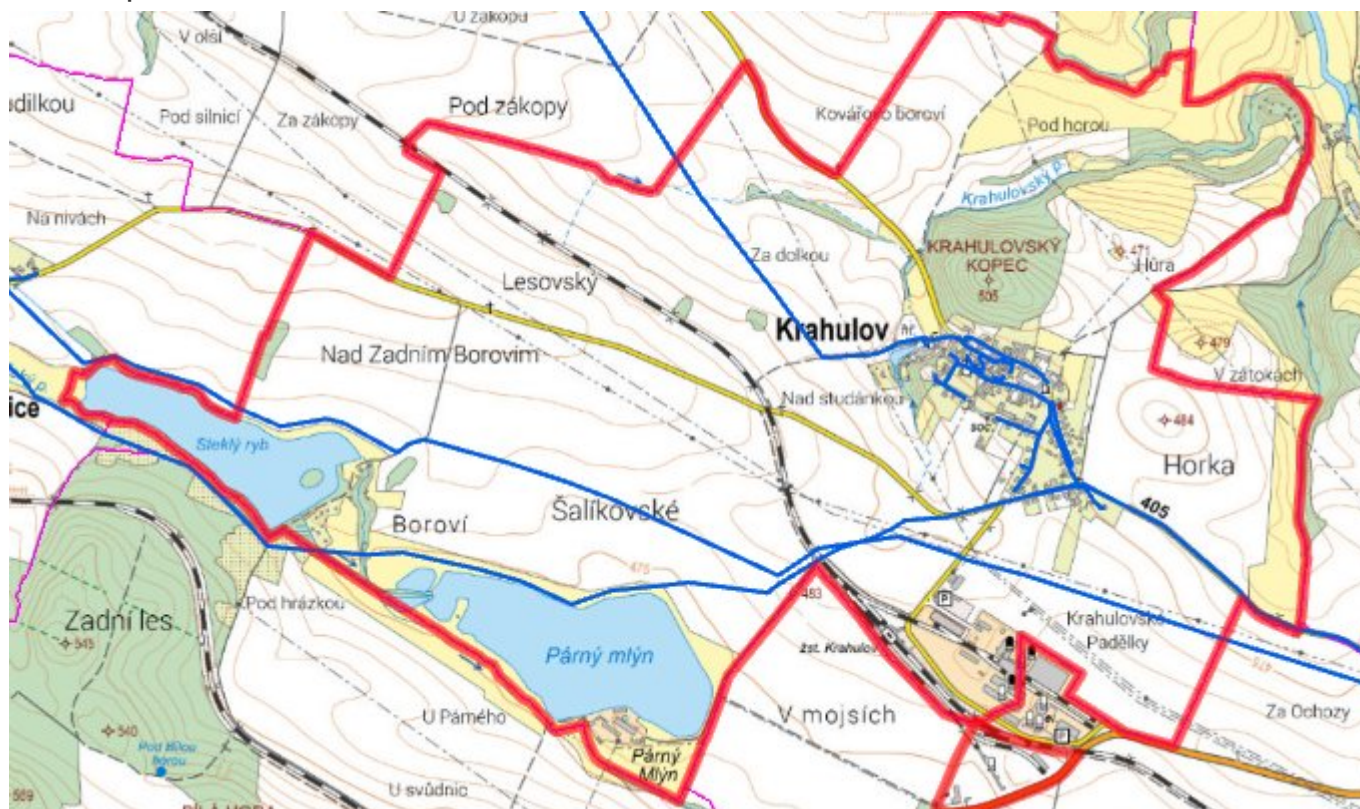
Navrhované zdroje pitné vody

S novými zdroji se neuvažuje.

Časový harmonogram

V oblasti zásobování pitnou vodou se pro obec Krahulov realizace navrhovaných opatření předpokládá do r. 2030.

C.7 Mapa



D. KANALIZACE A ČOV

D.1 Počet obyvatel připojených na kanalizaci

Název části obce	Počet připojených na kanalizaci						
	2002	2005	2010	2015	2020	2025	2030
Krahulov	-	-	-	-	-	-	254

D.2 Počet obyvatel připojených na ČOV

Název části obce	Počet připojených na ČOV						
	2002	2005	2010	2015	2020	2025	2030
Krahulov	-	-	-	-	-	-	254

D.3 Bilanční údaje

Položka	Jednotka	2002	2005	2010	2015	2020	2025	2030
Produkce komunálních OV	m ³ /den	-	-	-	-	-	-	-
Produkce komunálního znečištění	kg/den	-	-	-	-	-	-	-
Produkce průmyslových OV	m ³ /den	-	-	-	-	-	-	-
Produkce znečištění průmyslových OV	kg/den	-	-	-	-	-	-	-

D.5 Kanalizace – popis stávajícího stavu

Obec nemá v současnosti vybudovanou veřejnou kanalizační síť. Odpadní vody jsou individuálně zachycovány v jámkách nebo septicích.

V obci není vybudována čistírna odpadních vod.

D.6 Kanalizace – popis návrhového stavu

V obci je uvažováno s výstavbou nové kanalizace, odvádějící pouze splaškové vody.

V obci bude vybudována čistírna odpadních vod.

V současnosti napojené obce (místní části): nejsou

Nově napojené obce (místní části): Krahulov

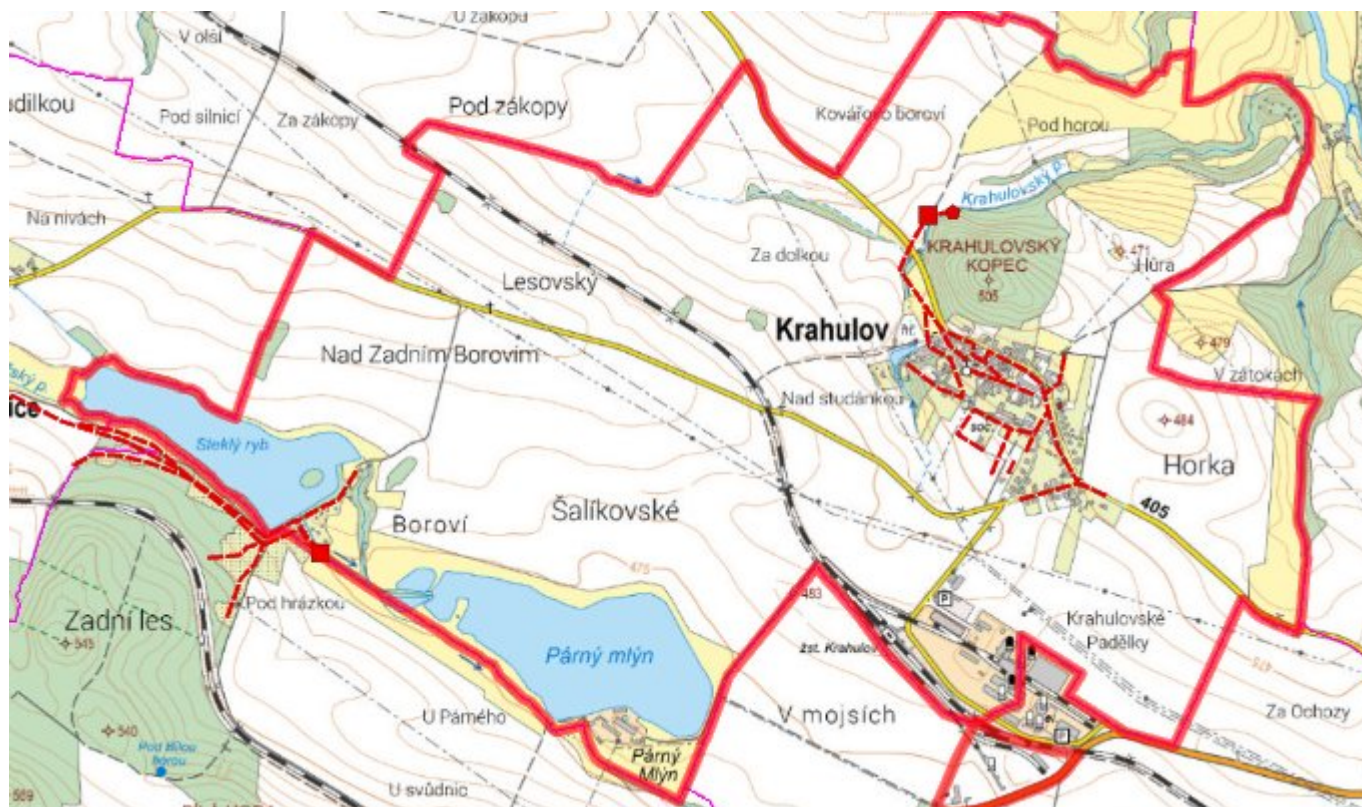
Návrhový svaz z obcí (místních částí): není

Pokud nebude zajištěna výstavba čistírny odpadních vod, budou vzhledem k nízkému počtu obyvatel odpadní vody z jednotlivých domácností zneškodňovány individuálním způsobem (např. domovní čistírny odpadních vod, jámky na vyvážení).

Časový harmonogram

V oblasti odkanalizování a čištění odpadních vod se pro obec Krahulov realizace navrhovaných opatření předpokládá do r. 2030.

D.7 Mapa



E. EKONOMICKÁ ČÁST

Součástí PRVKUK není řešení problematiky imisních limitů ukazatelů přípustného znečištění povrchových vod dle přílohy 3 Nařízení vlády 61/2003 Sb. V nákladech na čistírny odpadních vod není počítáno s investicí do technologií, které zabezpečí splnění těchto limitů. Imisními limity se zabývají jednotlivé Plány povodí.

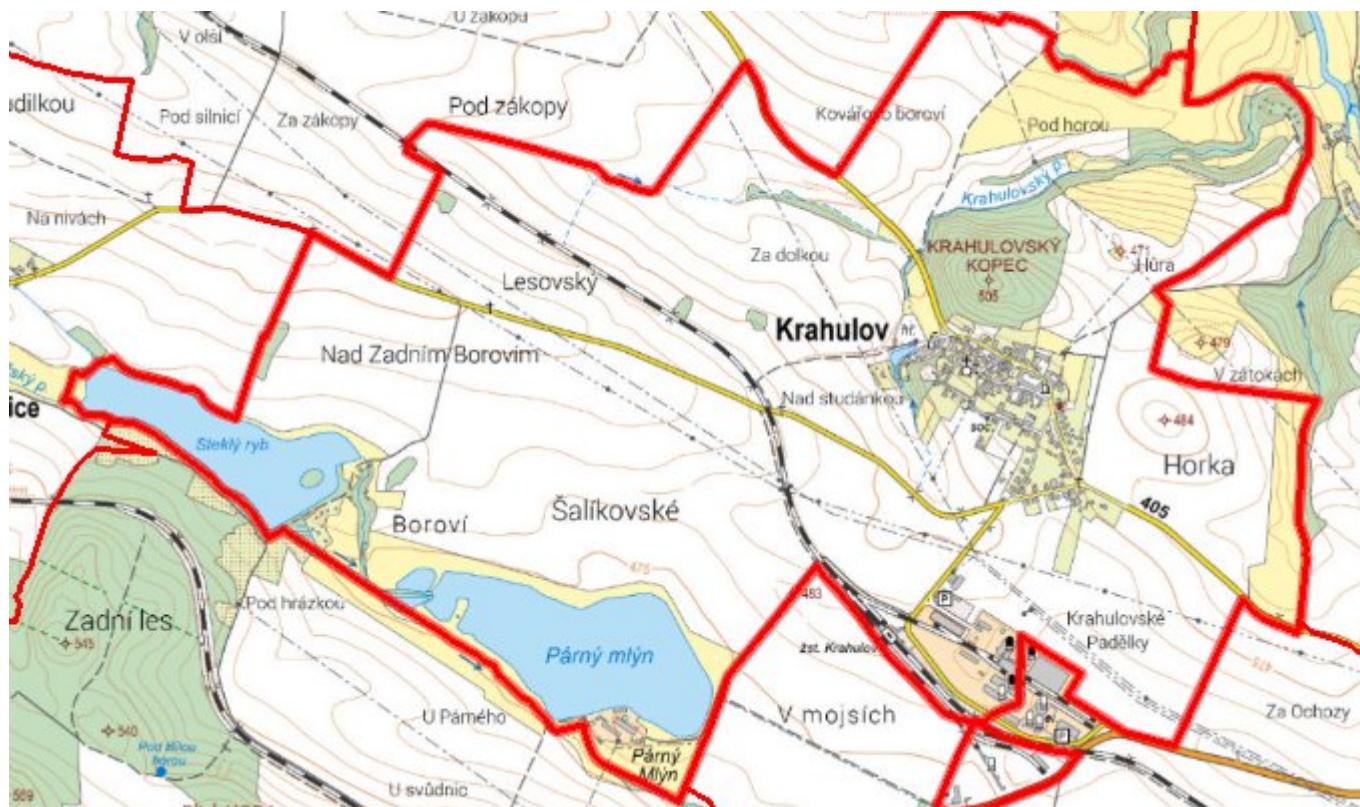
E.1 Předpokládané investiční náklady v letech 2015–2030 [tis. Kč]

Název části obce	Typ investice		
	Vodovody	Kanalizace	Celkem
Krahulov	300,0	17 000,0	17 300,0
Obec Krahulov celkem	300,0	17 000,0	17 300,0

E.2 Investiční náklady v letech 2001–2014 [tis. Kč]

Název části obce	Typ investice		
	Vodovody	Kanalizace	Celkem
Krahulov	-	-	-
Obec Krahulov celkem	-	-	-

E.3 Mapa



F. AKTUALIZACE

Datum projednání	Číslo projednání	Typ projednání	Popis
15. 12. 2015	0646/07/2015/ZK	usnesení zastupitelstva	Schválení komplexní aktualizace PRVKUK v roce 2015. Došlo ke sjednocení karet na úroveň obce.