

Kožichovice - CZ063.3710.6113.550 - stav 15. 12. 2015

A. OBEC

Kožichovice

Číslo obce PRVKUK	550
Kód obce PRVKUK	CZ063.3710.6113.550
Kód obce	545309
Číslo ORP (ČSÚ) Název ORP	1597 (6113) Třebíč
Číslo POU Název POU	3204 Třebíč



Členění obce

Úplný kód části obce PRVKUK	Název části obce	Kód části obce PRVKUK	Kód části obce RÚIAN
CZ063.3710.6113.550.01	Kožichovice	07205	72052

B. CHARAKTERISTIKA OBCE

B.1 Základní informace o obci

Obec Kožichovice leží jihovýchodně od města Třebíč, ve vzdálenosti cca 2 km. Obcí protéká vodní tok Markovka. Rozsah zástavby je v rozmezí 390 – 480 m n.m.

B.2 Demografický vývoj (prognóza)

Název části obce	Obyvatelé	Počet obyvatel						
		2002	2005	2010	2015	2020	2025	2030

Kožichovice	Trvale bydlící	352	351	351	390	395	390	400
	Přechodně bydlící	8	8	8	8	8	8	8
	Celkem	360	359	359	398	403	398	408

B.3 Vývoj počtu obyvatel v obci (ČSÚ)

Obec
Kožichovice

C. VODOVODY

C.1 Počet obyvatel připojených na vodovod

Název části obce	Počet připojených na vodovod						
	2002	2005	2010	2015	2020	2025	2030
Kožichovice	283	294	314	379	384	379	389

C.2 Bilanční údaje

Položka	Jednotka	2002	2005	2010	2015	2020	2025	2030
Průměrná potřeba vody	m ³ /den	113	121	133	-	-	-	-
Maximální potřeba vody	m ³ /den	169	181	200	-	-	-	-
Voda specifická z VVR	l/os x den	373,35	374,55	371,16	-	-	-	-
Voda specifická z VFC	l/os x den	348,40	337,20	318,70	-	-	-	-
Voda specifická z VFD	l/os x den	50,40	50,30	50,20	-	-	-	-
Voda specifická z VFO	l/os x den	298,00	286,90	268,50	-	-	-	-
Voda specifická z VNF	l/os x den	24,95	37,35	52,46	-	-	-	-

C.4 Vodovody – popis stávajícího stavu

Obec Kožichovice má veřejný vodovod, přímo zásobovaný z třebíčské větve skupinového vodovodu Třebíč. Rozvodná síť je redukčním ventilem rozdělena na dvě tlaková pásma.

V letech 2010 - 2014 bylo realizováno prodloužení vodovodního řadu v celkové délce cca 800 m.

C.5 Vodovody – popis návrhového stavu

Vzhledem k technickému stavu části vodovodní sítě se předpokládá částečná obnova (rekonstrukce) vodovodní

sítě včetně souvisejících objektů. Dále se navrhuje dostavba vodovodní sítě v lokalitách, kde dosud není vybudována.

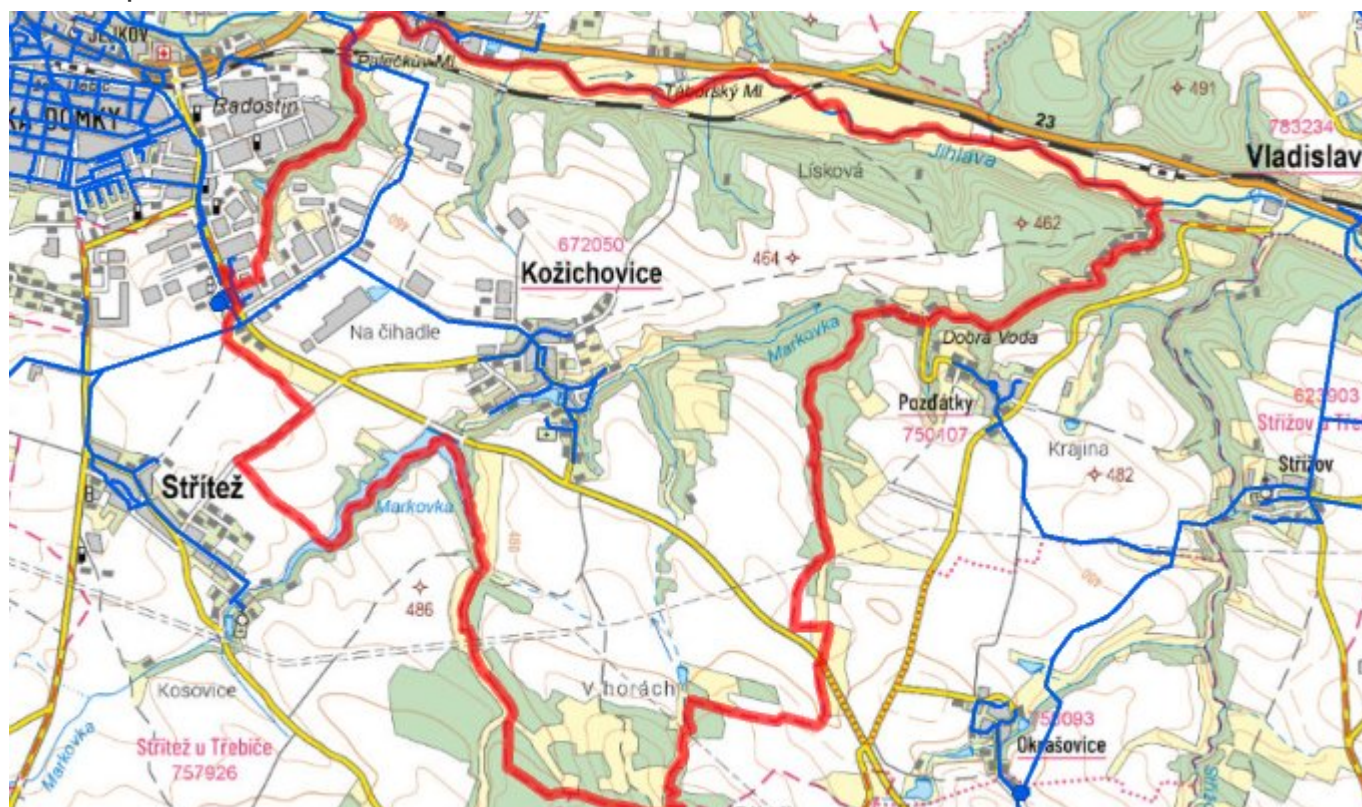
Navrhované zdroje pitné vody

S novými zdroji se neuvažuje.

Časový harmonogram

V oblasti zásobování pitnou vodou se pro obec Kožichovice realizace navržených opatření předpokládá do r. 2030.

C.7 Mapa



D. KANALIZACE A ČOV

D.1 Počet obyvatel připojených na kanalizaci

Název části obce	Počet připojených na kanalizaci						
	2002	2005	2010	2015	2020	2025	2030
Kožichovice	-	-	341	360	365	360	370

D.2 Počet obyvatel připojených na ČOV

Název části obce	Počet připojených na ČOV						
	2002	2005	2010	2015	2020	2025	2030
Kožichovice	-	-	341	360	365	360	370

D.3 Bilanční údaje

Položka	Jednotka	2002	2005	2010	2015	2020	2025	2030
Produkce komunálních OV	m ³ /den	-	-	-	-	-	-	-
Produkce komunálního znečištění	kg/den	-	-	-	-	-	-	-
Produkce průmyslových OV	m ³ /den	-	-	-	-	-	-	-
Produkce znečištění průmyslových OV	kg/den	-	-	-	-	-	-	-

D.5 Kanalizace – popis stávajícího stavu

V obci je vybudovaná splašková kanalizace (kolaudace v r. 2011), odpadní vody jsou čerpány do kanalizační sítě města Třebíče a čištěny na ČOV Třebíč. Na kanalizaci a ČOV je napojeno cca 85 % obyvatel obce.

V obci není vybudovaná čistírna odpadních vod.

V roce 2012 bylo provedeno prodloužení kanalizace v délce 87 m.

V roce 2014 bylo provedeno prodloužení splaškové kanalizace pro novou zástavbu rodinných domů v celkové délce 231 m.

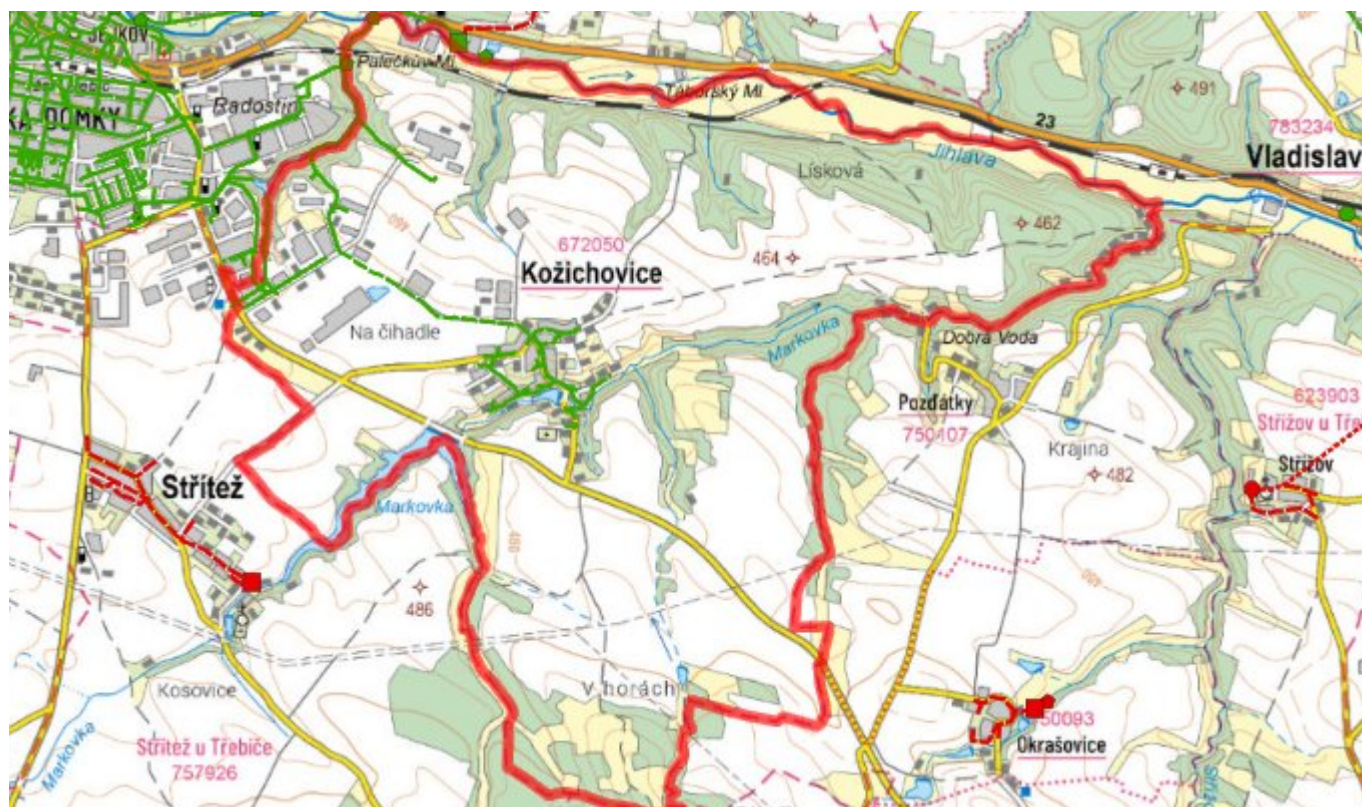
D.6 Kanalizace – popis návrhového stavu

Navrhuje se dostavba kanalizační sítě v lokalitách, kde dosud není vybudována.

Časový harmonogram

V oblasti odkanalizování a čištění odpadních vod se pro obec Kožichovice realizace navrhovaných opatření nepředpokládá do r. 2030.

D.7 Mapa



E. EKONOMICKÁ ČÁST

Součástí PRVKUK není řešení problematiky imisních limitů ukazatelů přípustného znečištění povrchových vod dle přílohy 3 Nařízení vlády 61/2003 Sb. V nákladech na čistírny odpadních vod není počítáno s investicí do technologií, které zabezpečí splnění těchto limitů. Imisními limity se zabývají jednotlivé Plány povodí.

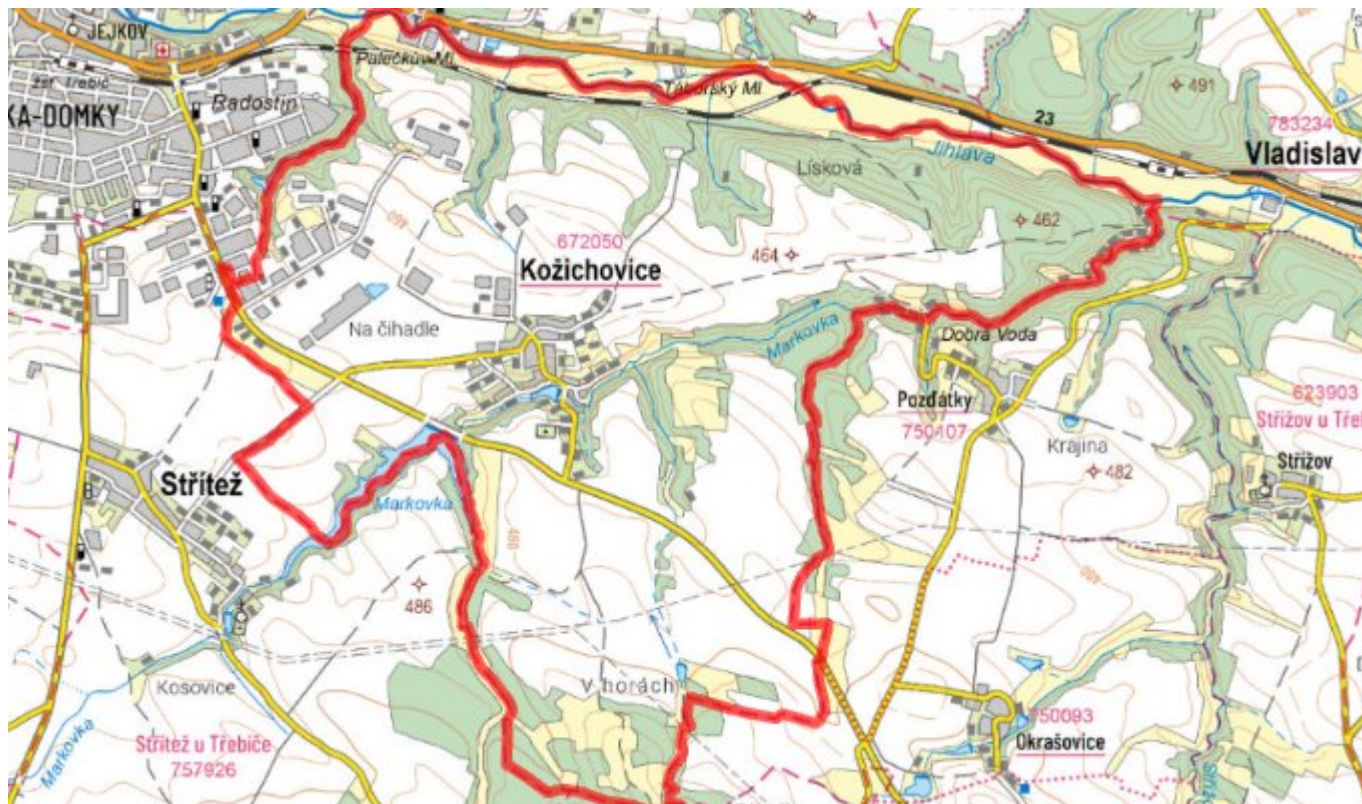
E.1 Předpokládané investiční náklady v letech 2015–2030 [tis. Kč]

Název části obce	Typ investice		
	Vodovody	Kanalizace	Celkem
Kožichovice	300,0	-	300,0
Obec Kožichovice celkem	300,0	-	300,0

E.2 Investiční náklady v letech 2001–2014 [tis. Kč]

Název části obce	Typ investice		
	Vodovody	Kanalizace	Celkem
Kožichovice	1 241,9	46 262,6	47 504,5
Obec Kožichovice celkem	1 241,9	46 262,6	47 504,5

E.3 Mapa



F. AKTUALIZACE

Datum projednání	Číslo projednání	Typ projednání	Popis
15. 12. 2015	0646/07/2015/ZK	usnesení zastupitelstva	Schválení komplexní aktualizace PRVKUK v roce 2015. Došlo ke sjednocení karet na úroveň obce.