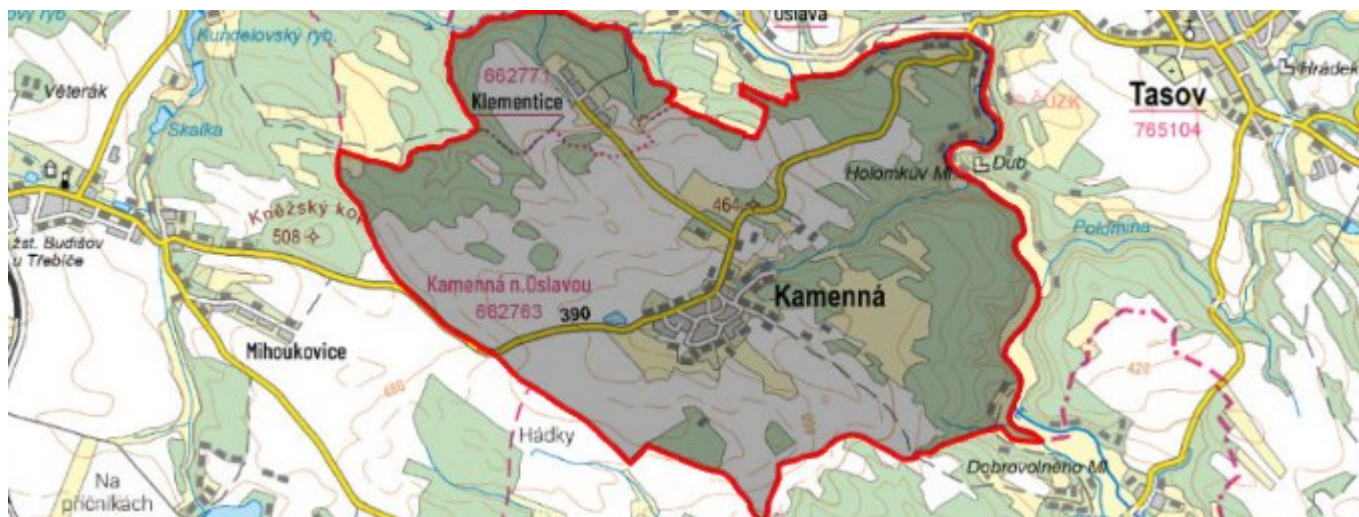


Kamenná - CZ063.3710.6113.543 - stav 15. 12. 2015

A. OBEC

Kamenná

Číslo obce PRVKUK	543
Kód obce PRVKUK	CZ063.3710.6113.543
Kód obce	590801
Číslo ORP (ČSÚ) Název ORP	1597 (6113) Třebíč
Číslo POU Název POU	3204 Třebíč



Členění obce

Úplný kód části obce PRVKUK	Název části obce	Kód části obce PRVKUK	Kód části obce RÚIAN
CZ063.3710.6113.543.01	Kamenná	06276	62766
CZ063.3710.6113.543.02	Klementice	06277	62774

B. CHARAKTERISTIKA OBCE

B.1 Základní informace o obci

Obec Kamenná leží severovýchodně od města Třebíč, ve vzdálenosti cca 14 km. Obec je tvořena dvěma místními částmi Kamenná a Klementice.

B.2 Demografický vývoj (prognóza)

Název části obce	Obyvatelé	Počet obyvatel						
		2002	2005	2010	2015	2020	2025	2030
Kamenná	Trvale bydlící	199	199	199	198	197	195	193
	Přechodně bydlící	20	20	20	20	20	20	20
	Celkem	219	219	219	218	217	215	213
Klementice	Trvale bydlící	31	31	31	23	20	18	15
	Přechodně bydlící	30	30	30	30	30	30	30
	Celkem	61	61	61	53	50	48	45

B.3 Vývoj počtu obyvatel v obci (ČSÚ)

Obec
Kamenná

C. VODOVODY

C.1 Počet obyvatel připojených na vodovod

Název části obce	Počet připojených na vodovod						
	2002	2005	2010	2015	2020	2025	2030
Kamenná	-	-	-	-	-	-	193
Klementice	-	-	-	-	-	-	15

C.2 Bilanční údaje

Položka	Jednotka	Název části obce	2002	2005	2010	2015	2020	2025	2030
Průměrná potřeba vody	m ³ /den	Kamenná Klementice	- -	- -	- -	- -	- -	- -	- -
Maximální potřeba vody	m ³ /den	Kamenná Klementice	- -	- -	- -	- -	- -	- -	- -
Voda specifická z VVR	l/os x den	Kamenná Klementice	- -	- -	- -	- -	- -	- -	- -
Voda specifická z VFC	l/os x den	Kamenná Klementice	- -	- -	- -	- -	- -	- -	- -
Voda specifická z VFD	l/os x den	Kamenná Klementice	- -	- -	- -	- -	- -	- -	- -

Voda specifická z VFO	l/os x den	Kamenná Klementice	-	-	-	-	-	-	-	-	-
Voda specifická z VNF	l/os x den	Kamenná Klementice	-	-	-	-	-	-	-	-	-

C.4 Vodovody – popis stávajícího stavu

Místní (městská) část Kamenná

Místní část Kamenná nemá vybudovaný veřejný vodovod, obyvatelé jsou zásobeni ze soukromých studní.

Místní (městská) část Klementice

Místní část Klementice nemá vybudovaný veřejný vodovod, obyvatelé jsou zásobeni ze soukromých studní.

C.5 Vodovody – popis návrhového stavu

Zásobení obce bude řešeno vybudováním místního veřejného vodovodu napojeného na navrhovaný přívodní řad z Mihoukovic, místní části obce Budišov, přes redukční šachtu.

Místní část Klementice bude připojena přímo na rozvodnou síť místní části Kamenná.

Místní (městská) část Kamenná

Zásobení místní části bude řešeno vybudováním místního veřejného vodovodu, napojeného přes redukční šachtu za obcí Budišov na oblastní vodovod Třebíč.

Místní (městská) část Klementice

V místní části Klementice bude vybudován veřejný vodovod, připojený přímo na rozvodnou síť obce Kamenná a zásobený vodou z oblastního vodovodu Třebíč.

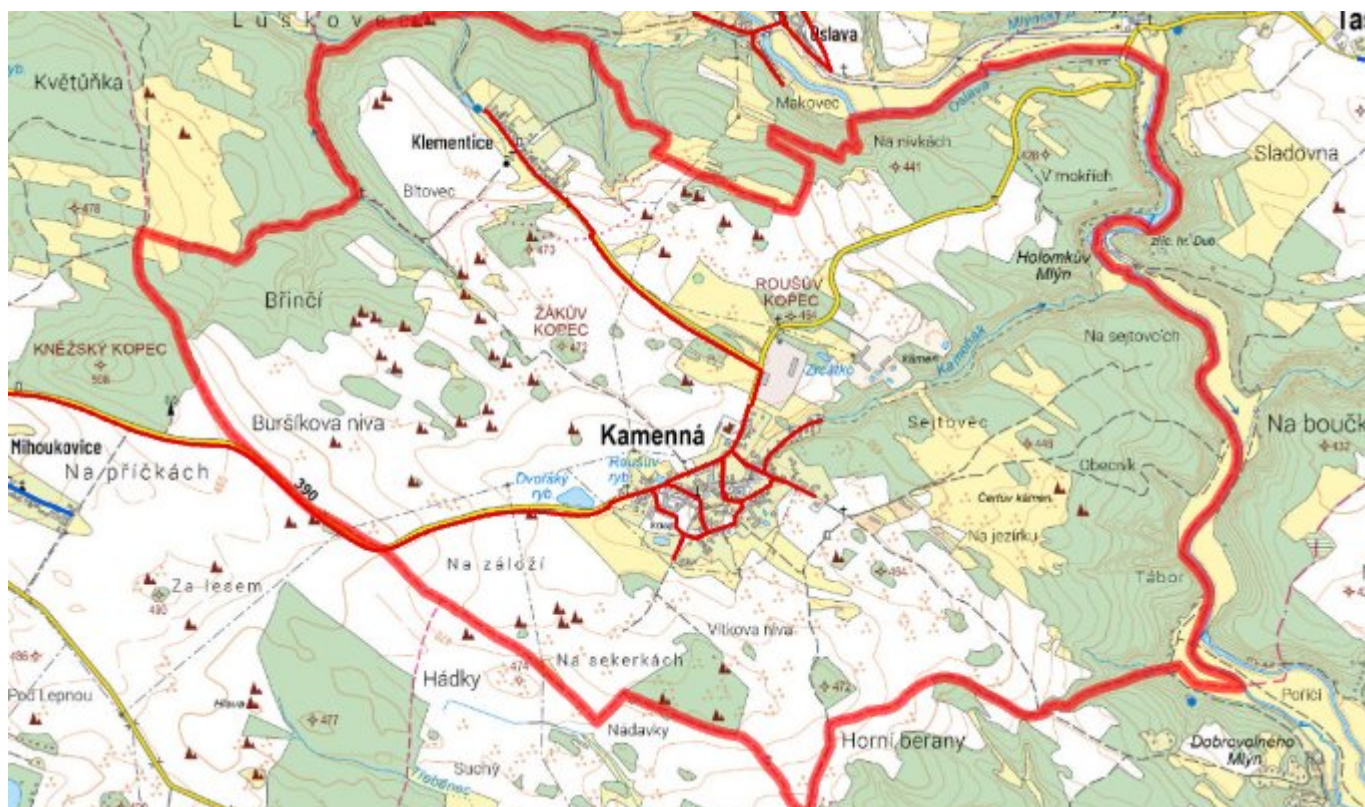
Navrhované zdroje pitné vody

Pro obec i místní část se uvažuje se zásobením ze společného zdroje pro severovýchod oblastního vodovodu Třebíč, ze zdroje povrchových vod - vodárenské nádrže Mostiště.

Časový harmonogram

V oblasti zásobování pitnou vodou se pro obec Kamenná realizace navrhovaných opatření předpokládá do r. 2030.

C.7 Mapa



D. KANALIZACE A ČOV

D.1 Počet obyvatel připojených na kanalizaci

Název části obce	Počet připojených na kanalizaci						
	2002	2005	2010	2015	2020	2025	2030
Kamenná	-	-	-	-	-	-	193
Klementice	-	-	-	-	-	-	-

D.2 Počet obyvatel připojených na ČOV

Název části obce	Počet připojených na ČOV						
	2002	2005	2010	2015	2020	2025	2030
Kamenná	-	-	-	-	-	-	193
Klementice	-	-	-	-	-	-	-

D.3 Bilanční údaje

Položka	Jednotka	Název části obce	2002	2005	2010	2015	2020	2025	2030
---------	----------	------------------	------	------	------	------	------	------	------

Produkce komunálních OV	m ³ /den	Kamenná Klementice	-	-	-	-	-	-	-	-
Produkce komunálního znečištění	kg/den	Kamenná Klementice	-	-	-	-	-	-	-	-
Produkce průmyslových OV	m ³ /den	Kamenná Klementice	-	-	-	-	-	-	-	-
Produkce znečištění průmyslových OV	kg/den	Kamenná Klementice	-	-	-	-	-	-	-	-

D.5 Kanalizace – popis stávajícího stavu

Místní (městská) část Kamenná

Místní část nemá v současnosti vybudovanou veřejnou kanalizační síť. Odpadní vody jsou individuálně zachycovány v jímkách nebo septicích.

V obci není vybudována čistírna odpadních vod.

Místní (městská) část Klementice

Místní část nemá v současnosti vybudovanou veřejnou kanalizační síť. Odpadní vody jsou individuálně zachycovány v jímkách nebo septicích.

V místní části není vybudována čistírna odpadních vod.

D.6 Kanalizace – popis návrhového stavu

Místní (městská) část Kamenná

V místní části je uvažováno s výstavbou kanalizace zakončené čistírnou odpadních vod.

V současnosti napojené obce (místní části): nejsou

Nově napojené obce (místní části): Kamenná

Návrhový svaz z obcí (místních částí): Klementice

Pokud nebude zajištěna výstavba čistírny odpadních vod, budou vzhledem k nízkému počtu obyvatel odpadní vody z jednotlivých domácností zneškodňovány individuálním způsobem (např. domovní čistírny odpadních vod, jímky na vyvážení).

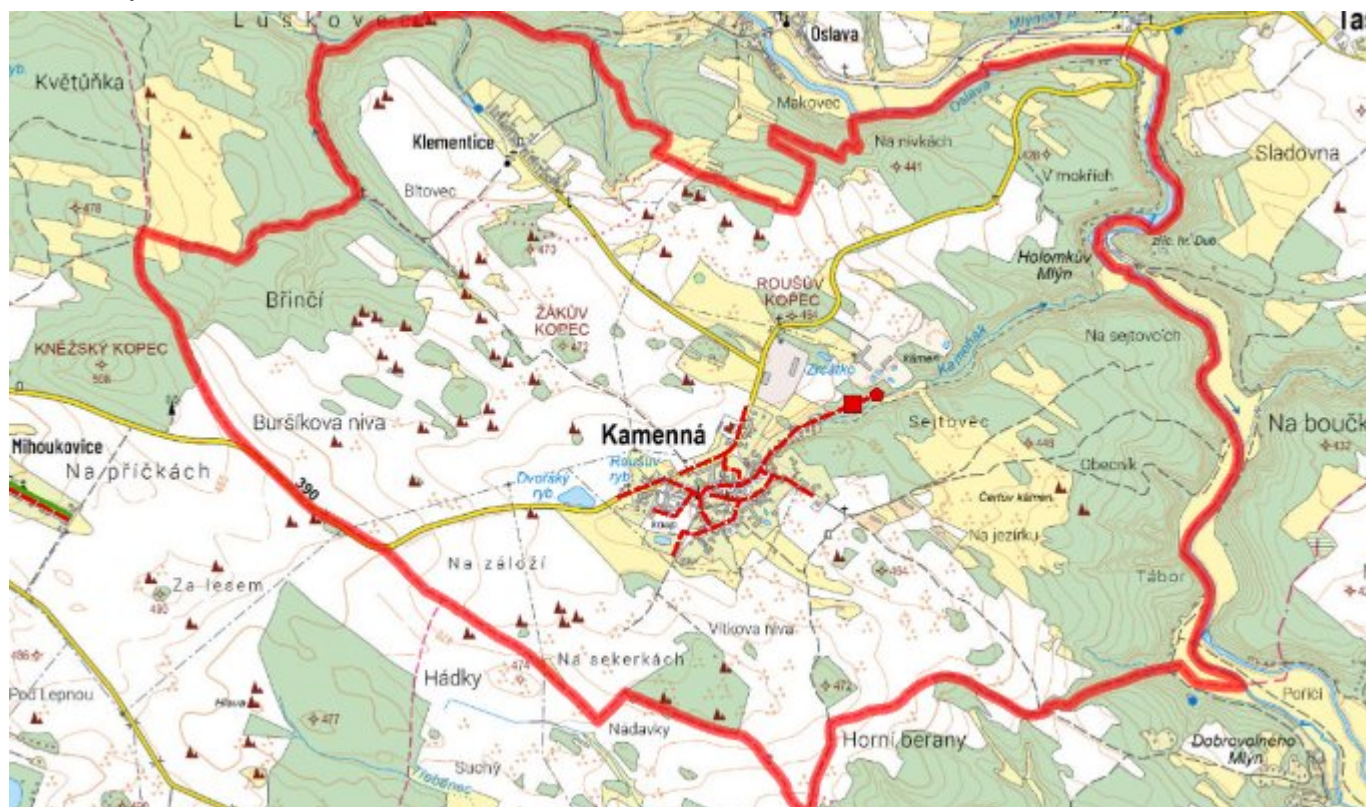
Místní (městská) část Klementice

Vzhledem k nízkému počtu obyvatel budou odpadní vody z jednotlivých domácností zneškodňovány individuálním způsobem (např. domovní čistírny odpadních vod, jímky na vyvážení).

Časový harmonogram

V oblasti odkanalizování a čištění odpadních vod se pro místní část Kamenná realizace navrhovaných opatření předpokládá po r. 2030.

D.7 Mapa



E. EKONOMICKÁ ČÁST

Součástí PRVKUK není řešení problematiky imisních limitů ukazatelů přípustného znečištění povrchových vod dle přílohy 3 Nařízení vlády 61/2003 Sb. V nákladech na čistírny odpadních vod není počítáno s investicí do technologií, které zabezpečí splnění těchto limitů. Imisními limity se zabývají jednotlivé Plány povodí.

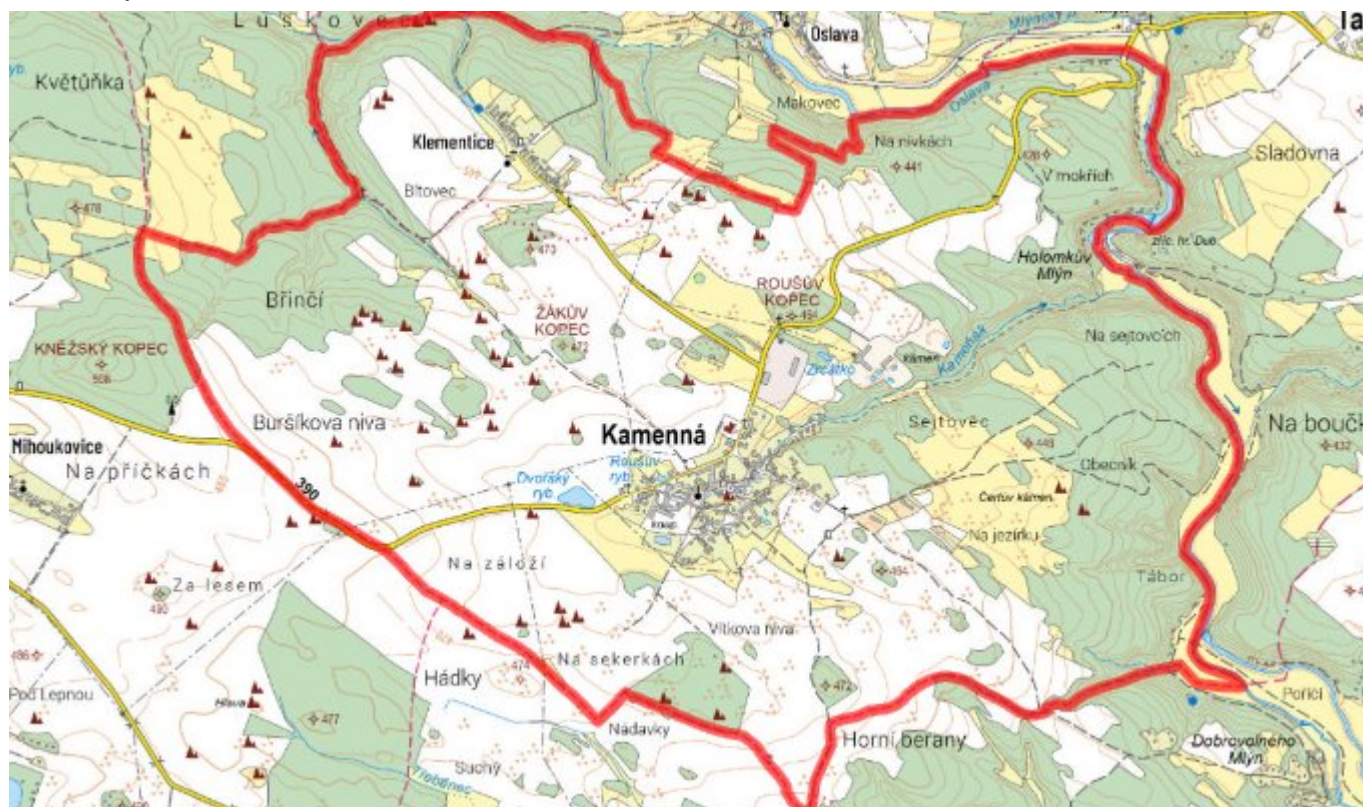
E.1 Předpokládané investiční náklady v letech 2015–2030 [tis. Kč]

Název části obce	Typ investice		
	Vodovody	Kanalizace	Celkem
Kamenná	12 000,0	12 000,0	24 000,0
Klementice	3 000,0	-	3 000,0
Obec Kamenná celkem	15 000,0	12 000,0	27 000,0

E.2 Investiční náklady v letech 2001–2014 [tis. Kč]

Název části obce	Typ investice		
	Vodovody	Kanalizace	Celkem
Kamenná	-	-	-
Klementice	-	-	-
Obec Kamenná celkem	-	-	-

E.3 Mapa



F. AKTUALIZACE

Datum projednání	Číslo projednání	Typ projednání	Popis
15. 12. 2015	0646/07/2015/ZK	usnesení zastupitelstva	Schválení komplexní aktualizace PRVKUK v roce 2015. Došlo ke sjednocení karet na úroveň obce.