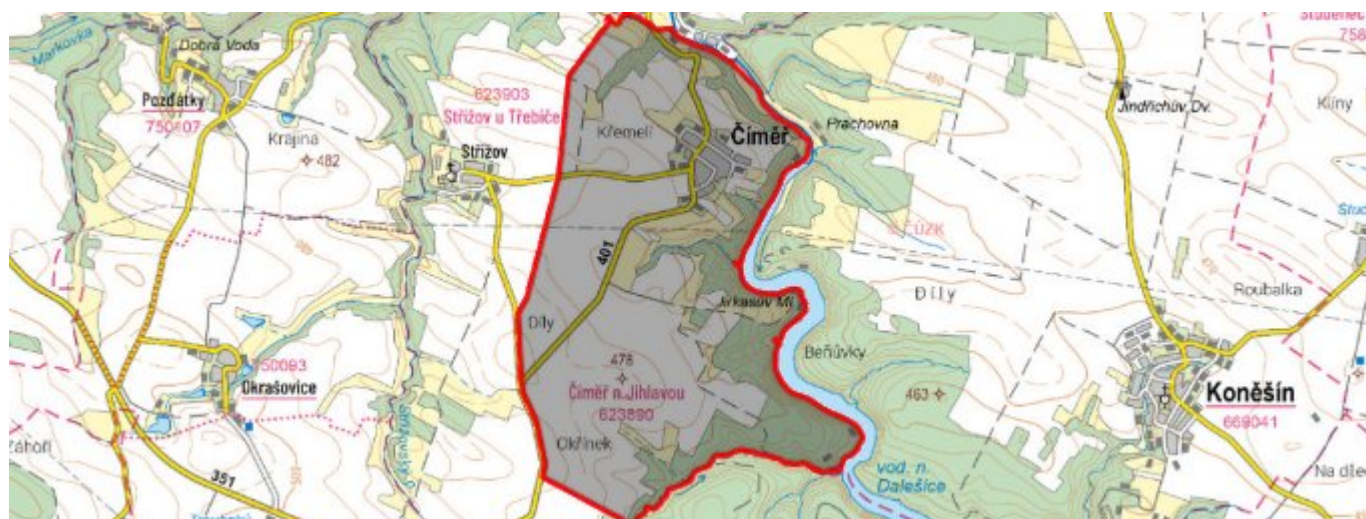


Číměř - CZ063.3710.6113.527 - stav 15. 12. 2015

A. OBEC

Číměř

Číslo obce PRVKUK	527
Kód obce PRVKUK	CZ063.3710.6113.527
Kód obce	590509
Číslo ORP (ČSÚ) Název ORP	1597 (6113) Třebíč
Číslo POU Název POU	3204 Třebíč



Členění obce

Úplný kód části obce PRVKUK	Název části obce	Kód části obce PRVKUK	Kód části obce RÚIAN
CZ063.3710.6113.527.01	Číměř	02389	23892

B. CHARAKTERISTIKA OBCE

B.1 Základní informace o obci

Obec Číměř leží východně od města Třebíč, ve vzdálenosti cca 8 km.

B.2 Demografický vývoj (prognóza)

Název části obce	Obyvatelé	Počet obyvatel						
		2002	2005	2010	2015	2020	2025	2030

Číměř	Trvale bydlící	215	215	215	207	204	202	198
	Přechodně bydlící	20	20	20	20	20	20	20
	Celkem	235	235	235	227	224	222	218

B.3 Vývoj počtu obyvatel v obci (ČSÚ)

Obec
Číměř

C. VODOVODY

C.1 Počet obyvatel připojených na vodovod

Název části obce	Počet připojených na vodovod						
	2002	2005	2010	2015	2020	2025	2030
Číměř	178	184	193	190	187	185	181

C.2 Bilanční údaje

Položka	Jednotka	2002	2005	2010	2015	2020	2025	2030
Průměrná potřeba vody	m ³ /den	30	36	46	-	-	-	-
Maximální potřeba vody	m ³ /den	45	54	69	-	-	-	-
Voda specifická z VVR	l/os x den	143,43	158,49	185,72	-	-	-	-
Voda specifická z VFC	l/os x den	117,00	122,70	132,10	-	-	-	-
Voda specifická z VFD	l/os x den	12,30	21,00	35,50	-	-	-	-
Voda specifická z VFO	l/os x den	104,70	101,70	96,60	-	-	-	-
Voda specifická z VNF	l/os x den	26,43	35,79	53,62	-	-	-	-

C.4 Vodovody – popis stávajícího stavu

V obci Číměř je vybudovaný veřejný vodovod, napojený přívodním řadem na skupinový vodovod Dolní Vilémovice – Vladislav (Oblastní vodovod Třebíč) a zásobovaný z VDJ Okrašovice 100 m³ (504,0 / 501,0 m n.m.).

C.5 Vodovody – popis návrhového stavu

Vzhledem k technickému stavu části vodovodní sítě se předpokládá částečná obnova (rekonstrukce) vodovodní sítě včetně souvisejících objektů. Dále se navrhuje dostavba vodovodní sítě v lokalitách, kde dosud není vybudována.

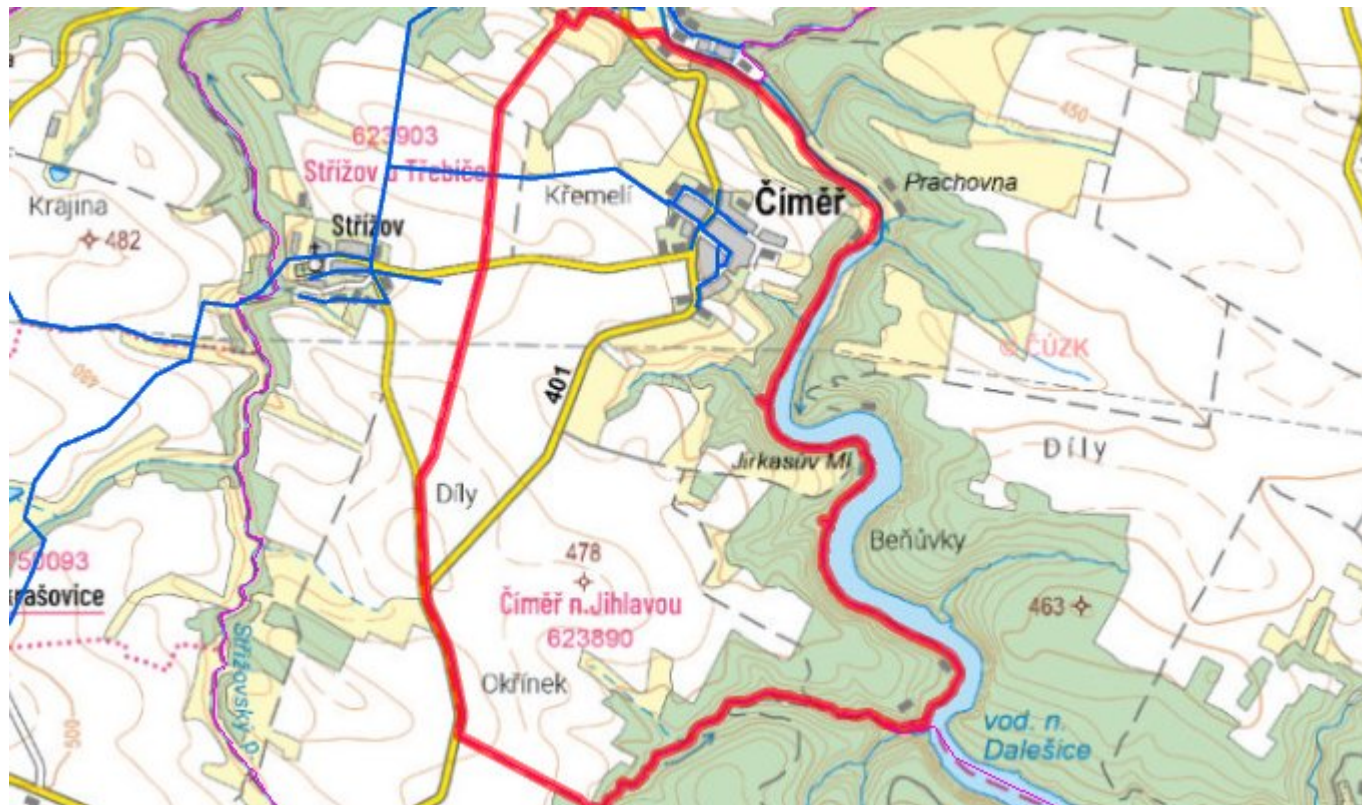
Navrhované zdroje pitné vody

S novými zdroji se neuvažuje.

Časový harmonogram

V oblasti zásobování pitnou vodou se pro obec Číměř realizace navrhovaných opatření předpokládá do r. 2030.

C.7 Mapa



D. KANALIZACE A ČOV

D.1 Počet obyvatel připojených na kanalizaci

Název části obce	Počet připojených na kanalizaci						
	2002	2005	2010	2015	2020	2025	2030
Číměř	-	-	-	180	185	183	179

D.2 Počet obyvatel připojených na ČOV

Název části obce	Počet připojených na ČOV						
	2002	2005	2010	2015	2020	2025	2030
Číměř	-	-	-	180	185	183	179

D.3 Bilanční údaje

Položka	Jednotka	2002	2005	2010	2015	2020	2025	2030
Produkce komunálních OV	m ³ /den	-	-	-	-	-	-	-
Produkce komunálního znečištění	kg/den	-	-	-	-	-	-	-
Produkce průmyslových OV	m ³ /den	-	-	-	-	-	-	-
Produkce znečištění průmyslových OV	kg/den	-	-	-	-	-	-	-

D.5 Kanalizace – popis stávajícího stavu

V obci je vybudovaná splašková kanalizace se třemi čerpacími stanicemi (kolaudace v r. 2013), celková délka kanalizace je 2409 m. Odpadní vody jsou čerpány na ČOV Vladislav. Na kanalizaci a ČOV je napojeno cca 85% obyvatel obce.

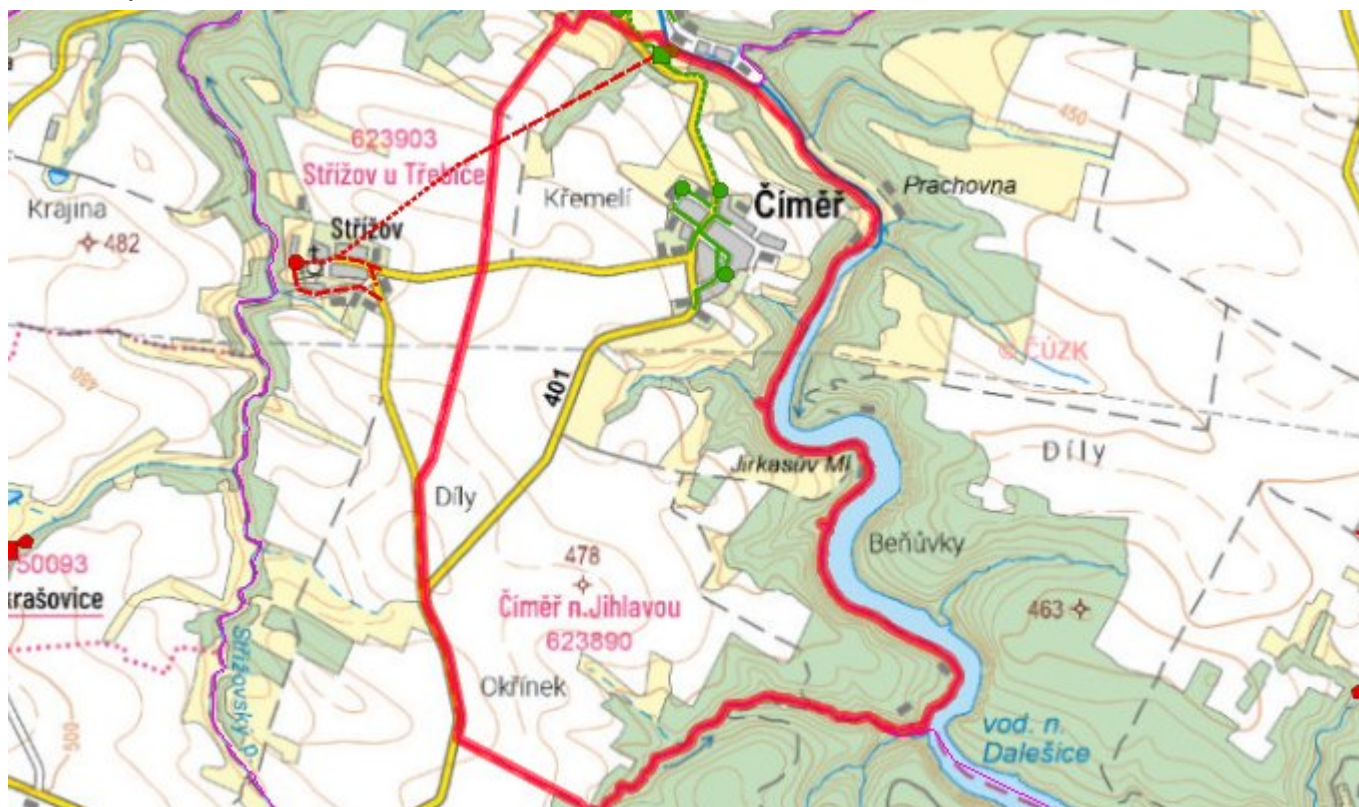
D.6 Kanalizace – popis návrhového stavu

Vzhledem k technickému stavu části kanalizační sítě se předpokládá částečná obnova (rekonstrukce) kanalizační sítě včetně souvisejících objektů. Dále se navrhuje dostavba kanalizační sítě v lokalitách, kde dosud není vybudována.

Časový harmonogram

V oblasti odkanalizování a čištění odpadních vod se pro obec Číměř realizace navrhovaných opatření předpokládá do r. 2030.

D.7 Mapa



E. EKONOMICKÁ ČÁST

Součástí PRVKUK není řešení problematiky imisních limitů ukazatelů přípustného znečištění povrchových vod dle přílohy 3 Nařízení vlády 61/2003 Sb. V nákladech na čistírny odpadních vod není počítáno s investicí do technologií, které zabezpečí splnění těchto limitů. Imisními limity se zabývají jednotlivé Plány povodí.

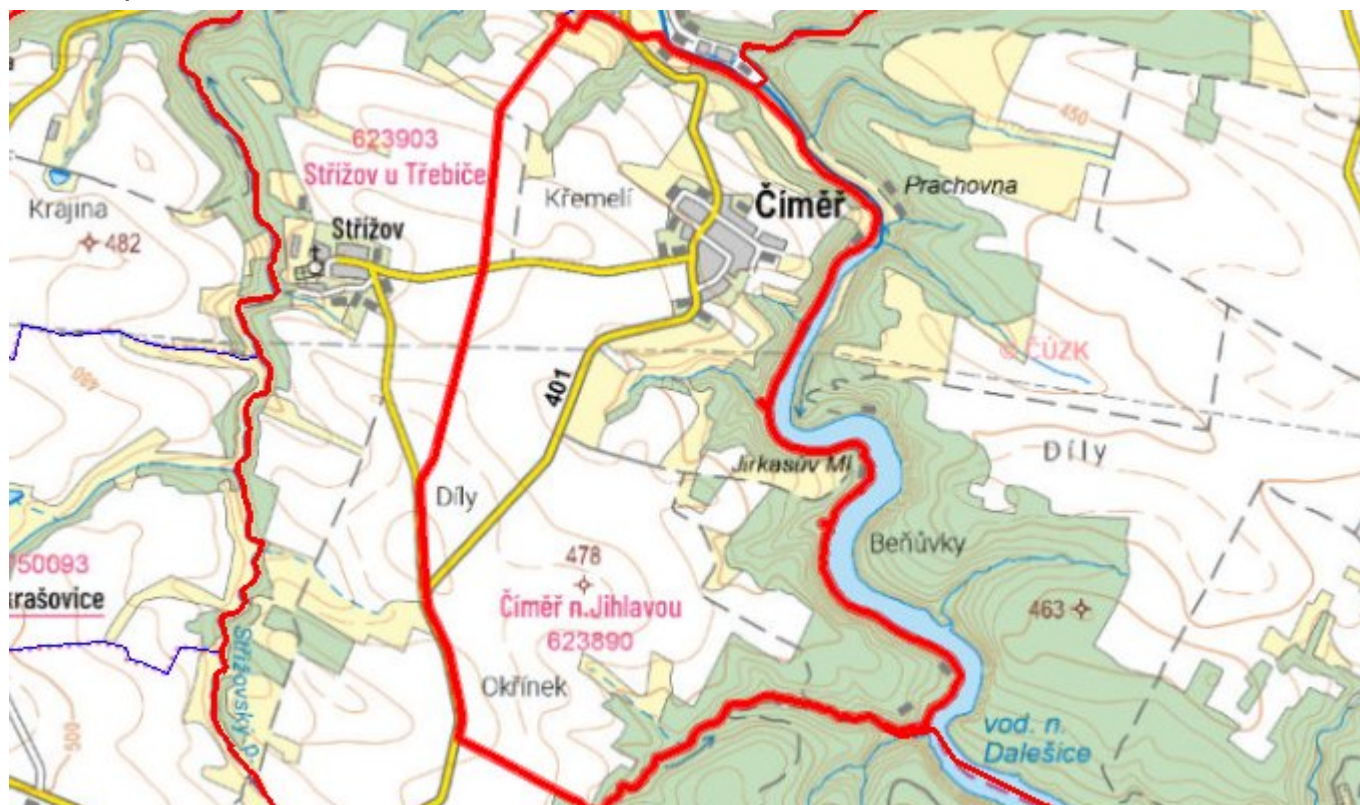
E.1 Předpokládané investiční náklady v letech 2015–2030 [tis. Kč]

Název části obce	Typ investice		
	Vodovody	Kanalizace	Celkem
Číměř	300,0	-	300,0
Obec Číměř celkem	300,0	-	300,0

E.2 Investiční náklady v letech 2001–2014 [tis. Kč]

Název části obce	Typ investice		
	Vodovody	Kanalizace	Celkem
Číměř	-	22 619,0	22 619,0
Obec Číměř celkem	-	22 619,0	22 619,0

E.3 Mapa



F. AKTUALIZACE

Datum projednání	Číslo projednání	Typ projednání	Popis
15. 12. 2015	0646/07/2015/ZK	usnesení zastupitelstva	Schválení komplexní aktualizace PRVKUK v roce 2015. Došlo ke sjednocení karet na úroveň obce.