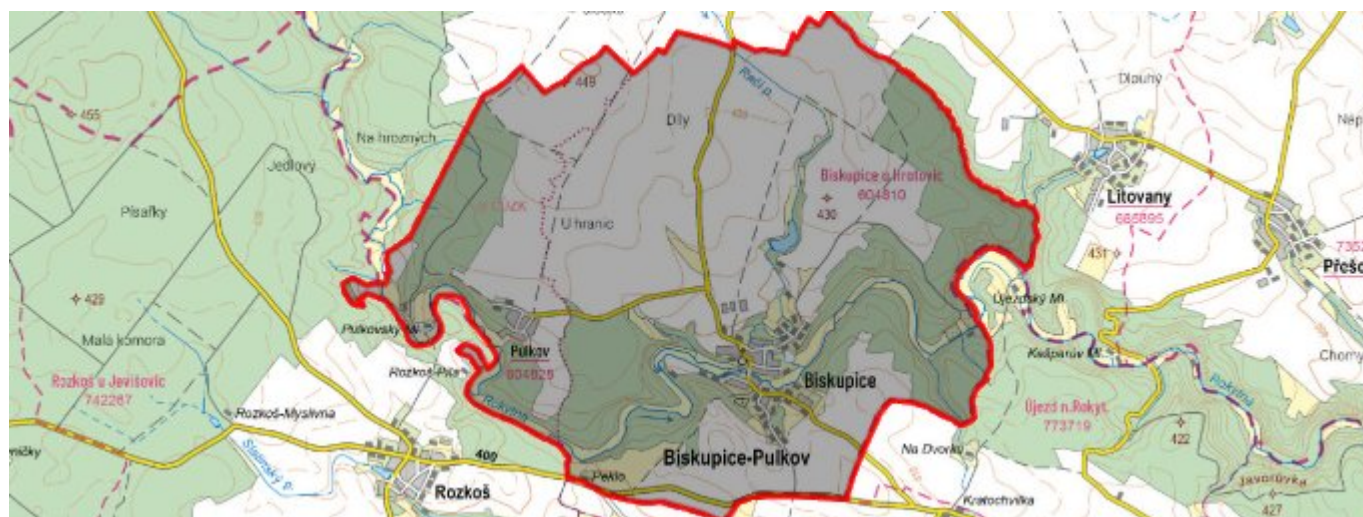


Biskupice-Pulkov - CZ063.3710.6113.517 - stav 15. 12. 2015

A. OBEC

Biskupice-Pulkov

Číslo obce PRVKUK	517
Kód obce PRVKUK	CZ063.3710.6113.517
Kód obce	590312
Číslo ORP (ČSÚ) Název ORP	1597 (6113) Třebíč
Číslo POU Název POU	3158 Hrotovice



Členění obce

Úplný kód části obce PRVKUK	Název části obce	Kód části obce PRVKUK	Kód části obce RÚIAN
CZ063.3710.6113.517.01	Biskupice	00481	4812
CZ063.3710.6113.517.02	Pulkov	00482	4821

B. CHARAKTERISTIKA OBCE

B.1 Základní informace o obci

Obec Biskupice-Pulkov leží jihozápadně od města Třebíč, ve vzdálenosti cca 22 km. Obec je tvořena dvěma místními částmi Biskupice a Pulkov. Obcí protéká vodní tok Rokytná.

B.2 Demografický vývoj (prognóza)

Název části obce	Obyvatelé	Počet obyvatel						
		2002	2005	2010	2015	2020	2025	2030
Biskupice	Trvale bydlící	248	248	247	222	205	188	171
	Přechodně bydlící	-	-	-	-	-	-	-
	Celkem	248	248	247	222	205	188	171
Pulkov	Trvale bydlící	61	61	61	42	38	34	30
	Přechodně bydlící	100	100	100	100	100	100	100
	Celkem	161	161	161	142	138	134	130

B.3 Vývoj počtu obyvatel v obci (ČSÚ)

Obec
Biskupice-Pulkov

C. VODOVODY

C.1 Počet obyvatel připojených na vodovod

Název části obce	Počet připojených na vodovod						
	2002	2005	2010	2015	2020	2025	2030
Biskupice	200	208	219	218	201	184	167
Pulkov	30	35	42	40	36	32	28

C.2 Bilanční údaje

Položka	Jednotka	Název části obce	2002	2005	2010	2015	2020	2025	2030
Průměrná potřeba vody	m ³ /den	Biskupice	10	21	39	-	-	-	-
		Pulkov	1	5	11	-	-	-	-
Maximální potřeba vody	m ³ /den	Biskupice	15	32	59	-	-	-	-
		Pulkov	1	7	17	-	-	-	-
Voda specifická z VVR	l/os x den	Biskupice	47,71	71,28	114,63	-	-	-	-
		Pulkov	19,10	81,95	150,00	-	-	-	-
Voda specifická z VFC	l/os x den	Biskupice	42,10	44,30	48,00	-	-	-	-
		Pulkov	19,10	27,00	40,10	-	-	-	-

Voda specifická z VFD	l/os x den	Biskupice	40,10	42,40	46,20	-	-	-	-	-
		Pulkov	14,50	22,70	36,40	-	-	-	-	-
Voda specifická z VFO	l/os x den	Biskupice	2,00	1,90	1,80	-	-	-	-	-
		Pulkov	4,60	4,30	3,70	-	-	-	-	-
Voda specifická z VNF	l/os x den	Biskupice	5,61	26,98	66,63	-	-	-	-	-
		Pulkov	-	54,95	109,90	-	-	-	-	-

C.4 Vodovody – popis stávajícího stavu

Místní (městská) část Biskupice

Místní část Biskupice má vybudovaný veřejný vodovod. Vodovod je součástí skupinového vodovodu Biskupice, Pulkov, Radkovic, Myslibořice s napojením na dukovanskou větev oblastního vodovodu Třebíč. Napojení rozvodné sítě na skupinový vodovod je řešeno armaturní šachtou s redukčním ventilem.

Místní (městská) část Pulkov

Místní část Pulkov má vybudovaný veřejný vodovod. Vodovod je součástí skupinového vodovodu Biskupice, Pulkov, Radkovic, Myslibořice, viz výše pro Biskupice.

C.5 Vodovody – popis návrhového stavu

Místní (městská) část Biskupice

Navrhuje se dostavba vodovodní sítě v lokalitách, kde dosud není vybudována.

Místní (městská) část Pulkov

Navrhuje se dostavba vodovodní sítě v lokalitách, kde dosud není vybudována.

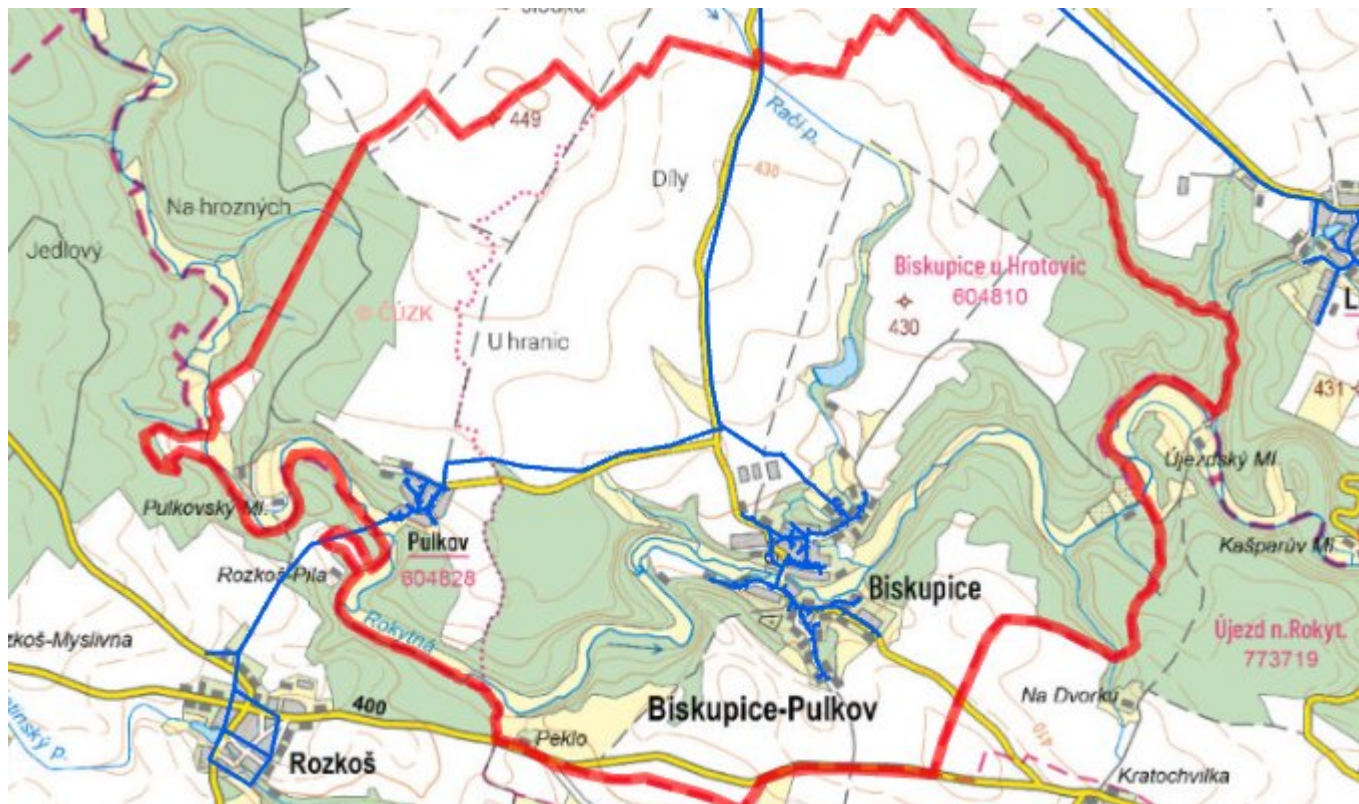
Navrhované zdroje pitné vody

S novými zdroji se neuvažuje.

Časový harmonogram

V oblasti zásobování pitnou vodou se pro obec Biskupice-Pulkov realizace navrhovaných opatření předpokládá do r. 2030.

C.7 Mapa



D. KANALIZACE A ČOV

D.1 Počet obyvatel připojených na kanalizaci

Název části obce	Počet připojených na kanalizaci						
	2002	2005	2010	2015	2020	2025	2030
Biskupice	-	-	-	-	-	-	167
Pulkov	-	-	-	-	-	-	-

D.2 Počet obyvatel připojených na ČOV

Název části obce	Počet připojených na ČOV						
	2002	2005	2010	2015	2020	2025	2030
Biskupice	-	-	-	-	-	-	167
Pulkov	-	-	-	-	-	-	-

D.3 Bilanční údaje

Položka	Jednotka	Název části obce	2002	2005	2010	2015	2020	2025	2030

Produkce komunálních OV	m ³ /den	Biskupice Pulkov	-	-	-	-	-	-	-	-
Produkce komunálního znečištění	kg/den	Biskupice Pulkov	-	-	-	-	-	-	-	-
Produkce průmyslových OV	m ³ /den	Biskupice Pulkov	-	-	-	-	-	-	-	-
Produkce znečištění průmyslových OV	kg/den	Biskupice Pulkov	-	-	-	-	-	-	-	-

D.5 Kanalizace – popis stávajícího stavu

Místní (městská) část Biskupice

Místní část nemá v současnosti vybudovanou veřejnou kanalizační síť. Odpadní vody jsou individuálně zachycovány v jímkách nebo septicích.

V místní části není vybudována čistírna odpadních vod.

Místní (městská) část Pulkov

Místní část nemá v současnosti vybudovanou veřejnou kanalizační síť. Odpadní vody jsou individuálně zachycovány v jímkách nebo septicích.

V místní části není vybudována čistírna odpadních vod.

D.6 Kanalizace – popis návrhového stavu

Místní (městská) část Biskupice

Uvažuje se s výstavbou nové kanalizace, odvádějící pouze splaškové vody.

V obci bude vybudována čistírna odpadních vod.

V současnosti napojené obce (místní části): nejsou

Nově napojené obce (místní části): Biskupice

Návrhový svoz z obcí (místních částí): Pulkov

Pokud nebude zajištěna výstavba čistírny odpadních vod, budou vzhledem k nízkému počtu obyvatel odpadní vody z jednotlivých domácností zneškodňovány individuálním způsobem (např. domovní čistírny odpadních vod, jímky na vyvážení).

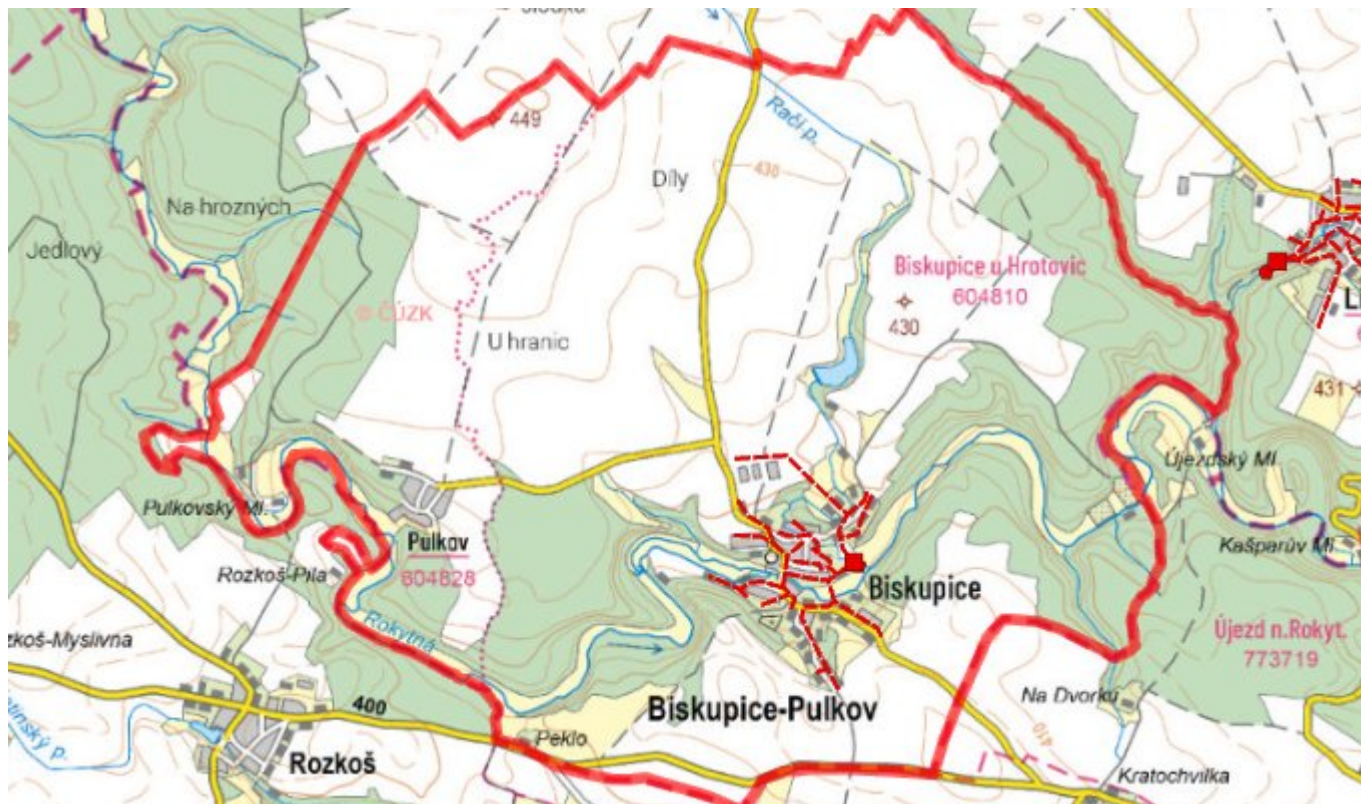
Místní (městská) část Pulkov

Vzhledem k nízkému počtu obyvatel budou odpadní vody z jednotlivých domácností zneškodňovány individuálním způsobem (např. domovní čistírny odpadních vod, jímky na vyvážení).

Časový harmonogram

V oblasti odkanalizování a čištění odpadních vod se pro obec Biskupice-Pulkov realizace navrhovaných opatření předpokládá do r. 2030.

D.7 Mapa



E. EKONOMICKÁ ČÁST

Součástí PRVKUK není řešení problematiky imisních limitů ukazatelů přípustného znečištění povrchových vod dle přílohy 3 Nařízení vlády 61/2003 Sb. V nákladech na čistírny odpadních vod není počítáno s investicemi do technologií, které zabezpečí splnění těchto limitů. Imisními limity se zabývají jednotlivé Plány povodí.

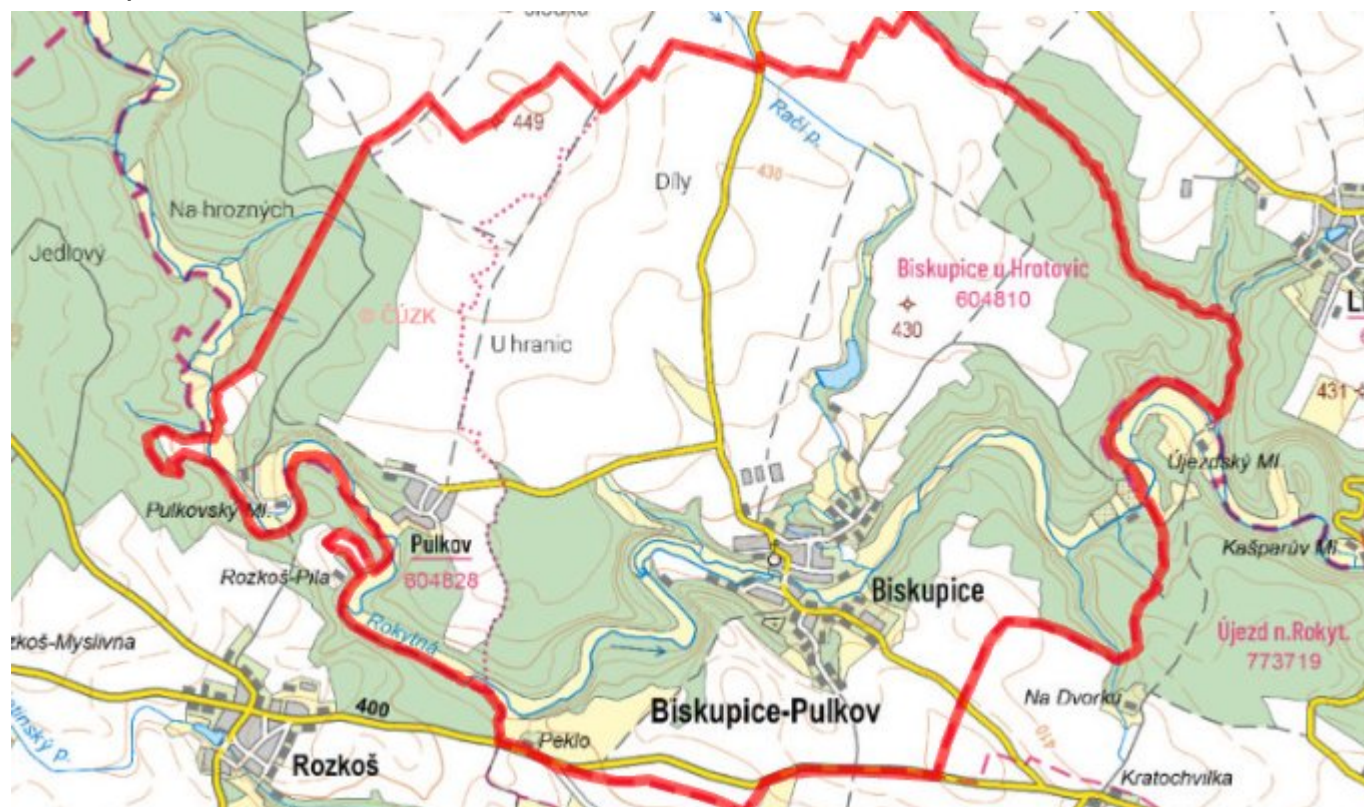
E.1 Předpokládané investiční náklady v letech 2015–2030 [tis. Kč]

Název části obce	Typ investice		
	Vodovody	Kanalizace	Celkem
Biskupice	-	24 000,0	24 000,0
Pulkov	-	-	-
Obec Biskupice-Pulkov celkem	-	24 000,0	24 000,0

E.2 Investiční náklady v letech 2001–2014 [tis. Kč]

Název části obce	Typ investice		
	Vodovody	Kanalizace	Celkem
Biskupice	8 157,5	-	8 157,5
Pulkov	7 223,7	-	7 223,7
Obec Biskupice-Pulkov celkem	15 381,2	-	15 381,2

E.3 Mapa



F. AKTUALIZACE

Datum projednání	Číslo projednání	Typ projednání	Popis
15. 12. 2015	0646/07/2015/ZK	usnesení zastupitelstva	Schválení komplexní aktualizace PRVKUK v roce 2015. Došlo ke sjednocení karet na úroveň obce.